

*Gobierno del Estado
Libre y Soberano de Chihuahua*



Registrado como
Artículo
de segunda Clase de
fecha 2 de Noviembre
de 1927

Todas las leyes y demás disposiciones supremas son obligatorias por el sólo hecho de publicarse en este Periódico.

Responsable: La Secretaría General de Gobierno. Se publica los Miércoles y Sábados.

Chihuahua, Chih., miércoles 20 de diciembre de 2017.

No. 101

Folleto Anexo

**TABLAS DE VALORES UNITARIOS DE SUELO
Y CONSTRUCCIÓN PARA EL EJERCICIO
FISCAL 2018 DEL MUNICIPIO DE:**

CHIHUAHUA

**EL CIUDADANO LICENCIADO JAVIER CORRAL JURADO,
GOBERNADOR CONSTITUCIONAL DEL ESTADO LIBRE
Y SOBERANO DE CHIHUAHUA, A SUS HABITANTES
SABED:**

**QUE EL HONORABLE CONGRESO DEL ESTADO SE HA
SERVIDO EXPEDIR EL SIGUIENTE:**

D E C R E T O :

**DECRETO No.
LXV/APTVV/0480/2017 I P.O.**

**LA SEXAGÉSIMA QUINTA LEGISLATURA DEL HONORABLE CONGRESO DEL
ESTADO DE CHIHUAHUA, REUNIDA EN SU PRIMER PERÍODO ORDINARIO
DE SESIONES, DENTRO DEL SEGUNDO AÑO DE EJERCICIO
CONSTITUCIONAL,**

D E C R E T A

ARTÍCULO PRIMERO.- Se aprueban las Tablas de Valores Unitarios de Suelo y Construcción propuestas por el H. Ayuntamiento del Municipio de **Chihuahua**, mismas que servirán de base para la determinación del valor catastral y el cálculo de las contribuciones en materia de propiedad inmobiliaria, durante el ejercicio fiscal comprendido del 1° de enero al 31 de diciembre de 2018, las cuales se anexan al presente Decreto y pasan a formar parte del mismo.

ARTÍCULO SEGUNDO.- De conformidad con el artículo 28, fracción I, de la Ley de Catastro del Estado de Chihuahua, a partir del 1° de enero del año 2018, deberá actualizarse el valor de cada una de las cuentas del padrón catastral con base en las Tablas autorizadas, sujetándose a las reglas establecidas en la referida Ley y este Decreto.

ARTÍCULO TERCERO.- La autoridad catastral municipal deberá calcular el Impuesto Predial para el ejercicio del 2018, utilizando el mismo valor base que sirvió para el cálculo del citado Impuesto al 31 de diciembre de 2017.

Tratándose de predios que estén en el supuesto de la fracción II del artículo 28 de la Ley de Catastro del Estado de Chihuahua, se aplicarán los valores actualizados si dichos predios fueron revaluados por haber tenido cambios físicos o de urbanización que afecten su valor, entendiéndose por cambio físico, la alteración de las características físicas de un predio como: construcciones, reconstrucciones, remodelaciones, ampliaciones, demoliciones parciales o totales, o cualquier otra que afecte el valor del predio; y por cambio de urbanización, la modificación de las obras y demás servicios públicos municipales que afectan el valor del predio.

ARTÍCULO CUARTO.- Para la determinación de la base del Impuesto sobre Traslación de Dominio de Bienes Inmuebles, a que se refiere el Libro II, Título III, Capítulo IV, del Código Municipal para el Estado de Chihuahua, durante el ejercicio fiscal 2018, se omitirá la aplicación de la fracción II del artículo 158 del referido ordenamiento jurídico.

T R A N S I T O R I O

ARTÍCULO ÚNICO.- El presente Decreto entrará en vigor el día primero de enero del año 2018.

D A D O en el Salón de Sesiones del Poder Legislativo, en la ciudad de Chihuahua, Chih., a los siete días del mes de diciembre del año dos mil diecisiete.

PRESIDENTA. DIP. DIANA KARINA VELÁZQUEZ RAMÍREZ. Rúbrica. SECRETARIA. DIP. CARMEN ROCÍO GONZÁLEZ ALONSO. Rúbrica. SECRETARIA. DIP. MARÍA ANTONIETA MENDOZA MENDOZA. Rúbrica.

Por tanto mando se imprima, publique, circule y se le dé el debido cumplimiento.

En la Ciudad de Chihuahua, Palacio de Gobierno del Estado, a los dieciocho días del mes de diciembre del año dos mil diecisiete.

EL GOBERNADOR CONSTITUCIONAL DEL ESTADO. LIC. JAVIER CORRAL JURADO. Rúbrica. EL SECRETARIO GENERAL DE GOBIERNO. MTRO. SERGIO CÉSAR ALEJANDRO JÁUREGUI ROBLES. Rúbrica.

MUNICIPIO DE CHIHUAHUA				
TABLAS DE VALORES PARA EL EJERCICIO FISCAL 2018				
VALORES UNITARIOS PARA USO DE SUELO, COLONIA/FRACCIONAMIENTO, CORREDORES, CENTRO HISTÓRICO, FRANJAS, PLAZAS, COMPLEJO INDUSTRIAL Y MERCADOS 2018				
Z.H	SECTOR	USO DE SUELO	HABITACIONAL(HAB) - COMERCIAL(COM) - INDUSTRIAL(IND)	2018 VALOR \$/M2
Z.C.	001	CORREDOR	CORREDOR DE LA AVENIDA INDEPENDENCIA TRAMO ENTRE PASEO SIMÓN BOLÍVAR Y PALACIOS-AVENIDA TEÓFILO BORUNDA ORTIZ MANZANAS(011,012,018,019,025,026)	\$ 4,850.00
Z.C.	001	CORREDOR	CORREDOR DE LA CALLE JULIÁN CARRILLO TRAMO ENTRE CALLE NOVENA-AVENIDA INDEPENDENCIA MANZANAS(019,026)	\$ 2,360.00
Z.C.	001	CORREDOR	CORREDOR DE LA CALLE JULIÁN CARRILLO TRAMO ENTRE AVENIDA INDEPENDENCIA-AVENIDA MELCHOR OCAMPO MANZANAS(015-018,020,021,023,024,025,027)	\$ 2,535.00
Z.C.	001	CORREDOR	CORREDOR DE LA CALLE JULIÁN CARRILLO TRAMO ENTRE AVENIDA MELCHOR OCAMPO-CALLE 14 MANZANAS(014)	\$ 2,135.00
Z.C.	001	CORREDOR	CORREDOR DE LA AVENIDA MELCHOR OCAMPO TRAMO ENTRE AVENIDA TEÓFILO BORUNDA-AVENIDA NIÑOS HÉROES MANZANAS(002,003,006-008,014,015,020,027)	\$ 2,235.00
Z.C.	001	CORREDOR	CORREDOR AVENIDA NIÑOS HÉROES TRAMO ENTRE AVENIDA MELCHOR OCAMPO- AVENIDA INDEPENDENCIA MANZANAS(020,022-025)	\$ 4,030.00
Z.C.	001	CORREDOR	CORREDOR DE LA AVENIDA NIÑOS HÉROES TRAMO ENTRE AVENIDA INDEPENDENCIA-AVENIDA UNIVERSIDAD MANZANAS(026)	\$ 3,785.00
Z.C.	001	CORREDOR	CORREDOR DE LA CALLE PROGRESO TRAMO ENTRE CALLE DECIMA-AVENIDA MELCHOR OCAMPO MANZANAS(005,006,014)	\$ 2,135.00
Z.C.	001	CORREDOR	CORREDOR DE LA CALLE PROGRESO TRAMO ENTRE AV. MELCHOR OCAMPO-CALLE CAMARGO MANZANAS(008,010-012,015-019)	\$ 2,420.00
Z.C.	001	CORREDOR	CORREDOR DE LA AVENIDA TEÓFILO BORUNDA ORTIZ TRAMO ENTRE CALLE GUADALUPE-AVENIDA UNIVERSIDAD MANZANAS(001-004,009,011,012)	\$ 3,065.00
Z.F.	001	FRANJAS	FRANJA DEL BOULEVARD GUSTAVO DÍAZ ORDAZ-AVENIDA MELCHOR OCAMPO DE: TEÓFILO BORUNDA ORTIZ (SUR) A: BENITO PABLO JUÁREZ GARCÍA MANZANAS(001,002,005,006,014)	\$ 1,755.00
Z.F.	001	FRANJAS	FRANJA DE LA AVENIDA INDEPENDENCIA AVENIDA VENUSTIANO CARRANZA DE: AVENIDA NIÑOS HÉROES A: CALLE BENITO PABLO JUÁREZ GARCÍA MANZANAS(003,004,007-011,015-018,020-025,027)	\$ 2,710.00
Z.F.	001	FRANJAS	FRANJA DE LA AVENIDA INDEPENDENCIA-AVENIDA VENUSTIANO CARRANZA DE: AVENIDA TEÓFILO BORUNDA ORTIZ (SUR) A: AVENIDA NIÑOS HÉROES MANZANAS(012,019,026)	\$ 2,575.00
Z.C.C.	001	PLAZA Y/O COMPLEJO	AL SÚPER NIÑOS HÉROES MANZANA(022)	\$ 3,865.00
Z.C.C.	001	PLAZA Y/O COMPLEJO	SORIANA NIÑOS HÉROES MANZANA(025)	\$ 4,830.00
Z.M.	001	PLAZA Y/O COMPLEJO	MERCADO NIÑOS HÉROES MANZANA(023)(ÁREA COMÚN)	\$ 4,125.00

MUNICIPIO DE CHIHUAHUA				
TABLAS DE VALORES PARA EL EJERCICIO FISCAL 2018				
VALORES UNITARIOS PARA USO DE SUELO, COLONIA/FRACCIONAMIENTO, CORREDORES, CENTRO HISTÓRICO, FRANJAS, PLAZAS, COMPLEJO INDUSTRIAL Y MERCADOS 2018				
Z.H	SECTOR	USO DE SUELO	HABITACIONAL(HAB) - COMERCIAL(COM) - INDUSTRIAL(IND)	2018 VALOR \$/M2
Z.C.	002	CORREDOR	CORREDOR DE LA CALLE ÁNGEL TRÍAS TRAMO ENTRE AVENIDA MELCHOR OCAMPO-AVENIDA INDEPENDENCIA MANZANAS(002,003,005,006,009,010,020-022,027,028)	\$ 2,360.00
Z.C.	002	CORREDOR	CORREDOR DE LA AVENIDA BENITO PABLO JUÁREZ GARCÍA TRAMO ENTRE CALLE VENUSTIANO CARRANZA-AVENIDA MELCHOR OCAMPO MANZANAS(012-015,017-019)	\$ 3,910.00
Z.C.	002	CORREDOR	CORREDOR DE LA AVENIDA BENITO PABLO JUÁREZ GARCÍA TRAMO ENTRE AVENIDA MELCHOR OCAMPO-BOULEVARD GUSTAVO DÍAZ ORDAZ MANZANAS(026-030)	\$ 1,900.00
Z.C.	002	CORREDOR	CORREDOR DE LA AVENIDA INDEPENDENCIA TRAMO ENTRE PASEO SIMÓN BOLÍVAR Y PALACIOS-AVENIDA TEÓFILO BORUNDA ORTIZ MANZANAS(026-030)	\$ 4,850.00
Z.C.	002	CORREDOR	CORREDOR DE LA CALLE JULIÁN CARRILLO TRAMO ENTRE AVENIDA MELCHOR OCAMPO-CALLE 14 MANZANAS(001)	\$ 2,135.00
Z.C.	002	CORREDOR	CORREDOR DE LA CALLE LIBERTAD TRAMO ENTRE BOULEVARD GUSTAVO DÍAZ ORDAZ-AVENIDA MELCHOR OCAMPO MANZANAS(002)	\$ 2,360.00
Z.C.	002	CORREDOR	CORREDOR DE LA CALLE LIBERTAD TRAMO ENTRE AVENIDA MELCHOR OCAMPO-AVENIDA INDEPENDENCIA MANZANAS(017-019)	\$ 5,435.00
Z.C.	002	CORREDOR	CORREDOR DE LA CALLE MANUEL DOBLADO TRAMO ENTRE AVENIDA OCAMPO-AVENIDA INDEPENDENCIA MANZANAS(002,008-010,012-015,021)	\$ 2,965.00
Z.C.	002	CORREDOR	CORREDOR DE LA AVENIDA MELCHOR OCAMPO TRAMO ENTRE AVENIDA TEÓFILO BORUNDA ORTIZ-AVENIDA NIÑOS HÉROES MANZANAS(001)	\$ 2,235.00
Z.C.	002	CORREDOR	CORREDOR DE LA AVENIDA MELCHOR OCAMPO TRAMO ENTRE AVENIDA NIÑOS HÉROES-CALLE CORONADO MANZANAS(001)	\$ 3,785.00
Z.C.	002	CORREDOR	CORREDOR DE LA AVENIDA NIÑOS HÉROES TRAMO ENTRE AVENIDA TEÓFILO BORUNDA ORTIZ-MELCHOR OCAMPO MANZANAS(001,023)	\$ 2,135.00
Z.C.	002	CORREDOR	CORREDOR DE LA AVENIDA NIÑOS HÉROES TRAMO ENTRE AVENIDA MELCHOR OCAMPO-AVENIDA INDEPENDENCIA MANZANAS(003,005,006,020,022,024,025)	\$ 4,030.00
Z.C.	002	CORREDOR	CORREDOR DE LA AVENIDA NIÑOS HÉROES TRAMO ENTRE AVENIDA INDEPENDENCIA-AVENIDA UNIVERSIDAD MANZANAS(022)	\$ 3,785.00
Z.C.H	002	CENTRO HISTÓRICO	PEATONAL CENTRO HISTÓRICO DE LA AVENIDA MELCHOR OCAMPO-AVENIDA INDEPENDENCIA DE: BENITO PABLO JUÁREZ GARCÍA A: JUAN ALDAMA GONZÁLEZ(ZONA PEATONAL) MANZANAS(018,019)	\$ 7,005.00

MUNICIPIO DE CHIHUAHUA				
TABLAS DE VALORES PARA EL EJERCICIO FISCAL 2018				
VALORES UNITARIOS PARA USO DE SUELO, COLONIA/FRACCIONAMIENTO, CORREDORES, CENTRO HISTÓRICO, FRANJAS, PLAZAS, COMPLEJO INDUSTRIAL Y MERCADOS 2018				
Z.H	SECTOR	USO DE SUELO	HABITACIONAL(HAB) - COMERCIAL(COM) - INDUSTRIAL(IND)	2018 VALOR \$/M2
Z.F.	002	FRANJAS	FRANJA DEL BOULEVARD GUSTAVO DÍAZ ORDAZ-AVENIDA MELCHOR OCAMPO DE: CALLE JULIÁN CARRILLO A: CALLE BENITO PABLO JUÁREZ GARCÍA MANZANAS(002,003,005,006,008,009,010,012-015,020,021,024-028)	\$ 1,755.00
Z.F.	002	FRANJAS	FRANJA DE EL BOULEVARD GUSTAVO DÍAZ ORDAZ-AVENIDA MELCHOR OCAMPO DE: CALLE BENITO PABLO JUÁREZ GARCÍA A: CALLE LIBERTAD MANZANAS(016,017)	\$ 1,900.00
Z.F.	002	FRANJAS	FRANJA DE LA AVENIDA MELCHOR OCAMPO-AVENIDA INDEPENDENCIA DE: CALLE NIÑOS HÉROES A: BENITO PABLO JUÁREZ GARCÍA MANZANAS(002,003,005,006,008,009,010,012-015,020,021,024-028)	\$ 2,710.00
Z.F.	002	FRANJAS	FRANJA AVENIDA MELCHOR OCAMPO-AVENIDA INDEPENDENCIA DE: CALLE LIBERTAD A: CALLE BENITO PABLO JUÁREZ GARCÍA MANZANAS(017)	\$ 2,985.00
Z.F.	002	FRANJAS	FRANJA DE LA AVENIDA INDEPENDENCIA-AVENIDA VENUSTIANO CARRANZA DE: TEÓFILO BORUNDA ORTIZ (SUR) A: NIÑOS HÉROES MANZANAS(022)	\$ 2,575.00
Z.F.	002	FRANJAS	FRANJA DE LA AVENIDA VENUSTIANO CARRANZA GARZA DE: TEÓFILO BORUNDA ORTIZ (SUR) A: AVENIDA NIÑOS HÉROES MANZANAS(022)	\$ 2,575.00
Z.M.	002	PLAZA Y/O COMPLEJO	MERCADO POPULAR PLAZA CENTRO (ÁREA COMÚN) MANZANAS(024-028)	\$ 4,125.00
Z.C.C.	002	PLAZA Y/O COMPLEJO	AL SÚPER GRANDE MANZANAS (001)	\$ 4,470.00
Z.M.	002	PLAZA Y/O COMPLEJO	MERCADO COMBATE(ÁREA COMÚN) MANZANAS (003)	\$ 3,640.00
Z.C.	003	CORREDOR	CORREDOR DE LA CALLE GUADALUPE VICTORIA TRAMO ENTRE AVENIDA INDEPENDENCIA-AVENIDA MELCHOR OCAMPO MANZANAS(001,002,004-006)	\$ 4,850.00
Z.C.	003	CORREDOR	CORREDOR DE LA CALLE IGNACIO ALLENDE UNZAGA TRAMO ENTRE AVENIDA MELCHOR OCAMPO-AVENIDA INDEPENDENCIA MANZANAS(013-018)	\$ 2,595.00
Z.C.	003	CORREDOR	CORREDOR DE LA AVENIDA INDEPENDENCIA TRAMO ENTRE PASEO SIMÓN BOLÍVAR Y PALACIOS-AVENIDA TEÓFILO BORUNDA ORTIZ MANZANAS(002,006,009,012,015,018)	\$ 4,850.00
Z.C.	003	CORREDOR	CORREDOR DE LA CALLE JOSÉ MARÍA MORELOS Y PAVÓN TRAMO ENTRE AVENIDA MELCHOR OCAMPO-AVENIDA INDEPENDENCIA MANZANAS(010-015)	\$ 2,720.00
Z.C.	003	CORREDOR	CORREDOR DE LA AVENIDA JUAN ALDAMA GONZÁLEZ TRAMO ENTRE AVENIDA MELCHOR OCAMPO-CALLE VENUSTIANO CARRANZA MANZANAS(004-009)	\$ 3,910.00
Z.C.	003	CORREDOR	CORREDOR DE LA CALLE LIBERTAD TRAMO ENTRE AVENIDA MELCHOR OCAMPO-AVENIDA INDEPENDENCIA MANZANAS(001,002)	\$ 5,435.00

MUNICIPIO DE CHIHUAHUA				
TABLAS DE VALORES PARA EL EJERCICIO FISCAL 2018				
VALORES UNITARIOS PARA USO DE SUELO, COLONIA/FRACCIONAMIENTO, CORREDORES, CENTRO HISTÓRICO, FRANJAS, PLAZAS, COMPLEJO INDUSTRIAL Y MERCADOS 2018				
Z.H	SECTOR	USO DE SUELO	HABITACIONAL(HAB) - COMERCIAL(COM) - INDUSTRIAL(IND)	2018 VALOR \$/M2
Z.C.	003	CORREDOR	CORREDOR DE LA CALLE MANUEL OJINAGA CASTAÑEDA TRAMO ENTRE AVENIDA INDEPENDENCIA-CALLE 14 MANZANAS(007-012)	\$ 2,840.00
Z.C.	003	CORREDOR	CORREDOR DE LA AVENIDA MELCHOR OCAMPO TRAMO ENTRE AVENIDA NIÑOS HÉROES-CALLE JOSÉ ESTEBAN CORONADO MANZANAS(001,004,007,010,013,016)	\$ 3,785.00
Z.C.	003	CORREDOR	CORREDOR DE LA AVENIDA MELCHOR OCAMPO TRAMO ENTRE AVENIDA MELCHOR OCAMPO-AVENIDA INDEPENDENCIA MANZANAS(018-016)	\$ 2,360.00
Z.C.H	003	CENTRO HISTÓRICO	PEATONAL CENTRO HISTÓRICO DE: BENITO PABLO JUÁREZ GARCÍA A: JUAN ALDAMA GONZÁLEZ(ZONA PEATONAL) MANZANAS(002,005,006,009,012,015,018)	\$ 7,005.00
Z.F.	003	FRANJAS	FRANJA AVENIDA MELCHOR OCAMPO-AVENIDA INDEPENDENCIA DE: CALLE LIBERTAD A: CALLE JOSÉ MARÍA MORELOS Y PAVÓN MANZANAS(001,004-012)	\$ 2,985.00
Z.F.	003	FRANJAS	FRANJA DE LA AVENIDA MELCHOR OCAMPO-AVENIDA INDEPENDENCIA DE: CALLE JOSÉ MARÍA MORELOS Y PAVÓN A: CALLE VALENTÍN GÓMEZ FARÍAS MANZANAS(013-018)	\$ 2,030.00
Z.C.	004	CORREDOR	CORREDOR DE LA CALLE IGNACIO ALLENDE UNZAGA TRAMO ENTRE BOULEVARD GUSTAVO DÍAZ ORDAZ-AVENIDA MELCHOR OCAMPO MANZANAS(002-003)	\$ 1,600.00
Z.C.	004	CORREDOR	CORREDOR DE LA CALLE IGNACIO DE LA LLAVE TRAMO ENTRE CALLE SEGUNDA-AVENIDA MELCHOR OCAMPO MANZANAS(011,012,014,019)	\$ 1,825.00
Z.C.	004	CORREDOR	CORREDOR DE LA CALLE IGNACIO DE LA LLAVE TRAMO ENTRE AVENIDA MELCHOR OCAMPO-BOULEVARD GUSTAVO DÍAZ ORDAZ MANZANAS(007-009,015,016)	\$ 1,570.00
Z.C.	004	CORREDOR	CORREDOR DE LA AVENIDA INDEPENDENCIA TRAMO ENTRE PASEO SIMÓN BOLÍVAR Y PALACIOS-AVENIDA TEÓFILO BORUNDA ORTIZ MANZANAS(006,013,020)	\$ 4,850.00
Z.C.	004	CORREDOR	CORREDOR CALLE JOSÉ ESTEBAN CORONADO TRAMO ENTRE AVENIDA INDEPENDENCIA-AVENIDA MELCHOR OCAMPO MANZANAS(004-006,011-013)	\$ 1,860.00
Z.C.	004	CORREDOR	CORREDOR DE LA AVENIDA MELCHOR OCAMPO TRAMO ENTRE AVENIDA NIÑOS HÉROES-CALLE CORONADO MANZANAS(003,004)	\$ 3,785.00
Z.C.	004	CORREDOR	CORREDOR DE LA AVENIDA MELCHOR OCAMPO TRAMO ENTRE CALLE CORONADO- AVENIDA 20 DE NOVIEMBRE MANZANAS(009,010,015-017,021)	\$ 2,720.00
Z.C.	004	CORREDOR	CORREDOR PASEO SIMÓN BOLÍVAR PALACIOS TRAMO ENTRE MELCHOR OCAMPO-AVENIDA INDEPENDENCIA MANZANAS(014,017,019,020,022,023)	\$ 2,360.00
Z.C.	004	CORREDOR	CORREDOR PASEO SIMÓN BOLÍVAR PALACIOS TRAMO ENTRE MELCHOR OCAMPO-AVENIDA INDEPENDENCIA MANZANAS(004-006)	\$ 2,360.00

MUNICIPIO DE CHIHUAHUA				
TABLAS DE VALORES PARA EL EJERCICIO FISCAL 2018				
VALORES UNITARIOS PARA USO DE SUELO, COLONIA/FRACCIONAMIENTO, CORREDORES, CENTRO HISTÓRICO, FRANJAS, PLAZAS, COMPLEJO INDUSTRIAL Y MERCADOS 2018				
Z.H	SECTOR	USO DE SUELO	HABITACIONAL(HAB) - COMERCIAL(COM) - INDUSTRIAL(IND)	2018 VALOR \$/M2
Z.C.	005	CORREDOR	CORREDOR DE LA AVENIDA 20 DE NOVIEMBRE TRAMO ENTRE AVENIDA VENUSTIANO CARRANZA-AVENIDA INDEPENDENCIA MANZANAS(018,020,022,023)	\$ 2,185.00
Z.C.	005	CORREDOR	CORREDOR DE LA AVENIDA 20 DE NOVIEMBRE TRAMO ENTRE AVENIDA INDEPENDENCIA-AVENIDA MELCHOR OCAMPO MANZANAS(018,020,022,023)	\$ 2,945.00
Z.C.	005	CORREDOR	CORREDOR DE LA CALLE CUARTA TRAMO ENTRE AVENIDA 20 DE NOVIEMBRE-PASEO SIMÓN BOLÍVAR Y PALACIOS MANZANAS(002,003,005,007,008,011,012,015,016,019,020,023)	\$ 2,075.00
Z.C.	005	CORREDOR	CORREDOR DE LA AVENIDA INDEPENDENCIA TRAMO ENTRE AVENIDA 20 DE NOVIEMBRE-PASEO SIMÓN BOLÍVAR Y PALACIOS MANZANAS(004,006,009,013,017,021,022)	\$ 2,185.00
Z.C.	005	CORREDOR	CORREDOR PASEO SIMÓN BOLÍVAR PALACIOS TRAMO ENTRE AVENIDA MELCHOR OCAMPO -AVENIDA INDEPENDENCIA MANZANAS(001-004)	\$ 2,185.00
Z.H 91	006	COLONIA	SANTA ROSA MANZANA (001-012)	\$ 707.00
Z.C.	006	CORREDOR	CORREDOR DE LA AVENIDA 20 DE NOVIEMBRE TRAMO ENTRE VENUSTIANO CARRANZA -INDEPENDENCIA MANZANAS(001-004)	\$ 2,185.00
Z.C.	006	CORREDOR	CORREDOR DE LA AVENIDA 20 DE NOVIEMBRE TRAMO ENTRE INDEPENDENCIA-MELCHOR OCAMPO MANZANAS(001-004)	\$ 2,945.00
Z.C.	006	CORREDOR	CORREDOR DE LA CALLE CUARTA TRAMO ENTRE CARLOS FUERO- AVENIDA 20 DE NOVIEMBRE MANZANAS(002,003,006,007,010,011)	\$ 1,040.00
Z.C.	006	CORREDOR	CORREDOR DE LA AVENIDA INDEPENDENCIA TRAMO ENTRE JOSÉ FUENTES MARES-20 DE NOVIEMBRE MANZANAS(004,008,012)	\$ 1,120.00
Z.H 91	007	COLONIA	SANTA ROSA MANZANA (001-012)	\$ 707.00
Z.H 91	007	COLONIA	SANTA ROSA MANZANA (001-023)	\$ 707.00
Z.C.	007	CORREDOR	CORREDOR DE LA CALLE CUARTA TRAMO ENTRE SAMANIEGO-CARLOS FUERO MANZANAS(002,003,006,007,010,011)	\$ 1,040.00
Z.C.	007	CORREDOR	CORREDOR DE LA AVENIDA INDEPENDENCIA TRAMO ENTRE JOSÉ FUENTES MARES-20 DE NOVIEMBRE MANZANAS(004,008,012)	\$ 1,120.00
Z.H 91	008	COLONIA	SANTA ROSA (001-023)	\$ 707.00
Z.C.	008	CORREDOR	CORREDOR DE LA CALLE CUARTA TRAMO ENTRE TAMBOREL-SAMANIEGO MANZANAS(003,004,010,011,015,016,021,022)	\$ 1,040.00
Z.C.	008	CORREDOR	CORREDOR DE LA AVENIDA INDEPENDENCIA TRAMO ENTRE JOSÉ FUENTES MARES-20 DE NOVIEMBRE MANZANAS(005,012,017)	\$ 1,120.00
Z.H 91	009	COLONIA	SANTA ROSA (004-010,013-025,004-010,013-025)	\$ 707.00
Z.H 69	009	COLONIA	BELLAVISTA (ENTRE SANTA ROSA Y DALE)(001-003,012)	\$ 461.00
Z.H 91	009	COLONIA	SANTA ROSA MANZANA(004-010,013-025)	\$ 707.00

MUNICIPIO DE CHIHUAHUA				
TABLAS DE VALORES PARA EL EJERCICIO FISCAL 2018				
VALORES UNITARIOS PARA USO DE SUELO, COLONIA/FRACCIONAMIENTO, CORREDORES, CENTRO HISTÓRICO, FRANJAS, PLAZAS, COMPLEJO INDUSTRIAL Y MERCADOS 2018				
Z.H	SECTOR	USO DE SUELO	HABITACIONAL(HAB) - COMERCIAL(COM) - INDUSTRIAL(IND)	2018 VALOR \$/M2
Z.C.	009	CORREDOR	CORREDOR DE LA CALLE CUARTA TRAMO ENTRE ZUBIRÁN Y TAMBOREL MANZANAS(003,004,010,011,015,016,021,022)	\$ 1,040.00
Z.C.	009	CORREDOR	CORREDOR DE LA CALLE 12 TRAMO ENTRE JUAN NEPOMUCENO ZUBIRÁN-20 DE NOVIEMBRE MANZANAS(004,005,013,014)	\$ 835.00
Z.C.	009	CORREDOR	CORREDOR DE LA AVENIDA INDEPENDENCIA TRAMO ENTRE JOSÉ FUENTES MARES-AVENIDA 20 DE NOVIEMBRE MANZANAS(010,019)	\$ 1,120.00
Z.C.	009	CORREDOR	CORREDOR DE LA AVENIDA MELCHOR OCAMPO TRAMO ENTRE AVENIDA 20 DE NOVIEMBRE-JOSÉ FUENTES MARES MANZANAS(003,004,012,013)	\$ 2,010.00
Z.H 91	010	COLONIA	SANTA ROSA MANZANA(002-011,013,014,016-020,022-028,030)	\$ 707.00
Z.H 69	010	COLONIA	BELLAVISTA (entre Santa Rosa y Dale) MANZANA(001)	\$ 461.00
Z.C.	010	CORREDOR	CORREDOR DE LA CALLE CUARTA TRAMO ENTRE JOSÉ FUENTES MARES- JUAN NEPOMUCENO ZUBIRÁN MANZANAS(009,010,018,019,023,026,028,030)	\$ 1,040.00
Z.C.	010	CORREDOR	CORREDOR DE LA CALLE 12 TRAMO ENTRE JOSÉ FUENTES MARES-JUAN NEPOMUCENO ZUBIRÁN MANZANAS(002,003,005,006,013)	\$ 835.00
Z.C.	010	CORREDOR	CORREDOR DE LA AVENIDA INDEPENDENCIA TRAMO ENTRE JOSÉ FUENTES MARES- AVENIDA 20 DE NOVIEMBRE MANZANAS(011,020,024)	\$ 1,120.00
Z.C.	010	CORREDOR	CORREDOR DEL BOULEVARD JOSÉ FUENTES MARES TRAMO ENTRE VIALIDAD CHIHUAHUA PACÍFICO-MELCHOR OCAMPO MANZANAS(013,016,022-025,028)	\$ 1,415.00
Z.C.	010	CORREDOR	CORREDOR DE LA CALLE MELCHOR JOAQUÍN GUASPE ROSELLO TRAMO ENTRE VIALIDAD CHIHUAHUA PACÍFICO-AVENIDA INDEPENDENCIA MANZANAS(001,005-009,011,013,014,017-020,030)	\$ 770.00
Z.C.	010	CORREDOR	CORREDOR DE LA AVENIDA MELCHOR OCAMPO TRAMO ENTRE AVENIDA 20 DE NOVIEMBRE- BOULEVARD JOSÉ FUENTES MARES MANZANAS(001,002,005)	\$ 2,010.00
Z.C.C.	010	PLAZA Y/O COMPLEJO	ALSUPER FUENTES MARES -INDEPENDENCIA MANZANA(025)	\$ 1,600.00
Z.C.C.	010	PLAZA Y/O COMPLEJO	ALSUPER INDEPENDENCIA MANZANA (025)	\$ 1,600.00
Z.C.C.	010	PLAZA Y/O COMPLEJO	SMART FUENTES MARES - VIALIDAD CHIHUAHUA PACÍFICO MANZANA(025)	\$ 1,600.00
Z.C.C.	010	PLAZA Y/O COMPLEJO	SORIANA FUENTES MARES MANZANA (025)	\$ 2,115.00
Z.C.	011	CORREDOR	CORREDOR DE LA CALLE ÁNGEL TRÍAS TRAMO ENTRE AVENIDA INDEPENDENCIA-AVENIDA VENUSTIANO CARRANZA MANZANAS(003,011-013,017-022)	\$ 2,360.00
Z.C.	011	CORREDOR	CORREDOR DE LA AVENIDA BENITO PABLO JUÁREZ GARCÍA TRAMO ENTRE AVENIDA VENUSTIANO CARRANZA GARZA-MELCHOR OCAMPO MANZANAS(023-031)	\$ 3,910.00

MUNICIPIO DE CHIHUAHUA				
TABLAS DE VALORES PARA EL EJERCICIO FISCAL 2018				
VALORES UNITARIOS PARA USO DE SUELO, COLONIA/FRACCIONAMIENTO, CORREDORES, CENTRO HISTÓRICO, FRANJAS, PLAZAS, COMPLEJO INDUSTRIAL Y MERCADOS 2018				
Z.H	SECTOR	USO DE SUELO	HABITACIONAL(HAB) - COMERCIAL(COM) - INDUSTRIAL(IND)	2018 VALOR \$/M2
Z.C.	011	CORREDOR	CORREDOR DE LA AVENIDA INDEPENDENCIA TRAMO ENTRE EL PASEO SIMÓN BOLÍVAR Y PALACIOS-AVENIDA TEÓFILO BORUNDA ORTIZ MANZANAS(020,023,028)	\$ 4,850.00
Z.C.	011	CORREDOR	CORREDOR DE LA CALLE JULIÁN CARRILLO TRAMO ENTRE CALLE NOVENA-AVENIDA INDEPENDENCIA MANZANAS(001,002,004,007-010)	\$ 2,360.00
Z.C.	011	CORREDOR	CORREDOR DE LA CALLE LIBERTAD TRAMO ENTRE AVENIDA INDEPENDENCIA-AVENIDA VENUSTIANO CARRANZA GARZA MANZANAS(028-031)	\$ 6,970.00
Z.C.	011	CORREDOR	CORREDOR DE LA CALLE MANUEL DOBLADO TRAMO ENTRE AVENIDA INDEPENDENCIA-VICENTE RAMÓN GUERRERO SALDAÑA MANZANAS(003,020-025)	\$ 2,360.00
Z.C.	011	CORREDOR	CORREDOR DE LA AVENIDA NIÑOS HÉROES TRAMO ENTRE AVENIDA INDEPENDENCIA-AVENIDA UNIVERSIDAD MANZANAS(004,007-013,017-019)	\$ 3,785.00
Z.C.	011	CORREDOR	CORREDOR DE LA AVENIDA TEÓFILO BORUNDA ORTIZ TRAMO ENTRE CALLE GUADALUPE-AVENIDA UNIVERSIDAD MANZANAS(001,002,004-006)	\$ 3,065.00
Z.C.	011	CORREDOR	CORREDOR DE LA AVENIDA VENUSTIANO CARRANZA (CALLE 11) TRAMO ENTRE AVENIDA TEÓFILO BORUNDA ORTIZ-AVENIDA BENITO PABLO JUÁREZ GARCÍA MANZANAS(004,006,019,022,027)	\$ 4,135.00
Z.C.	011	CORREDOR	CORREDOR DE LA AVENIDA VENUSTIANO CARRANZA (CALLE 11) TRAMO ENTRE AVENIDA BENITO PABLO JUÁREZ GARCÍA-CALLE JOSÉ IGNACIO ALLENDE MANZANAS(031)	\$ 5,435.00
Z.C.	011	CORREDOR	CORREDOR DE LA AVENIDA VICENTE RAMÓN GUERRERO SALDAÑA (JOSUÉ NERI SANTOS) TRAMO ENTRE AVENIDA JULIÁN CARRILLO-CALLE LIBERTAD MANZANAS(003,009,010,017,018,022,025,026,030,031)	\$ 3,140.00
Z.C.H	011	CENTRO HISTÓRICO	PEATONAL CENTRO HISTÓRICO AVENIDA INDEPENDENCIA-AVENIDA VICENTE RAMÓN GUERRERO SALDAÑA (JOSÉ NERI SANTOS) DE: AVENIDA BENITO PABLO JUÁREZ GARCÍA A: AVENIDA JUAN ALDAMA (ZONA PEATONAL) MANZANAS(028-031)	\$ 7,005.00
Z.F.	011	FRANJAS	FRANJA AVENIDA INDEPENDENCIA-AVENIDA VENUSTIANO CARRANZA DE: AVENIDA TEÓFILO BORUNDA ORTIZ (SUR) A: AVENIDA NIÑOS HÉROES MANZANAS(001,002,004-010,018,019,026,027,031)	\$ 2,575.00
Z.F.	011	FRANJAS	FRANJA AVENIDA INDEPENDENCIA-AVENIDA VENUSTIANO CARRANZA DE: AVENIDA BENITO PABLO JUÁREZ GARCÍA A: CALLE LIBERTAD MANZANAS(031)	\$ 3,385.00
Z.C.	012	CORREDOR	CORREDOR DE LA CALLE GUADALUPE VICTORIA TRAMO ENTRE CALLE VICENTE RAMÓN GUERRERO SALDAÑA-AVENIDA INDEPENDENCIA MANZANAS(001-006,017)	\$ 3,910.00

MUNICIPIO DE CHIHUAHUA				
TABLAS DE VALORES PARA EL EJERCICIO FISCAL 2018				
VALORES UNITARIOS PARA USO DE SUELO, COLONIA/FRACCIONAMIENTO, CORREDORES, CENTRO HISTÓRICO, FRANJAS, PLAZAS, COMPLEJO INDUSTRIAL Y MERCADOS 2018				
Z.H	SECTOR	USO DE SUELO	HABITACIONAL(HAB) - COMERCIAL(COM) - INDUSTRIAL(IND)	2018 VALOR \$/M2
Z.C.	012	CORREDOR	CORREDOR DE LA CALLE IGNACIO ALLENDE UNZAGA TRAMO ENTRE AVENIDA INDEPENDENCIA-CALLE VICENTE RAMÓN GUERRERO SALDAÑA MANZANAS(016)	\$ 2,485.00
Z.C.	012	CORREDOR	CORREDOR DE LA CALLE IGNACIO ALLENDE UNZAGA TRAMO ENTRE CALLE VICENTE RAMÓN GUERRERO SALDAÑA-CALLE 19 MANZANAS(018)	\$ 2,595.00
Z.C.	012	CORREDOR	CORREDOR DE LA AVENIDA INDEPENDENCIA TRAMO ENTRE PASEO SIMÓN BOLÍVAR Y PALACIOS-AVENIDA TEÓFILO BORUNDA MANZANAS(001,004,008,013)	\$ 4,850.00
Z.C.	012	CORREDOR	CORREDOR DE LA CALLE JOSÉ MARÍA MORELOS Y PAVÓN TRAMO ENTRE AVENIDA INDEPENDENCIA-CALLE SÉPTIMA MANZANAS(013-015)	\$ 2,965.00
Z.C.	012	CORREDOR	CORREDOR DE LA AVENIDA JUAN ALDAMA GONZÁLEZ TRAMO ENTRE AVENIDA MELCHOR OCAMPO-AVENIDA VENUSTIANO CARRANZA MANZANAS(004-012,017)	\$ 3,910.00
Z.C.	012	CORREDOR	CORREDOR DE LA CALLE LIBERTAD TRAMO ENTRE AVENIDA INDEPENDENCIA-AVENIDA VENUSTIANO CARRANZA MANZANAS(001-003,007)	\$ 6,970.00
Z.C.	012	CORREDOR	CORREDOR CALLE MANUEL OJINAGA CASTAÑEDA TRAMO ENTRE AVENIDA VICENTE RAMÓN GUERRERO-AVENIDA INDEPENDENCIA MANZANAS(008-011,013-016)	\$ 3,190.00
Z.C.	012	CORREDOR	CORREDOR AVENIDA VENUSTIANO CARRANZA (CALLE 11) TRAMO ENTRE AVENIDA BENITO PABLO JUÁREZ GARCÍA-CALLE JOSÉ IGNACIO ALLENDE MANZANAS(007,012,018)	\$ 5,435.00
Z.C.	012	CORREDOR	CORREDOR DE LA AVENIDA VICENTE RAMÓN GUERRERO SALDAÑA (JOSUÉ NERI SANTOS) TRAMO ENTRE CALLE LIBERTAD-AVENIDA IGNACIO ALLENDE UNZAGA MANZANAS(003,006,007,011,012,016,018)	\$ 3,140.00
Z.C.H	012	CENTRO HISTÓRICO	AVENIDA INDEPENDENCIA-AVENIDA VICENTE RAMÓN GUERRERO SALDAÑA (JOSÉ NERI SANTOS) DE: AVENIDA BENITO PABLO JUÁREZ GARCÍA A: AVENIDA JUAN ALDAMA (ZONA PEATONAL) MANZANAS(001-007,017)	\$ 7,005.00
Z.C.H	012	CENTRO HISTÓRICO	AVENIDA INDEPENDENCIA-AVENIDA VICENTE RAMÓN GUERRERO SALDAÑA (JOSÉ NERI SANTOS) DE: AVENIDA BENITO PABLO JUÁREZ GARCÍA A: AVENIDA VALENTÍN GÓMEZ FARÍAS (ZONA PEATONAL) MANZANAS(008,013)	\$ 5,925.00
Z.F.	012	FRANJAS	FRANJA DE LA AVENIDA INDEPENDENCIA-AVENIDA VENUSTIANO CARRANZA DE: CALLE LIBERTAD A: AVENIDA JUAN ALDAMA GONZÁLEZ MANZANAS(007)	\$ 3,385.00
Z.F.	012	FRANJAS	FRANJA DE LA AVENIDA INDEPENDENCIA-AVENIDA VENUSTIANO CARRANZA DE: AVENIDA JUAN ALDAMA GONZÁLEZ A: CALLE IGNACIO ALLENDE DE UNZAGA MANZANAS(008,012,013,018)	\$ 2,310.00

MUNICIPIO DE CHIHUAHUA				
TABLAS DE VALORES PARA EL EJERCICIO FISCAL 2018				
VALORES UNITARIOS PARA USO DE SUELO, COLONIA/FRACCIONAMIENTO, CORREDORES, CENTRO HISTÓRICO, FRANJAS, PLAZAS, COMPLEJO INDUSTRIAL Y MERCADOS 2018				
Z.H	SECTOR	USO DE SUELO	HABITACIONAL(HAB) - COMERCIAL(COM) - INDUSTRIAL(IND)	2018 VALOR \$/M2
Z.C.	013	CORREDOR	CORREDOR DE LA CALLE IGNACIO ALLENDE UNZAGA TRAMO ENTRE AVENIDA INDEPENDENCIA-CALLE VICENTE RAMÓN GUERRERO SALDAÑA MANZANAS(001-007)	\$ 2,485.00
Z.C.	013	CORREDOR	CORREDOR DE LA IGNACIO ALLENDE UNZAGA TRAMO ENTRE CALLE VICENTE RAMÓN GUERRERO SALDAÑA-CALLE 19 MANZANAS(008)	\$ 2,485.00
Z.C.	013	CORREDOR	CORREDOR DE LA AVENIDA INDEPENDENCIA TRAMO ENTRE PASEO SIMÓN BOLÍVAR Y PALACIOS-AVENIDA TEÓFILO BORUNDA ORTIZ MANZANAS(001,004,009,011)	\$ 4,850.00
Z.C.	013	CORREDOR	CORREDOR DE LA CALLE JOSÉ ESTEBAN CORONADO TRAMO ENTRE AVENIDA VENUSTIANO CARRANZA GARZA-CALLE VICENTE RAMÓN GUERRERO SALDAÑA MANZANAS(008)	\$ 2,135.00
Z.C.	013	CORREDOR	CORREDOR DE LA CALLE JOSÉ ESTEBAN CORONADO TRAMO ENTRE AVENIDA VICENTE RAMÓN GUERRERO SALDAÑA-AVENIDA INDEPENDENCIA MANZANAS(006,007,009-015)	\$ 2,010.00
Z.C.	013	CORREDOR	CORREDOR DE LA CALLE JOSÉ MARÍA MORELOS Y PAVÓN TRAMO ENTRE AVENIDA INDEPENDENCIA-CALLE SÉPTIMA MANZANAS(001-003)	\$ 2,965.00
Z.C.	013	CORREDOR	CORREDOR DEL PASEO SIMÓN BOLÍVAR PALACIOS TRAMO ENTRE AVENIDA INDEPENDENCIA-AVENIDA VICENTE GUERRERO MANZANAS(011-015)	\$ 2,360.00
Z.C.	013	CORREDOR	CORREDOR AVENIDA VALENTÍN GÓMEZ FARÍAS TRAMO ENTRE AVENIDA INDEPENDENCIA-CALLE QUINTA MANZANAS(004,005,009,010)	\$ 2,135.00
Z.C.	013	CORREDOR	CORREDOR DE LA AVENIDA VENUSTIANO CARRANZA (CALLE 11) TRAMO ENTRE CALLE JOSÉ IGNACIO ALLENDE UNZAGA-AVENIDA 20 DE NOVIEMBRE MANZANAS(008)	\$ 2,595.00
Z.C.	013	CORREDOR	CORREDOR DE LA AVENIDA VICENTE RAMÓN GUERRERO SALDAÑA (JOSUÉ NERI SANTOS) TRAMO ENTRE CALLE JOSÉ IGNACIO ALLENDE UNZAGA-PASEO SIMÓN BOLÍVAR PALACIOS MANZANAS(007,008)	\$ 3,140.00
Z.C.H	013	CENTRO HISTÓRICO	AVENIDA INDEPENDENCIA-AVENIDA VICENTE RAMÓN GUERRERO SALDAÑA (JOSÉ NERI SANTOS) DE: AVENIDA BENITO PABLO JUÁREZ GARCÍA A: CALLE VALENTÍN GÓMEZ FARÍAS (ZONA PEATONAL) MANZANAS(001,004)	\$ 7,005.00
Z.F.	013	FRANJAS	FRANJA AVENIDA INDEPENDENCIA-AVENIDA VENUSTIANO CARRANZA DE: CALLE JOSÉ MARÍA MORELOS Y PAVÓN A: PASEO SIMÓN BOLÍVAR PALACIOS MANZANAS(001-015)	\$ 2,310.00
Z.C.	014	CORREDOR	CORREDOR DE LA AVENIDA INDEPENDENCIA TRAMO ENTRE AVENIDA 20 DE NOVIEMBRE-PASEO SIMÓN BOLÍVAR Y PALACIOS MANZANAS(001,006,010,012)	\$ 2,185.00

MUNICIPIO DE CHIHUAHUA				
TABLAS DE VALORES PARA EL EJERCICIO FISCAL 2018				
VALORES UNITARIOS PARA USO DE SUELO, COLONIA/FRACCIONAMIENTO, CORREDORES, CENTRO HISTÓRICO, FRANJAS, PLAZAS, COMPLEJO INDUSTRIAL Y MERCADOS 2018				
Z.H	SECTOR	USO DE SUELO	HABITACIONAL(HAB) - COMERCIAL(COM) - INDUSTRIAL(IND)	2018 VALOR \$/M2
Z.C.	014	CORREDOR	CORREDOR DE LA CALLE JOSÉ ESTEBAN CORONADO TRAMO ENTRE AVENIDA VENUSTIANO CARRANZA GARZA-CALLE VICENTE RAMÓN GUERRERO SALDAÑA MANZANAS(005)	\$ 2,135.00
Z.C.	014	CORREDOR	CORREDOR DEL PASEO SIMÓN BOLÍVAR PALACIOS TRAMO ENTRE AVENIDA INDEPENDENCIA-CALLE VICENTE RAMÓN GUERRERO SALDAÑA MANZANAS(001-003,005)	\$ 2,360.00
Z.C.	014	CORREDOR	CORREDOR DE LA AVENIDA VENUSTIANO CARRANZA (CALLE 11) TRAMO ENTRE CALLE JOSÉ IGNACIO ALLENDE UNZAGA-AVENIDA 20 DE NOVIEMBRE MANZANAS(005,009,015)	\$ 2,595.00
Z.F.	014	FRANJAS	FRANJA AVENIDA INDEPENDENCIA-AVENIDA VENUSTIANO CARRANZA DE: PASEO SIMÓN BOLÍVAR PALACIOS A: JOSÉ MARIANO JIMÉNEZ MALDONADO MANZANAS(001-015)	\$ 1,295.00
Z.C.	015	CORREDOR	CORREDOR DE LA AVENIDA 20 DE NOVIEMBRE TRAMO ENTRE AVENIDA VENUSTIANO CARRANZA-AVENIDA INDEPENDENCIA MANZANAS(006,013,015,016)	\$ 2,185.00
Z.C.	015	CORREDOR	CORREDOR DE LA AVENIDA INDEPENDENCIA TRAMO ENTRE AVENIDA 20 DE NOVIEMBRE-PASEO SIMÓN BOLÍVAR Y PALACIOS MANZANAS(001,006)	\$ 2,185.00
Z.C.	015	CORREDOR	CORREDOR DE LA AVENIDA VENUSTIANO CARRANZA (CALLE 11) TRAMO ENTRE CALLE JOSÉ IGNACIO ALLENDE UNZAGA-AVENIDA 20 DE NOVIEMBRE MANZANAS(005,009,011,016)	\$ 2,595.00
Z.F.	015	FRANJAS	FRANJA AVENIDA INDEPENDENCIA-AVENIDA VENUSTIANO CARRANZA DE: CALLE JOSÉ MARIANO JIMÉNEZ MALDONADO A: AVENIDA 20 DE NOVIEMBRE MANZANAS(001-016)	\$ 1,295.00
Z.H 91	016	COLONIA	SANTA ROSA(001-023)	\$ 707.00
Z.C.	016	CORREDOR	CORREDOR DE LA AVENIDA 20 DE NOVIEMBRE TRAMO ENTRE AVENIDA VENUSTIANO CARRANZA-AVENIDA INDEPENDENCIA MANZANAS(001,002,005)	\$ 2,185.00
Z.C.	016	CORREDOR	CORREDOR DE LA AVENIDA INDEPENDENCIA TRAMO ENTRE BOULEVARD JOSÉ FUENTES MARES-AVENIDA 20 DE NOVIEMBRE MANZANAS(001,003,006,009,013,017,020)	\$ 1,120.00
Z.H 59	017	COLONIA	SAN RAFAEL(006,007,013,014,020,021)	\$ 390.00
Z.H 91	017	COLONIA	SANTA ROSA(001-005,008-012,015-019,022-024)	\$ 707.00
Z.C.	017	CORREDOR	CORREDOR DE LA AVENIDA INDEPENDENCIA TRAMO ENTRE BOULEVARD JOSÉ FUENTES MARES-AVENIDA 20 DE NOVIEMBRE MANZANAS(001,008,015)	\$ 1,120.00
Z.H 59	018	COLONIA	SAN RAFAEL(005,006,008,011-013,019-021)	\$ 390.00
Z.H 91	018	COLONIA	SANTA ROSA(001,003,004,010,014,015-017,026)	\$ 707.00
Z.C.	018	CORREDOR	CORREDOR DE LA AVENIDA INDEPENDENCIA TRAMO ENTRE BOULEVARD JOSÉ FUENTES MARES-AVENIDA 20 DE NOVIEMBRE MANZANAS(001,014,026)	\$ 1,120.00
Z.H 81	019	COLONIA	LA JOYA(035-054)	\$ 584.00
Z.H 81	019	COLONIA	LA MINITA(031,061-063,071,073)	\$ 584.00

MUNICIPIO DE CHIHUAHUA				
TABLAS DE VALORES PARA EL EJERCICIO FISCAL 2018				
VALORES UNITARIOS PARA USO DE SUELO, COLONIA/FRACCIONAMIENTO, CORREDORES, CENTRO HISTÓRICO, FRANJAS, PLAZAS, COMPLEJO INDUSTRIAL Y MERCADOS 2018				
Z.H	SECTOR	USO DE SUELO	HABITACIONAL(HAB) - COMERCIAL(COM) - INDUSTRIAL(IND)	2018 VALOR \$/M2
Z.H 13	019	COLONIA	MADERA 65(027,031,069-071,074-078,080-085,087,089-095,097)	\$ 110.00
Z.H 97	019	FRACCIONAMIENTO	RACHALI (101-105)	\$ 759.00
Z.H 59	019	COLONIA	SAN RAFAEL(006,007,013,014,020,021,029)	\$ 390.00
Z.H 91	019	COLONIA	SANTA ROSA(001-005,008-013,015-019,023-026,032-034,059,064)	\$ 707.00
Z.C.	019	CORREDOR	CORREDOR DE LA AVENIDA INDEPENDENCIA TRAMO ENTRE BOULEVARD JOSÉ FUENTES MARES-AVENIDA 20 DE NOVIEMBRE MANZANAS(001,008,015,034)	\$ 1,120.00
Z.C.	019	CORREDOR	CORREDOR DE EL BOULEVARD JOSÉ FUENTES MARES TRAMO ENTRE VIALIDAD CHIHUAHUA PACÍFICO-AVENIDA MELCHOR OCAMPO MANZANAS(015,023,059,064)	\$ 1,415.00
Z.C.	020	CORREDOR	CORREDOR DE LA AVENIDA BENITO PABLO JUÁREZ GARCÍA TRAMO ENTRE AVENIDA MELCHOR OCAMPO-BOULEVARD GUSTAVO DÍAZ ORDAZ MANZANAS(026-030)	\$ 1,900.00
Z.C.	020	CORREDOR	CORREDOR DEL BOULEVARD GUSTAVO DÍAZ ORDAZ TRAMO ENTRE AVENIDA TEÓFILO BORUNDA ORTIZ (SUR)-CALLE GUADALUPE VICTORIA MANZANAS (018,026,029)	\$ 1,655.00
Z.C.	020	CORREDOR	CORREDOR DE LA CALLE JULIÁN CARRILLO TRAMO ENTRE AVENIDA MELCHOR OCAMPO-CALLE 14 MANZANAS(005-007,010,011)	\$ 2,135.00
Z.C.	020	CORREDOR	CORREDOR DE LA CALLE LIBERTAD TRAMO ENTRE BOULEVARD GUSTAVO DÍAZ ORDAZ-AVENIDA MELCHOR OCAMPO MANZANAS(029,030)	\$ 2,360.00
Z.C.	020	CORREDOR	CORREDOR DE LA AVENIDA NIÑOS HÉROES TRAMO ENTRE AVENIDA TEÓFILO BORUNDA ORTIZ-AVENIDA MELCHOR OCAMPO MANZANAS (008,009,015,017-020,031-033)	\$ 2,135.00
Z.C.	020	CORREDOR	CORREDOR DE LA CALLE PROGRESO TRAMO ENTRE AVENIDA TEÓFILO BORUNDA ORTIZ-CALLE DECIMA MANZANAS(001,003,005,006)	\$ 2,135.00
Z.C.	020	CORREDOR	CORREDOR DE LA AVENIDA TEÓFILO BORUNDA ORTIZ (SUR) TRAMO ENTRE CALLE GUADALUPE-AVENIDA UNIVERSIDAD MANZANAS(001,002,004,008,018)	\$ 3,065.00
Z.F.	020	FRANJAS	FRANJA BOULEVARD GUSTAVO DÍAZ ORDAZ-AVENIDA MELCHOR OCAMPO DE: AVENIDA TEÓFILO BORUNDA ORTIZ (SUR) A: AVENIDA BENITO PABLO JUÁREZ GARCÍA MANZANAS(001,003-005,007-013,015,017-020,023-028,031-033)	\$ 1,755.00
Z.F.	020	FRANJAS	FRANJA BOULEVARD GUSTAVO DÍAZ ORDAZ-AVENIDA MELCHOR OCAMPO DE: AVENIDA BENITO PABLO JUÁREZ GARCÍA A: CALLE LIBERTAD MANZANAS(029,030)	\$ 1,900.00
Z.C.	021	CORREDOR	CORREDOR DE LA CALLE GUADALUPE VICTORIA TRAMO ENTRE AVENIDA MELCHOR OCAMPO- BOULEVARD GUSTAVO DÍAZ ORDAZ MANZANAS(002-006)	\$ 2,770.00

MUNICIPIO DE CHIHUAHUA				
TABLAS DE VALORES PARA EL EJERCICIO FISCAL 2018				
VALORES UNITARIOS PARA USO DE SUELO, COLONIA/FRACCIONAMIENTO, CORREDORES, CENTRO HISTÓRICO, FRANJAS, PLAZAS, COMPLEJO INDUSTRIAL Y MERCADOS 2018				
Z.H	SECTOR	USO DE SUELO	HABITACIONAL(HAB) - COMERCIAL(COM) - INDUSTRIAL(IND)	2018 VALOR \$/M2
Z.C.	021	CORREDOR	CORREDOR DEL BOULEVARD GUSTAVO DÍAZ ORDAZ TRAMO ENTRE CALLE ALLENDE-CALLE 1 DE MAYO MANZANAS(001,002,004,007)	\$ 1,655.00
Z.C.	021	CORREDOR	CORREDOR DE LA CALLE IGNACIO ALLENDE UNZAGA TRAMO ENTRE BOULEVARD GUSTAVO DÍAZ ORDAZ-AVENIDA MELCHOR OCAMPO MANZANAS(012,013)	\$ 1,600.00
Z.C.	021	CORREDOR	CORREDOR DE LA CALLE JOSÉ MARÍA MORELOS Y PAVÓN TRAMO ENTRE BOULEVARD GUSTAVO DÍAZ ORDAZ-AVENIDA MELCHOR OCAMPO MANZANAS(010-013)	\$ 1,825.00
Z.C.	021	CORREDOR	CORREDOR DE LA AVENIDA JUAN ALDAMA GONZÁLEZ TRAMO ENTRE BOULEVARD GUSTAVO DÍAZ ORDAZ-AVENIDA MELCHOR OCAMPO MANZANAS(004-009)	\$ 2,310.00
Z.C.	021	CORREDOR	CORREDOR DE LA CALLE LIBERTAD TRAMO ENTRE GUSTAVO DÍAZ ORDAZ-AVENIDA MELCHOR OCAMPO MANZANAS (001-003)	\$ 2,360.00
Z.C.	021	CORREDOR	CORREDOR DE LA CALLE MANUEL OJINAGA CASTAÑEDA TRAMO AVENIDA INDEPENDENCIA-CALLE 14 MANZANAS(007-011)	\$ 2,840.00
Z.C.	021	CORREDOR	CORREDOR AVENIDA MELCHOR OCAMPO TRAMO NIÑOS HÉROES-CORONADO MANZANAS(003,006,009,011,013)	\$ 3,785.00
Z.F.	021	FRANJAS	FRANJA BOULEVARD-GUSTAVO DÍAZ ORDAZ- AVENIDA MELCHOR OCAMPO. DE: CALLE JUAN ALDAMA GONZÁLEZ A: CALLE IGNACIO ALLENDE. MANZANAS:(007-013)	\$ 1,755.00
Z.T.C.	021	PLAZA Y/O COMPLEJO	CONSULTORIOS MÉDICOS DEL CENTRO (ÁREA COMÚN) MANZANA(011)	\$ 3,295.00
Z.C.	022	CORREDOR	CORREDOR DE LA AVENIDA 20 DE NOVIEMBRE TRAMO ENTRE AVENIDA VENUSTIANO CARRANZA-AVENIDA INDEPENDENCIA MANZANAS(012-014)	\$ 2,185.00
Z.C.	022	CORREDOR	CORREDOR DE LA AVENIDA 20 DE NOVIEMBRE TRAMO ENTRE INDEPENDENCIA-MELCHOR OCAMPO MANZANAS(012-014)	\$ 2,945.00
Z.C.	022	CORREDOR	CORREDOR DE LA CALLE 12 TRAMO ENTRE AVENIDA 20 DE NOVIEMBRE-PASEO SIMÓN BOLÍVAR PALACIOS MANZANAS(001,002,005,006,009,010,012,013)	\$ 2,185.00
Z.C.	022	CORREDOR	CORREDOR DE LA AVENIDA MELCHOR OCAMPO TRAMO ENTRE CALLE CORONADO-AVENIDA 20 DE NOVIEMBRE MANZANAS(001,005,009,012)	\$ 2,720.00
Z.C.	022	CORREDOR	CORREDOR DEL PASEO SIMÓN BOLÍVAR PALACIOS TRAMO ENTRE AVENIDA MELCHOR OCAMPO-AVENIDA INDEPENDENCIA MANZANAS(001-003)	\$ 2,360.00
Z.F.	022	FRANJAS	FRANJA AVENIDA MELCHOR OCAMPO- AVENIDA INDEPENDENCIA DE: PASEO SIMÓN BOLÍVAR PALACIOS A: AVENIDA 20 DE NOVIEMBRE MANZANAS: (001-014)	\$ 2,430.00
Z.C.C.	022	PLAZA Y/O COMPLEJO	ALSUPER LERDO MANZANA (002)	\$ 2,820.00
Z.H 91	023	COLONIA	SANTA ROSA (001-012)	\$ 707.00

MUNICIPIO DE CHIHUAHUA				
TABLAS DE VALORES PARA EL EJERCICIO FISCAL 2018				
VALORES UNITARIOS PARA USO DE SUELO, COLONIA/FRACCIONAMIENTO, CORREDORES, CENTRO HISTÓRICO, FRANJAS, PLAZAS, COMPLEJO INDUSTRIAL Y MERCADOS 2018				
Z.H	SECTOR	USO DE SUELO	HABITACIONAL(HAB) - COMERCIAL(COM) - INDUSTRIAL(IND)	2018 VALOR \$/M2
Z.C.	023	CORREDOR	CORREDOR DE LA AVENIDA 20 DE NOVIEMBRE TRAMO ENTRE AVENIDA VENUSTIANO CARRANZA -AVENIDA INDEPENDENCIA MANZANAS (001-003)	\$ 2,185.00
Z.C.	023	CORREDOR	CORREDOR DE LA AVENIDA 20 DE NOVIEMBRE TRAMO ENTRE AVENIDA INDEPENDENCIA- AVENIDA MELCHOR OCAMPO MANZANAS (001-003)	\$ 2,945.00
Z.C.	023	CORREDOR	CORREDOR DE LA CALLE 12 TRAMO ENTRE CALLE JUAN NEPOMUCENO ZUBIRÁN-AVENIDA 20 DE NOVIEMBRE MANZANAS (001,002,004,005,007,008,010,011)	\$ 835.00
Z.C.	023	CORREDOR	CORREDOR DE LA AVENIDA MELCHOR OCAMPO TRAMO ENTRE AVENIDA 20 DE NOVIEMBRE-BOULEVARD JOSÉ FUENTES MARES MANZANAS (001,004,007,100)	\$ 2,010.00
Z.H 69	024	COLONIA	BELLAVISTA (ENTRE SANTA ROSA Y DALE) (001-010,014,015,016)	\$ 461.00
Z.H 91	024	COLONIA	SANTA ROSA (004-007,011,012,013,017,018,019)	\$ 707.00
Z.C.	024	CORREDOR	CORREDOR DE LA CALLE 12 TRAMO ENTRE CALLE JUAN NEPOMUCENO ZUBIRÁN-AVENIDA 20 DE NOVIEMBRE MANZANAS(004,005,011,012,017,018)	\$ 835.00
Z.C.	024	CORREDOR	CORREDOR DE LA AVENIDA MELCHOR OCAMPO TRAMO ENTRE JUAN AVENIDA 20 DE NOVIEMBRE-BOULEVARD JOSÉ FUENTES MARES MANZANAS (002,003,004,010,011,015,016,017)	\$ 2,010.00
Z.H 69	025	COLONIA	BELLAVISTA (ENTRE SANTA ROSA Y DALE) (001,002,003,008,009,012,013,016,017,021)	\$ 461.00
Z.H 91	025	COLONIA	SANTA ROSA (004-007,010,011, 014,015,018,019,020)	\$ 707.00
Z.C.	025	CORREDOR	CORREDOR DE LA AVENIDA MELCHOR OCAMPO TRAMO ENTRE JUAN AVENIDA 20 DE NOVIEMBRE-BOULEVARD JOSÉ FUENTES MARES MANZANAS (002-005,009,010,013,014,017,018,021)	\$ 2,010.00
Z.C.	025	CORREDOR	CORREDOR DE LA CALLE 12 TRAMO ENTRE CALLE JUAN NEPOMUCENO ZUBIRÁN-AVENIDA 20 DE NOVIEMBRE MANZANAS(004-007,010,011,014,015,018-020)	\$ 835.00
Z.C.	026	CORREDOR	CORREDOR DE LA CALLE LIBERTAD TRAMO ENTRE AVENIDA VENUSTIANO CARRANZA-CALLE 21 MANZANAS (019-023)	\$ 2,655.00
Z.C.	026	CORREDOR	CORREDOR DE LA AVENIDA NIÑOS HÉROES TRAMO ENTRE AVENIDA UNIVERSIDAD-AVENIDA CRISTÓBAL COLÓN MANZANAS(002-006,007,009,011)	\$ 3,065.00
Z.C.	026	CORREDOR	CORREDOR AVENIDA TEÓFILO BORUNDA SUR TRAMO ENTRE AVENIDA UNIVERSIDAD-AVENIDA CRISTÓBAL COLÓN MANZANAS (001,024,025)	\$ 3,550.00
Z.C.	026	CORREDOR	CORREDOR AVENIDA VENUSTIANO CARRANZA (CALLE 11) TRAMO ENTRE AVENIDA TEÓFILO BORUNDA ORTIZ-AVENIDA BENITO PABLO JUÁREZ GARCÍA MANZANAS(002,006,014,024,025)	\$ 4,135.00

MUNICIPIO DE CHIHUAHUA				
TABLAS DE VALORES PARA EL EJERCICIO FISCAL 2018				
VALORES UNITARIOS PARA USO DE SUELO, COLONIA/FRACCIONAMIENTO, CORREDORES, CENTRO HISTÓRICO, FRANJAS, PLAZAS, COMPLEJO INDUSTRIAL Y MERCADOS 2018				
Z.H	SECTOR	USO DE SUELO	HABITACIONAL(HAB) - COMERCIAL(COM) - INDUSTRIAL(IND)	2018 VALOR \$/M2
Z.C.	026	CORREDOR	CORREDOR AVENIDA BENITO PABLO JUÁREZ GARCÍA TRAMO ENTRE CALLE 27-AVENIDA VENUSTIANO CARRANZA GARZA MANZANAS (014-023)	\$ 3,065.00
Z.C.	026	CORREDOR	CORREDOR AVENIDA VENUSTIANO CARRANZA (CALLE 11) TRAMO ENTRE AVENIDA BENITO PABLO JUÁREZ GARCÍA-CALLE JOSÉ IGNACIO ALLENDE MANZANAS 019	\$ 5,435.00
Z.C.H	026	CENTRO HISTÓRICO	AVENIDA INDEPENDENCIA- AVENIDA VICENTE RAMÓN GUERRERO SALDAÑA (JOSUÉ NERI SANTOS) DE: BENITO PABLO JUÁREZ GARCÍA A: VALENTÍN GÓMEZ FARIÁS (ZONA PEATONAL) MANZANAS 019	\$ 7,005.00
Z.F.	026	FRANJAS	FRANJA AVENIDA VENUSTIANO CARRANZA-CALLE MANUEL GÓMEZ MORÍN (CALLE 27) DE: TEÓFILO BORUNDA ORTIZ (SUR) A: BENITO PABLO JUÁREZ GARCÍA MANZANAS: (001-018,024-025)	\$ 1,530.00
Z.F.	026	FRANJAS	FRANJA AVENIDA VENUSTIANO CARRANZA-CALLE MANUEL GÓMEZ MORÍN (CALLE 27) DE: CALLE BENITO PABLO JUÁREZ GARCÍA A: CALLE LIBERTAD MANZANAS: (019-023)	\$ 2,585.00
Z.P.	026	PLAZA Y/O COMPLEJO	PLAZA LIBERTAD (ÁREA COMÚN) MANZANA (001,003,004,005,006,007,008)	\$ 5,300.00
Z.H 127	027	COLONIA	OBRAERA (EN FRANJA)(001-033)	\$ 1,210.00
Z.C.	027	CORREDOR	CORREDOR AVENIDA VENUSTIANO CARRANZA (CALLE 11) TRAMO ENTRE CALLE JOSÉ IGNACIO DE ALLENDE UNZAGA-AVENIDA 20 DE NOVIEMBRE MANZANAS(013,015,018,022,026,028,030)	\$ 2,595.00
Z.C.	027	CORREDOR	CORREDOR AVENIDA VENUSTIANO CARRANZA (CALLE 11) TRAMO ENTRE BENITO PABLO JUÁREZ GARCÍA -JOSÉ IGNACIO DE ALLENDE UNZAGA MANZANAS (001,004,010)	\$ 5,435.00
Z.C.	027	CORREDOR	CORREDOR DE LA CALLE ANTONIO ROSALES TRAMO ENTRE CALLE 27 (MANUEL GÓMEZ MORÍN) -AVENIDA VENUSTIANO CARRANZA GARZA (CALLE 11) MANZANAS (004,006,007,009,010,011,012)	\$ 2,135.00
Z.C.	027	CORREDOR	CORREDOR CALLE IGNACIO ALLENDE UNZAGA TRAMO ENTRE CALLE VICENTE RAMÓN GUERRERO SALDAÑA-CALLE 19 MANZANAS (010-014)	\$ 2,595.00
Z.C.	027	CORREDOR	CORREDOR AVENIDA JUAN ALDAMA GONZÁLEZ TRAMO ENTRE AVENIDA VENUSTIANO CARRANZA-CALLE 27 MANZANAS (001,002,003,004,005,008)	\$ 3,065.00
Z.C.	027	CORREDOR	CORREDOR LIBERTAD TRAMO ENTRE AVENIDA VENUSTIANO CARRANZA-CALLE 21 MANZANAS (001-003)	\$ 2,655.00
Z.C.H	027	CENTRO HISTÓRICO	AVENIDA INDEPENDENCIA- AVENIDA VICENTE RAMÓN GUERRERO SALDAÑA (JOSUÉ NERI SANTOS) DE: BENITO PABLO JUÁREZ GARCÍA A: VALENTÍN GÓMEZ FARIÁS (ZONA PEATONAL) MANZANAS (001)	\$ 7,005.00
Z.F.	027	FRANJAS	FRANJA AVENIDA VENUSTIANO CARRANZA-MANUEL GÓMEZ MORÍN (27) DE: LIBERTAD A: NEMESIO SANTOS DEGOLLADO MANZANAS(001-014)	\$ 2,585.00

MUNICIPIO DE CHIHUAHUA				
TABLAS DE VALORES PARA EL EJERCICIO FISCAL 2018				
VALORES UNITARIOS PARA USO DE SUELO, COLONIA/FRACCIONAMIENTO, CORREDORES, CENTRO HISTÓRICO, FRANJAS, PLAZAS, COMPLEJO INDUSTRIAL Y MERCADOS 2018				
Z.H	SECTOR	USO DE SUELO	HABITACIONAL(HAB) - COMERCIAL(COM) - INDUSTRIAL(IND)	2018 VALOR \$/M2
Z.F.	027	FRANJAS	FRANJA AVENIDA VENUSTIANO CARRANZA-MANUEL GÓMEZ MORÍN (27) DE: NEMESIO SANTOS DEGOLLADO A: JOSÉ MARIANO JIMÉNEZ MALDONADO MANZANAS(015-031,033)	\$ 1,295.00
Z.C.	028	CORREDOR	CORREDOR AVENIDA VENUSTIANO CARRANZA (CALLE 11) TRAMO ENTRE JOSÉ IGNACIO DE ALLENDE UNZAGA-AVENIDA 20 DE NOVIEMBRE MANZANAS (001,003,008)	\$ 2,595.00
Z.C.	028	CORREDOR	CORREDOR AVENIDA 20 DE NOVIEMBRE TRAMO ENTRE AVENIDA CARLOS PACHECO - AVENIDA VENUSTIANO CARRANZA MANZANAS (08-011)	\$ 1,470.00
Z.F.	028	FRANJAS	FRANJA AVENIDA VENUSTIANO CARRANZA-MANUEL GÓMEZ MORÍN (CALLE 27) DE: CALLE JOSÉ MARIANO JIMÉNEZ MALDONADO A: AVENIDA 20 DE NOVIEMBRE MANZANAS(001-011)	\$ 1,295.00
Z.H 91	029	COLONIA	OBRAERA(001,002,003,005,006,021,022,023,024)	\$ 707.00
Z.H 57	029	COLONIA	SAN FERNANDO (004,008,009,010,011,012,013,014,015,016,017)	\$ 379.00
Z.H 59	029	COLONIA	SAN RAFAEL(018,019,020,025,031)	\$ 390.00
Z.C.	029	CORREDOR	CORREDOR AVENIDA 20 DE NOVIEMBRE TRAMO ENTRE AVENIDA CARLOS PACHECO - AVENIDA VENUSTIANO CARRANZA MANZANAS (01,02,21)	\$ 1,470.00
Z.H 59	030	COLONIA	SAN RAFAEL (001,003,014-020,023,026-028,031-036)	\$ 390.00
Z.H 59	031	COLONIA	SAN RAFAEL(001-011,014-027)	\$ 390.00
Z.H 43	031	COLONIA	TORIBIO ORTEGA (SAN RAFAEL)(029-041)	\$ 280.00
Z.H 123	032	COLONIA	CUAUHTÉMOC(002-010)	\$ 1,117.00
Z.C.	032	CORREDOR	CORREDOR DE LA AVENIDA CUAUHTÉMOC TRAMO ENTRE BOULEVARD GUSTAVO DÍAZ ORDAZ-CALLE ERNESTO TALAVERA ESCANDÓN MANZANAS (002,003,008-010)	\$ 1,950.00
Z.C.	032	CORREDOR	CORREDOR DEL BOULEVARD GUSTAVO DÍAZ ORDAZ TRAMO ENTRE AVENIDA TEÓFILO BORUNDA ORTIZ (SUR)-CALLE GUADALUPE VICTORIA MANZANAS (007,008)	\$ 1,655.00
Z.C.	032	CORREDOR	CORREDOR DE LA AVENIDA MIRADOR TRAMO ENTRE AVENIDA CUAUHTÉMOC-CALLE LISBOA MANZANAS (004,005,008,009,010)	\$ 1,180.00
Z.C.	032	CORREDOR	CORREDOR DE LA AVENIDA TEÓFILO BORUNDA ORTIZ SUR TRAMO ENTRE CALLE GUADALUPE-AVENIDA UNIVERSIDAD MANZANAS(002-007)	\$ 3,065.00
Z.C.C.	032	PLAZA Y/O COMPLEJO	ALSUPER LA FUENTE MANZANA (002)	\$ 3,530.00
Z.H 123	033	COLONIA	CUAUHTÉMOC(001-004,007,008,011,012,016-20,023,024,026,027)	\$ 1,117.00
Z.C.	033	CORREDOR	CORREDOR DE LA AVENIDA CUAUHTÉMOC TRAMO ENTRE BOULEVARD GUSTAVO DÍAZ ORDAZ-CALLE ERNESTO TALAVERA ESCANDÓN MANZANAS (001-004)	\$ 1,950.00
Z.C.	033	CORREDOR	CORREDOR BOULEVARD GUSTAVO DÍAZ ORDAZ TRAMO ENTRE CALLE GUADALUPE VICTORIA-CALLE JOSÉ ESTEBAN CORONADO MANZANAS (002-004,006,008-008,012,014,024,026)	\$ 1,655.00

MUNICIPIO DE CHIHUAHUA				
TABLAS DE VALORES PARA EL EJERCICIO FISCAL 2018				
VALORES UNITARIOS PARA USO DE SUELO, COLONIA/FRACCIONAMIENTO, CORREDORES, CENTRO HISTÓRICO, FRANJAS, PLAZAS, COMPLEJO INDUSTRIAL Y MERCADOS 2018				
Z.H	SECTOR	USO DE SUELO	HABITACIONAL(HAB) - COMERCIAL(COM) - INDUSTRIAL(IND)	2018 VALOR \$/M2
Z.C.	033	CORREDOR	CORREDOR CALLE IGNACIO ALLENDE UNZAGA TRAMO ENTRE CALLE 14-BOULEVARD DÍAZ ORDAZ MANZANAS(014,015)	\$ 1,600.00
Z.F.	033	FRANJAS	FRANJA DE EL BOULEVARD GUSTAVO DÍAZ ORDAZ-AVENIDA MELCHOR OCAMPO DE: CALLE JUAN ALDAMA GONZÁLEZ A: CALLE 1 DE MAYO MANZANAS (009,010,014,015)	\$ 1,755.00
Z.C.	034	CORREDOR	CORREDOR DE LA CALLE 1 DE MAYO TRAMO ENTRE CALLE 14-BOULEVARD DÍAZ ORDAZ (CALLE 20) MANZANAS (009,011)	\$ 1,530.00
Z.C.	034	CORREDOR	CORREDOR DEL BOULEVARD GUSTAVO DÍAZ ORDAZ TRAMO ENTRE CALLE IGNACIO ALLENDE-CALLE 1 DE MAYO MANZANAS (001,003,004,006,007,009)	\$ 1,655.00
Z.C.	034	CORREDOR	CORREDOR DE LA CALLE IGNACIO ALLENDE UNZAGA TRAMO ENTRE BOULEVARD DÍAZ ORDAZ-AVENIDA MELCHOR OCAMPO MANZANAS (001,002)	\$ 1,600.00
Z.C.	034	CORREDOR	CORREDOR DE LA CALLE IGNACIO DE LA LLAVE TRAMO ENTRE AVENIDA MELCHOR OCAMPO-BOULEVARD GUSTAVO DÍAZ ORDAZ MANZANAS (007,008,009,011)	\$ 1,570.00
Z.F.	034	FRANJAS	FRANJA BOULEVARD GUSTAVO DÍAZ ORDAZ- AVENIDA MELCHOR OCAMPO DE: IGNACIO ALLENDE A: CALLE 1 DE MAYO MANZANAS (001,002,003,004,005,006,007,008,009,011)	\$ 1,755.00
Z.H 81	035	COLONIA	PACÍFICO(001-023)	\$ 584.00
Z.C.	035	CORREDOR	CORREDOR DE LA CALLE 1 DE MAYO TRAMO ENTRE CALLE 26-CALLE 36 MANZANAS (001,002,003,004,005)	\$ 1,415.00
Z.C.	035	CORREDOR	CORREDOR DE LA AVENIDA 20 DE NOVIEMBRE TRAMO ENTRE AVENIDA MELCHOR OCAMPO-CALLE 38 MANZANAS (016,017,018,019,022,023)	\$ 1,715.00
Z.C.	035	CORREDOR	CORREDOR DE LA AVENIDA MELCHOR OCAMPO TRAMO ENTRE CALLE JOSÉ ESTEBAN CORONADO-AVENIDA 20 DE NOVIEMBRE MANZANAS (005,006,010,015,021,023)	\$ 2,720.00
Z.F.	035	FRANJAS	FRANJA BOULEVARD GUSTAVO DÍAZ ORDAZ- AVENIDA MELCHOR OCAMPO DE: CALLE 1 DE MAYO A: AVENIDA 20 DE NOVIEMBRE MANZANAS (001-006,008,009,010-015,017-023)	\$ 1,630.00
Z.H 81	036	COLONIA	PACÍFICO(001-015,017,019-023)	\$ 584.00
Z.C.	036	CORREDOR	CORREDOR DE LA AVENIDA 20 DE NOVIEMBRE TRAMO ENTRE AVENIDA MELCHOR OCAMPO-CALLE 38 MANZANAS (001-006)	\$ 1,715.00
Z.C.	036	CORREDOR	CORREDOR DE LA AVENIDA MELCHOR OCAMPO TRAMO ENTRE AVENIDA 20 DE NOVIEMBRE-BOULEVARD JOSÉ FUENTES MARES MANZANAS (006,014,021,022)	\$ 2,010.00
Z.H 69	037	COLONIA	BELLAVISTA (entre Santa Rosa y Dale)(001-032)	\$ 461.00
Z.C.	038	CORREDOR	CORREDOR DE LA AVENIDA BENITO PABLO JUÁREZ GARCÍA TRAMO ENTRE AVENIDA CRISTÓBAL COLÓN FONTANARROSA-CALLE 27 MANZANAS (019,020)	\$ 3,190.00

MUNICIPIO DE CHIHUAHUA				
TABLAS DE VALORES PARA EL EJERCICIO FISCAL 2018				
VALORES UNITARIOS PARA USO DE SUELO, COLONIA/FRACCIONAMIENTO, CORREDORES, CENTRO HISTÓRICO, FRANJAS, PLAZAS, COMPLEJO INDUSTRIAL Y MERCADOS 2018				
Z.H	SECTOR	USO DE SUELO	HABITACIONAL(HAB) - COMERCIAL(COM) - INDUSTRIAL(IND)	2018 VALOR \$/M2
Z.C.	038	CORREDOR	CORREDOR DE LA AVENIDA BENITO PABLO JUÁREZ GARCÍA TRAMO ENTRE CALLE 27-AVENIDA VENUSTIANO CARRANZA GARZA MANZANAS (014,015,024)	\$ 3,065.00
Z.C.	038	CORREDOR	CORREDOR DE LA CALLE MANUEL GÓMEZ MORÍN (CALLE 27) TRAMO ENTRE CALLE ANTONIO ROSALES-AVENIDA TEÓFILO BORUNDA ORTIZ MANZANAS (002,004,008,009,016,017,019,022,023-024)	\$ 3,065.00
Z.C.	038	CORREDOR	CORREDOR DE LA AVENIDA NIÑOS HÉROES TRAMO ENTRE AVENIDA UNIVERSIDAD-AVENIDA CRISTÓBAL COLÓN FONTANARROSA MANZANAS (005-010,012,013,016-018)	\$ 3,065.00
Z.C.	038	CORREDOR	CORREDOR AVENIDA TEÓFILO BORUNDA ORTIZ SUR TRAMO ENTRE AVENIDA UNIVERSIDAD-AVENIDA CRISTÓBAL COLÓN MANZANAS (001,002,022)	\$ 3,550.00
Z.F.	038	FRANJAS	FRANJA AVENIDA VENUSTIANO CARRANZA-AVENIDA MANUEL GÓMEZ MORÍN (CALLE 27) DE: AVENIDA TEÓFILO BORUNDA ORTIZ (SUR) A: AVENIDA BENITO PABLO JUÁREZ GARCÍA MANZANAS (001,003,005-008,012-016,021-025)	\$ 1,530.00
Z.F.	038	FRANJAS	FRANJA AVENIDA MANUEL GÓMEZ MORÍN(CALLE 27)-AVENIDA CRISTÓBAL COLÓN DE: AVENIDA TEÓFILO BORUNDA ORTIZ (SUR) A: CALLE EJÉRCITO MEXICANO MANZANAS (002,004)	\$ 1,060.00
Z.F.	038	FRANJAS	FRANJA AVENIDA MANUEL GÓMEZ MORÍN(CALLE 27)-AVENIDA CRISTÓBAL COLÓN DE: CALLE EJÉRCITO MEXICANO A: AVENIDA BENITO PABLO JUÁREZ GARCÍA MANZANAS (009,010,017,018,019,020)	\$ 1,295.00
Z.M.	038	PLAZA Y/O COMPLEJO	MERCADO JUÁREZ MANZANA (015)	\$ 3,180.00
Z.H 114	039	COLONIA	OBRAERA(EN FRANJA)(001-026)	\$ 973.00
Z.C.	039	CORREDOR	CORREDOR DE LA CALLE ANTONIO ROSALES TRAMO ENTRE CALLE MANUEL GÓMEZ MORÍN(CALLE 27)-AVENIDA VENUSTIANO CARRANZA MANZANAS (009,010,012-018,021)	\$ 2,135.00
Z.C.	039	CORREDOR	CORREDOR DE LA AVENIDA BENITO PABLO JUÁREZ GARCÍA TRAMO ENTRE CALLE 27-AVENIDA VENUSTIANO CARRANZA GARZA MANZANAS (001,003,025)	\$ 3,065.00
Z.C.	039	CORREDOR	CORREDOR DE LA AVENIDA JUAN ALDAMA GONZÁLEZ TRAMO ENTRE AVENIDA VENUSTIANO CARRANZA GARZA-CALLE 27 MANZANAS (004,005,006,007,008,010,011,013)	\$ 3,065.00
Z.C.	039	CORREDOR	CORREDOR DE LA CALLE LIBERTAD TRAMO ENTRE AVENIDA VENUSTIANO CARRANZA GARZA-CALLE 21 MANZANAS (004,025)	\$ 2,655.00
Z.C.	039	CORREDOR	CORREDOR DE LA AVENIDA MANUEL GÓMEZ MORÍN(CALLE 27) TRAMO ENTRE AVENIDA 20 DE NOVIEMBRE-CALLE ANTONIO ROSALES MANZANAS (021)	\$ 2,645.00

MUNICIPIO DE CHIHUAHUA				
TABLAS DE VALORES PARA EL EJERCICIO FISCAL 2018				
VALORES UNITARIOS PARA USO DE SUELO, COLONIA/FRACCIONAMIENTO, CORREDORES, CENTRO HISTÓRICO, FRANJAS, PLAZAS, COMPLEJO INDUSTRIAL Y MERCADOS 2018				
Z.H	SECTOR	USO DE SUELO	HABITACIONAL(HAB) - COMERCIAL(COM) - INDUSTRIAL(IND)	2018 VALOR \$/M2
Z.C.	039	CORREDOR	CORREDOR DE LA AVENIDA MANUEL GÓMEZ MORÍN(CALLE 27) TRAMO ENTRE CALLE ANTONIO ROSALES-AVENIDA TEÓFILO BORUNDA ORTIZ MANZANAS (003,007,013,018,026)	\$ 3,065.00
Z.F.	039	FRANJAS	FRANJA AVENIDA VENUSTIANO CARRANZA-CALLE MANUEL GÓMEZ MORÍN(CALLE 27) DE: AVENIDA BENITO PABLO JUÁREZ GARCÍA A: CALLE NEMESIO SANTOS DEGOLLADO MANZANAS (001,002,003,004,005,006,007,008,009,010,011,012,013,014,015,016,017,018,019,020,021,022,023,024,025,026)	\$ 2,585.00
Z.C.C.	039	PLAZA Y/O COMPLEJO	ALSUPER URUETA MANZANA (012)	\$ 2,945.00
Z.H 114	040	COLONIA	OBRERA FRANJA(001-015)	\$ 973.00
Z.C.	040	CORREDOR	CORREDOR DE LA AVENIDA MANUEL GÓMEZ MORÍN(CALLE 27) TRAMO ENTRE AVENIDA 20 DE NOVIEMBRE-CALLE ANTONIO ROSALES MANZANAS (008,015)	\$ 2,645.00
Z.F.	040	FRANJAS	FRANJA AVENIDA VENUSTIANO CARRANZA-CALLE MANUEL GÓMEZ MORÍN(CALLE 27) DE: CALLE NEMESIO SANTOS DEGOLLADO A: CALLE JOSÉ MARIANO JIMÉNEZ MANZANAS (001,002,003,004,005,006,007,008,010,011,012,013,014,015)	\$ 1,295.00
Z.C.	041	CORREDOR	CORREDOR AVENIDA 20 DE NOVIEMBRE TRAMO ENTRE AVENIDA CARLOS PACHECO VILLALOBOS-AVENIDA VENUSTIANO CARRANZA GARZA MANZANAS (004,007-009)	\$ 1,470.00
Z.C.	041	CORREDOR	CORREDOR CALLE 27 (MANUEL GÓMEZ MORÍN) TRAMO ENTRE AVENIDA 20 DE NOVIEMBRE-CALLE ANTONIO ROSALES MANZANAS (002,004,005,008,010)	\$ 2,645.00
Z.F.	041	FRANJAS	FRANJA AVENIDA VENUSTIANO CARRANZA GARZA -CALLE 27 (MANUEL GÓMEZ MORÍN) DE: JOSÉ MARIANO JIMÉNEZ MALDONADO A: AVENIDA 20 DE NOVIEMBRE MANZANAS: (001-004,007)	\$ 1,295.00
Z.F.	041	FRANJAS	FRANJA CALLE 27 (MANUEL GÓMEZ MORÍN)-AVENIDA CARLOS PACHECO VILLALOBOS DE: CALLE IGNACIO RAMÍREZ CALZADO A: AVENIDA 20 DE NOVIEMBRE MANZANAS: (005,006,008-010)	\$ 1,415.00
Z.H 74	042	COLONIA	BARRIO DE LONDRES(011,012,015-022,024-031,037,040,044,048)	\$ 520.00
Z.H 91	042	COLONIA	OBRERA(001-010)	\$ 707.00
Z.H 59	042	COLONIA	SAN RAFAEL(023,032,042,043)	\$ 390.00
Z.C.	042	CORREDOR	CORREDOR AVENIDA 20 DE NOVIEMBRE TRAMO ENTRE AVENIDA CARLOS PACHECO VILLALOBOS-AVENIDA VENUSTIANO CARRANZA GARZA MANZANAS (001-003)	\$ 1,470.00
Z.H 123	043	COLONIA	CUAUHTÉMOC(001-010,018)	\$ 1,117.00
Z.H 82	043	COLONIA	HERRADURA PDU(015,016)	\$ 585.00
Z.H 161	043	COLONIA	CERRADA 22(016)	\$ 2,050.00
Z.H 82	043	COLONIA	RUBIO(011,013,014,017)	\$ 585.00

MUNICIPIO DE CHIHUAHUA				
TABLAS DE VALORES PARA EL EJERCICIO FISCAL 2018				
VALORES UNITARIOS PARA USO DE SUELO, COLONIA/FRACCIONAMIENTO, CORREDORES, CENTRO HISTÓRICO, FRANJAS, PLAZAS, COMPLEJO INDUSTRIAL Y MERCADOS 2018				
Z.H	SECTOR	USO DE SUELO	HABITACIONAL(HAB) - COMERCIAL(COM) - INDUSTRIAL(IND)	2018 VALOR \$/M2
Z.C.	043	CORREDOR	CORREDOR CALLE CUAUHTÉMOC TRAMO ENTRE BOULEVARD GUSIAVO DÍAZ ORDAZ-CALLE ERNESTO TALAVERA ESCANDÓN MANZANAS (001-004)	\$ 1,950.00
Z.H 105	044	COLONIA	SANTA RITA FRACCIONAMIENTO(003-017,019,021)	\$ 882.00
Z.H 82	044	COLONIA	HERRADURA PDU(001,002)	\$ 585.00
Z.H 105	044	FRACCIONAMIENTO	SANTA RITA (003-017,019,021)	\$ 882.00
Z.C.	044	CORREDOR	CORREDOR CALLE 1 DE MAYO TRAMO ENTRE CALLE 26-CALLE 36 MANZANAS (013-017)	\$ 1,415.00
Z.H 81	045	COLONIA	PACIFICO(001-006,008-016,018-023)	\$ 584.00
Z.C.	045	CORREDOR	CORREDOR CALLE 1 DE MAYO TRAMO ENTRE CALLE 26-CALLE 36 MANZANAS (001-006)	\$ 1,415.00
Z.C.	045	CORREDOR	CORREDOR AVENIDA 20 DE NOVIEMBRE TRAMO ENTRE AVENIDA MELCHOR OCAMPO MANZO-CALLE 38 MANZANAS (018-023)	\$ 1,715.00
Z.H 81	046	COLONIA	PACIFICO(001-017)	\$ 584.00
Z.C.	046	CORREDOR	CORREDOR AVENIDA 20 DE NOVIEMBRE TRAMO ENTRE AVENIDA MELCHOR OCAMPO MANZO-CALLE 38 MANZANAS (001,003-006)	\$ 1,715.00
Z.H 76	047	COLONIA	DALE(001-026)	\$ 533.00
Z.C.	047	CORREDOR	CORREDOR VIALIDAD CHIHUAHUA PACÍFICO TRAMO ENTRE CALLE MARIANO SAMANIEGO DELGADO-CALLE 46 MANZANAS (001,003,004,009,010,016,017,024,025)	\$ 710.00
Z.H 76	048	COLONIA	DALE(001-018)	\$ 533.00
Z.C.	048	CORREDOR	CORREDOR VIALIDAD CHIHUAHUA PACÍFICO TRAMO ENTRE CALLE MARIANO SAMANIEGO DELGADO-CALLE 46 MANZANAS(007,008,017,018)	\$ 710.00
Z.H 69	049	COLONIA	CERRO GRANDE(026,027,033-035,037)	\$ 461.00
Z.H 77	049	COLONIA	DALE(001-037)	\$ 540.00
Z.H 37	049	COLONIA	DESARROLLO URBANO(038-043)	\$ 220.00
Z.C.	049	CORREDOR	CORREDOR VIALIDAD CHIHUAHUA PACÍFICO TRAMO ENTRE CALLE MARIANO SAMANIEGO DELGADO-CALLE 46 MANZANAS (004,005,010,011,017,018)	\$ 710.00
Z.C.	049	CORREDOR	CORREDOR VIALIDAD CHIHUAHUA PACÍFICO TRAMO ENTRE CALLE MELCHOR JOAQUÍN GUASPE ROSELLO-AVENIDA INDEPENDENCIA MANZANAS (025,038,040)	\$ 710.00
Z.C.	049	CORREDOR	CORREDOR CALLE MELCHOR JOAQUÍN GUASPE ROSELLO TRAMO ENTRE CALLE 28-VIALIDAD CHIHUAHUA PACIFICO MANZANAS (012-025)	\$ 660.00
Z.C.C.	049	PLAZA Y/O COMPLEJO	ALSUPER MELCHOR GUASPE MANZANA (017)	\$ 1,415.00
Z.C.	050	CORREDOR	CORREDOR AVENIDA BENITO PABLO JUÁREZ GARCÍA TRAMO ENTRE AVENIDA CRISTÓBAL COLÓN FONTANARROSA-CALLE 27 MANZANAS (009,010)	\$ 3,190.00

MUNICIPIO DE CHIHUAHUA				
TABLAS DE VALORES PARA EL EJERCICIO FISCAL 2018				
VALORES UNITARIOS PARA USO DE SUELO, COLONIA/FRACCIONAMIENTO, CORREDORES, CENTRO HISTÓRICO, FRANJAS, PLAZAS, COMPLEJO INDUSTRIAL Y MERCADOS 2018				
Z.H	SECTOR	USO DE SUELO	HABITACIONAL(HAB) - COMERCIAL(COM) - INDUSTRIAL(IND)	2018 VALOR \$/M2
Z.C.	050	CORREDOR	CORREDOR AVENIDA CRISTÓBAL COLÓN FONTANARROSA TRAMO ENTRE CALLE ANTONIO ROSALES-AVENIDA TEÓFILO BORUNDA ORTIZ MANZANAS (004,006,008,010)	\$ 2,485.00
Z.C.	050	CORREDOR	CORREDOR AVENIDA NIÑOS HÉROES TRAMO ENTRE AVENIDA UNIVERSIDAD-AVENIDA CRISTÓBAL COLÓN FONTANARROSA MANZANAS (005-007,010)	\$ 3,065.00
Z.C.	050	CORREDOR	CORREDOR AVENIDA TEÓFILO BORUNDA ORTIZ SUR TRAMO ENTRE AVENIDA UNIVERSIDAD-AVENIDA CRISTÓBAL COLÓN FONTANARROSA MANZANAS (001,002,008)	\$ 3,550.00
Z.F.	050	FRANJAS	FRANJA CALLE 27 (MANUEL GÓMEZ MORÍN)-AVENIDA CRISTÓBAL COLÓN FONTANARROSA DE: AVENIDA TEÓFILO BORUNDA ORTIZ (SUR) A: CALLE EJÉRCITO MEXICANO MANZANAS: (001-004,008)	\$ 1,060.00
Z.F.	050	FRANJAS	FRANJA CALLE 27 (MANUEL GÓMEZ MORÍN)-AVENIDA CRISTÓBAL COLÓN FONTANARROSA DE: CALLE EJÉRCITO MEXICANO A: AVENIDA BENITO PABLO JUÁREZ GARCÍA MANZANAS: (005-007,009,010)	\$ 1,295.00
Z.P.	050	PLAZA Y/O COMPLEJO	PLAZA VICTORIA (ÁREA COMÚN) MANZANA (010)	\$ 4,830.00
Z.H 114	051	COLONIA	OBRAERA (EN FRANJA)(001-020)	\$ 973.00
Z.C.	051	CORREDOR	CORREDOR AVENIDA JUAN ALDAMA GONZÁLEZ TRAMO ENTRE CALLE 31-AVENIDA CARLOS PACHECO VILLALOBOS MANZANAS (001-009)	\$ 2,655.00
Z.C.	051	CORREDOR	CORREDOR CALLE ANTONIO ROSALES TRAMO ENTRE AVENIDA CARLOS PACHECO VILLALOBOS-CALLE 27 (CALLE MANUEL GÓMEZ MORÍN) MANZANAS (010-020)	\$ 1,415.00
Z.C.	051	CORREDOR	CORREDOR AVENIDA BENITO PABLO JUÁREZ GARCÍA TRAMO ENTRE AVENIDA CARLOS PACHECO VILLALOBOS-AVENIDA CRISTÓBAL COLÓN FONTANARROSA MANZANAS (002,003)	\$ 3,065.00
Z.C.	051	CORREDOR	CORREDOR AVENIDA BENITO PABLO JUÁREZ GARCÍA TRAMO ENTRE AVENIDA CRISTÓBAL COLÓN FONTANARROSA-CALLE 27 (CALLE MANUEL GÓMEZ MORÍN) MANZANAS (001)	\$ 3,190.00
Z.C.	051	CORREDOR	CORREDOR AVENIDA CARLOS PACHECO VILLALOBOS (ANTES CALLE FERROCARRIL) TRAMO ENTRE AVENIDA 20 DE NOVIEMBRE-AVENIDA BENITO PABLO JUÁREZ GARCÍA MANZANAS (003,009,015,020)	\$ 2,780.00
Z.C.	051	CORREDOR	CORREDOR AVENIDA CRISTÓBAL COLÓN FONTANARROSA TRAMO ENTRE CALLE ANTONIO ROSALES-AVENIDA TEÓFILO BORUNDA ORTIZ MANZANAS (001,002,005,006,011,012)	\$ 2,485.00
Z.F.	051	FRANJAS	FRANJA CALLE MANUEL GÓMEZ MORÍN (CALLE 27)-AVENIDA CARLOS PACHECO VILLALOBOS DE: AVENIDA BENITO PABLO JUÁREZ GARCÍA A: AVENIDA JUAN ALDAMA GONZÁLEZ MANZANAS (001-003)	\$ 2,585.00

MUNICIPIO DE CHIHUAHUA				
TABLAS DE VALORES PARA EL EJERCICIO FISCAL 2018				
VALORES UNITARIOS PARA USO DE SUELO, COLONIA/FRACCIONAMIENTO, CORREDORES, CENTRO HISTÓRICO, FRANJAS, PLAZAS, COMPLEJO INDUSTRIAL Y MERCADOS 2018				
Z.H	SECTOR	USO DE SUELO	HABITACIONAL(HAB) - COMERCIAL(COM) - INDUSTRIAL(IND)	2018 VALOR \$/M2
Z.F.	051	FRANJAS	FRANJA CALLE MANUEL GÓMEZ MORÍN (CALLE 27)- AVENIDA CARLOS PACHECO VILLALOBOS DE: AVENIDA JUAN ALDAMA GONZÁLEZ A: CALLE ANTONIO ROSALES MANZANAS: (004-015)	\$ 2,225.00
Z.F.	051	FRANJAS	FRANJA CALLE MANUEL GÓMEZ MORÍN (CALLE 27)- AVENIDA CARLOS PACHECO VILLALOBOS DE: CALLE ANTONIO ROSALES A: CALLE NEMESIO SANTOS DEGOLLADO MANZANAS: (016-020)	\$ 1,415.00
Z.H 114	052	COLONIA	OBRAERA (EN FRANJA)(009-010)	\$ 973.00
Z.C.	052	CORREDOR	CORREDOR AVENIDA 20 DE NOVIEMBRE TRAMO ENTRE AVENIDA CARLOS PACHECO VILLALOBOS-AVENIDA VENUSTIANO CARRANZA GARZA MANZANAS (009,010)	\$ 1,470.00
Z.F.	052	FRANJAS	FRANJA CALLE MANUEL GÓMEZ MORÍN (CALLE 27)- AVENIDA CARLOS PACHECO VILLALOBOS DE: CALLE ANTONIO ROSALES A: CALLE NEMESIO SANTOS DEGOLLADO MANZANAS: (001-010)	\$ 1,415.00
Z.H 74	053	COLONIA	BARRIO DE LONDRES(001-013,015-017,019-023)	\$ 520.00
Z.C.	053	CORREDOR	CORREDOR AVENIDA 20 DE NOVIEMBRE TRAMO ENTRE AVENIDA CARLOS PACHECO VILLALOBOS-AVENIDA VENUSTIANO CARRANZA GARZA MANZANAS (001-004)	\$ 1,470.00
Z.H 74	054	COLONIA	BARRIO DE LONDRES(001-019)	\$ 520.00
Z.H 59	055	COLONIA	SAN RAFAEL(001-025,027,028)	\$ 390.00
Z.C.	055	CORREDOR	CORREDOR AVENIDA CARLOS PACHECO VILLALOBOS TRAMO ENTRE CALLE SEXTA-CALLE ANTONIO PONCE DE LEÓN MANZANAS (023)	\$ 710.00
Z.C.	055	CORREDOR	CORREDOR AVENIDA CARLOS PACHECO VILLALOBOS TRAMO ENTRE CALLE MARIANO SAMANIEGO DELGADO-AVENIDA 20 DE NOVIEMBRE MANZANAS (001,012)	\$ 1,005.00
Z.H 48	056	COLONIA	LEALTAD I Y II(001-063,065-080,082-098)	\$ 310.00
Z.C.	056	CORREDOR	CORREDOR AVENIDA CARLOS PACHECO VILLALOBOS TRAMO ENTRE CALLE SEXTA-CALLE ANTONIO PONCE DE LEÓN MANZANAS (004,018,025,028,032,044,045,061,063,086)	\$ 710.00
Z.H 123	057	COLONIA	CUAUHTÉMOC(001)	\$ 1,117.00
Z.H 123	057	COLONIA	LAS HUERTAS(001)	\$ 1,117.00
Z.H 85	057	COLONIA	LINSS(002-014)	\$ 646.00
Z.H 123	057	COLONIA	ZARCO(001)	\$ 1,117.00
Z.C.	057	CORREDOR	CORREDOR AVENIDA FRANCISCO ZARCO MATEOS TRAMO ENTRE AVENIDA RICARDO FLORES MAGÓN-CALLE ERNESTO TALAVERA ESCANDÓN MANZANAS (001)	\$ 1,950.00
Z.H 78	058	COLONIA	CUARTELES(001-006,008-011,014-019)	\$ 550.00
Z.H 82	058	COLONIA	HERRADURA PDU(007,008)	\$ 585.00
Z.H 81	058	COLONIA	PACÍFICO(013,020-022,024,025,027-029,033-036,038-041)	\$ 584.00

MUNICIPIO DE CHIHUAHUA				
TABLAS DE VALORES PARA EL EJERCICIO FISCAL 2018				
VALORES UNITARIOS PARA USO DE SUELO, COLONIA/FRACCIONAMIENTO, CORREDORES, CENTRO HISTÓRICO, FRANJAS, PLAZAS, COMPLEJO INDUSTRIAL Y MERCADOS 2018				
Z.H	SECTOR	USO DE SUELO	HABITACIONAL(HAB) - COMERCIAL(COM) - INDUSTRIAL(IND)	2018 VALOR \$/M2
Z.C.	058	CORREDOR	CORREDOR DE LA AVENIDA RICARDO FLORES MAGÓN TRAMO ENTRE AVENIDA 20 DE NOVIEMBRE-CALLE 46 (CALLE ERNESTO TALAVERA ESCANDÓN) MANZANAS (019-021,028,033-035,039-041)	\$ 1,180.00
Z.C.	058	CORREDOR	CORREDOR DE LA AVENIDA 20 DE NOVIEMBRE TRAMO ENTRE AVENIDA MELCHOR OCAMPO MANZO-CALLE 38 MANZANAS (038)	\$ 1,715.00
Z.C.	058	CORREDOR	CORREDOR DE LA AVENIDA 20 DE NOVIEMBRE TRAMO ENTRE CALLE 38-CALLE 70 MANZANAS (035,039,040)	\$ 895.00
Z.C.	058	CORREDOR	CORREDOR DE LA CALLE 46 (CALLE ERNESTO TALAVERA ESCANDÓN) TRAMO ENTRE CALLE ESTEBAN BENÍTEZ LUMBIER-CALLE MELCHOR JOAQUÍN GUASPE ROSSELO MANZANAS (001,005,010,014,015,017-019,028,041)	\$ 595.00
Z.C.C.	058	PLAZA Y/O COMPLEJO	ALSUPER FLORES MAGÓN MANZANA (041)	\$ 1,415.00
Z.H 81	059	COLONIA	PACÍFICO(002-004,006,007,009-026)	\$ 584.00
Z.C.	059	CORREDOR	CORREDOR DE LA AVENIDA 20 DE NOVIEMBRE TRAMO ENTRE CALLE 38-CALLE 70 MANZANAS (002,006,007,009,010,013,014,015)	\$ 895.00
Z.C.	059	CORREDOR	CORREDOR DE LA CALLE 46 (CALLE ERNESTO TALAVERA ESCANDÓN) TRAMO ENTRE CALLE ESTEBAN BENÍTEZ LUMBIER-CALLE MELCHOR JOAQUÍN GUASPE ROSSELO MANZANAS (002,003,006,009)	\$ 595.00
Z.C.	059	CORREDOR	CORREDOR DE LA AVENIDA RICARDO FLORES MAGÓN TRAMO ENTRE AVENIDA 20 DE NOVIEMBRE-CALLE 46 (CALLE ERNESTO TALAVERA ESCANDÓN) MANZANAS (004,015)	\$ 1,180.00
Z.H 76	060	COLONIA	DALE(001-013,015-023)	\$ 533.00
Z.C.	060	CORREDOR	CORREDOR DE LA VIALIDAD CHIHUAHUA PACÍFICO TRAMO ENTRE CALLE MARIANO SAMANIEGO DELGADO-CALLE 46 MANZANAS(001,002)	\$ 710.00
Z.H 76	061	COLONIA	DALE(001-030,034,035)	\$ 533.00
Z.C.	061	CORREDOR	CORREDOR DE LA CALLE MELCHOR JOAQUÍN GUASPE ROSSELO TRAMO ENTRE CALLE 44-CALLE 38 MANZANAS (021,022,025,026,028-030)	\$ 660.00
Z.C.C.	061	PLAZA Y/O COMPLEJO	AURRERA MELCHOR GUASPE MANZANA (090)	\$ 895.00
Z.M.	061	PLAZA Y/O COMPLEJO	MERCADO CERRO GRANDE (DALE) (ÁREA COMÚN) MANZANA (029)	\$ 935.00
Z.H 40	062	COLONIA	EL BAJO (011,013,014,016)	\$ 260.00
Z.H 48	062	COLONIA	POPULAR(003)	\$ 310.00
Z.H 40	062	COLONIA	CHE GUEVARA(004,005,008-010,017)	\$ 260.00
Z.C.	062	CORREDOR	CORREDOR AVENIDA BENITO PABLO JUÁREZ GARCÍA TRAMO ENTRE CARLOS PACHECO VILLALOBOS - CRISTÓBAL COLÓN MANZANAS(007)	\$ 3,065.00
Z.C.	062	CORREDOR	CORREDOR AVENIDA BENITO PABLO JUÁREZ GARCÍA TRAMO ENTRE VICENTE LOMBARDO TOLEDANO-AVENIDA CARLOS PACHECO VILLALOBOS MANZANAS(008)	\$ 1,415.00

MUNICIPIO DE CHIHUAHUA				
TABLAS DE VALORES PARA EL EJERCICIO FISCAL 2018				
VALORES UNITARIOS PARA USO DE SUELO, COLONIA/FRACCIONAMIENTO, CORREDORES, CENTRO HISTÓRICO, FRANJAS, PLAZAS, COMPLEJO INDUSTRIAL Y MERCADOS 2018				
Z.H	SECTOR	USO DE SUELO	HABITACIONAL(HAB) - COMERCIAL(COM) - INDUSTRIAL(IND)	2018 VALOR \$/M2
Z.C.	062	CORREDOR	CORREDOR AVENIDA CARLOS PACHECO (ANTES FERROCARRIL) TRAMO ENTRE BENITO JUÁREZ GARCÍA - TEOFILLO BORUNDA ORTIZ MANZANAS(007-009,011,012,017)	\$ 1,480.00
Z.C.	062	CORREDOR	CORREDOR AVENIDA CRISTÓBAL COLÓN FONTANAROSA TRAMO ENTRE CALLE ANTONIO ROSALES-AVENIDA TEÓFILO BORUNDA ORTIZ MANZANAS (001,006,007,015)	\$ 2,485.00
Z.C.	062	CORREDOR	CORREDOR 16 DE SEPTIEMBRE TRAMO ENTRE VICENTE LOMBARDO TOLEDANO-CARLOS PACHECO VILLALOBOS MANZANAS (007,008)	\$ 1,415.00
Z.C.	062	CORREDOR	CORREDOR AVENIDA LA JUNTA(AVENIDA PROFESOR JESÚS LUJAN GUTIÉRREZ) TRAMO ENTRE TEÓFILO BORUNDA ORTIZ-BENITO JUÁREZ GARCÍA MANZANAS(003,005,008)	\$ 835.00
Z.C.	062	CORREDOR	CORREDOR AVENIDA TEÓFILO BORUNDA ORTIZ SUR TRAMO ENTRE AVENIDA CRISTÓBAL COLÓN-AVENIDA LA JUNTA MANZANAS (001,003,004,009,012)	\$ 835.00
Z.F.	062	FRANJAS	FRANJA AVENIDA CRISTÓBAL COLÓN-AVENIDA CARLOS PACHECO VILLALOBOS TRAMO ENTRE TEÓFILO BORUNDA ORTIZ (SUR)-AVENIDA BENITO PABLO JUÁREZ GARCÍA MANZANAS (001,006,007,011-016)	\$ 835.00
Z.M.	062	PLAZA Y/O COMPLEJO	MERCADOS (CENTROS COMERCIALES) MANZANA (001)	\$ 2,115.00
Z.H 91	063	COLONIA	OBRERA(001,003,004,006,007)	\$ 707.00
Z.H 69	063	COLONIA	ROMA SUR(014-016)	\$ 461.00
Z.H 91	063	COLONIA	ARQUITECTOS MANZANAS(002,005,008-013)	\$ 707.00
Z.C.	063	CORREDOR	CORREDOR AVENIDA BENITO PABLO JUÁREZ GARCÍA TRAMO ENTRE VICENTE LOMBARDO TOLEDANO-CARLOS PACHECO VILLALOBOS MANZANA 001,002	\$ 1,415.00
Z.C.	063	CORREDOR	CORREDOR AVENIDA CARLOS PACHECO VILLALOBOS TRAMO ENTRE AVENIDA 20 DE NOVIEMBRE-AVENIDA BENITO PABLO JUÁREZ GARCÍA MANZANA (001,003,006,010,012,014)	\$ 2,780.00
Z.H 114	064	COLONIA	OBRERA(001-018)	\$ 973.00
Z.C.	064	CORREDOR	CORREDOR AVENIDA 20 DE NOVIEMBRE TRAMO ENTRE AVENIDA CARLOS PACHECO - AVENIDA VENUSTIANO CARRANZA MANZANAS (012-014)	\$ 1,470.00
Z.C.	064	CORREDOR	CORREDOR AVENIDA CARLOS PACHECO VILLALOBOS TRAMO ENTRE AVENIDA 20 DE NOVIEMBRE-AVENIDA BENITO PABLO JUÁREZ MANZANAS (003,006,007,011,014,017)	\$ 2,780.00
Z.F.	064	FRANJAS	FRANJA CALE MANUEL GÓMEZ MORÍN(CALLE 27)-AVENIDA CARLOS PACHECO VILLALOBOS DE: NEMESIO SANTOS DEGOLLADO A: AVENIDA 20 DE NOVIEMBRE MANZANAS (001-018)	\$ 1,415.00
Z.H 75	065	COLONIA	BARRIO DE LONDRES(001-018, 021-023)	\$ 530.00

MUNICIPIO DE CHIHUAHUA				
TABLAS DE VALORES PARA EL EJERCICIO FISCAL 2018				
VALORES UNITARIOS PARA USO DE SUELO, COLONIA/FRACCIONAMIENTO, CORREDORES, CENTRO HISTÓRICO, FRANJAS, PLAZAS, COMPLEJO INDUSTRIAL Y MERCADOS 2018				
Z.H	SECTOR	USO DE SUELO	HABITACIONAL(HAB) - COMERCIAL(COM) - INDUSTRIAL(IND)	2018 VALOR \$/M2
Z.C.	065	CORREDOR	CORREDOR AVENIDA 20 DE NOVIEMBRE TRAMO ENTRE AVENIDA CARLOS PACHECO-AVENIDA VENUSHIANO CARRANZA MANZANAS (001,002)	\$ 1,470.00
Z.C.	065	CORREDOR	CORREDOR AVENIDA CARLOS PACHECO VILLALOBOS TRAMO ENTRE CALLE SAMANIEGO-AVENIDA 20 DE NOVIEMBRE MANZANAS (002,004,008,011,014,017,018,021)	\$ 1,005.00
Z.H 140	066	COLONIA	ZARCO(001,004)	\$ 1,517.00
Z.H 140	066	COLONIA	ZARCO RESIDENCIAL(004)	\$ 1,517.00
Z.H 85	066	COLONIA	LINSS(002,003,005-012)	\$ 646.00
Z.C.	066	CORREDOR	CORREDOR FRANCISCO ZARCO TRAMO ENTRE AVENIDA RICARDO FLORES MAGÓN-ERNESTO TALAVERA MANZANAS (001)	\$ 1,950.00
Z.H 72	068	COLONIA	ROSARIO(001-003,005-010,013-016,018,019,022-024,029,030)	\$ 492.00
Z.H 76	068	COLONIA	DALE(011,012,017,020,021,025-027)	\$ 533.00
Z.C.	068	CORREDOR	CORREDOR AVENIDA 20 DE NOVIEMBRE TRAMO ENTRE CALLE 38-CALLE 70 MANZANAS (002,003,005,006)	\$ 895.00
Z.C.	068	CORREDOR	CORREDOR CALLE 46 (ERNESTO TALAVERA) TRAMO ENTRE ESTEBAN BENÍTEZ LUMBIER-MELCHOR J. GUASPE ROSELLO MANZANAS (008,012,016,017,019,020,024,025,029,030)	\$ 595.00
Z.C.	068	CORREDOR	CORREDOR CHIHUAHUA PACÍFICO VIALIDAD TRAMO ENTRE CALLE 62-IGNACIO RAMÍREZ CALZADO MANZANAS (001)	\$ 710.00
Z.C.	068	CORREDOR	CORREDOR CHIHUAHUA PACÍFICO VIALIDAD TRAMO ENTRE IGNACIO RAMÍREZ CALZADO-CALLE-46 MANZANAS (002,006,029)	\$ 710.00
Z.C.	068	CORREDOR	CORREDOR CHIHUAHUA PACÍFICO VIALIDAD TRAMO ENTRE MARIANO SAMANIEGO DELGADO- CALLE 46 MANZANAS (012,017,021,027)	\$ 710.00
Z.H 72	069	COLONIA	ROSARIO(001-003,006-008,011-014,017)	\$ 492.00
Z.H 76	069	COLONIA	DALE(004,005,009,010,015,016)	\$ 533.00
Z.C.	069	CORREDOR	CORREDOR CALLE 46 (ERNESTO TALAVERA) TRAMO ENTRE ESTEBAN BENÍTEZ LUMBIER-MELCHOR J. GUASPE ROSELLO MANZANAS (002-005,007,009,014,015)	\$ 595.00
Z.H 43	070	COLONIA	REFORMA(021,024,027,029,031-035)	\$ 280.00
Z.H 72	070	COLONIA	ROSARIO(001-003,005-008,010-014,017,022,023,025,026,030,033)	\$ 492.00
Z.H 76	070	COLONIA	DALE(004,009,015,016,018-020,028)	\$ 533.00
Z.C.	070	CORREDOR	CORREDOR CALLE 46 (ERNESTO TALAVERA) TRAMO ENTRE ESTEBAN BENÍTEZ LUMBIER-MELCHOR J. GUASPE ROSELLO MANZANAS (003,004,008,009,13-022,024,028-030)	\$ 595.00
Z.H 69	071	COLONIA	ROMA SUR (001-009)	\$ 461.00
Z.C.	071	CORREDOR	CORREDOR DE LA AVENIDA CARLOS PACHECO VILLALOBOS TRAMO ENTRE AVENIDA 20 DE NOVIEMBRE-AVENIDA BENITO PABLO JUÁREZ GARCÍA MANZANAS (001,002,006)	\$ 2,780.00
Z.H 48	072	COLONIA	CNOP (UNIDAD DE COLONOS) (054-065,068)	\$ 310.00

MUNICIPIO DE CHIHUAHUA				
TABLAS DE VALORES PARA EL EJERCICIO FISCAL 2018				
VALORES UNITARIOS PARA USO DE SUELO, COLONIA/FRACCIONAMIENTO, CORREDORES, CENTRO HISTÓRICO, FRANJAS, PLAZAS, COMPLEJO INDUSTRIAL Y MERCADOS 2018				
Z.H	SECTOR	USO DE SUELO	HABITACIONAL(HAB) - COMERCIAL(COM) - INDUSTRIAL(IND)	2018 VALOR \$/M2
Z.H 50	072	COLONIA	INDEPENDENCIA (001-013,015,017-025,029,030,033-036,038-041,048-053,066,067,070,099)	\$ 330.00
Z.H 55	072	COLONIA	LEALTAD I Y II (016,026,027,032,042-047)	\$ 370.00
Z.C.	072	CORREDOR	CORREDOR AVENIDA CARLOS PACHECO VILLALOBOS TRAMO ENTRE CALLE MARIANO SAMANIEGO DELGADO-AVENIDA 20 DE NOVIEMBRE MANZANAS (001,003,005,008-012,015,016,019,023)	\$ 1,005.00
Z.H 72	073	COLONIA	ROSARIO MANZANAS(001-023,025,027,029-035,037,038-041,044-047)	\$ 492.00
Z.C.	073	CORREDOR	CORREDOR DE LA AVENIDA 20 DE NOVIEMBRE TRAMO ENTRE CALLE 38-CALLE 70 MANZANAS (017,018,020-023,025,027,034,037,047)	\$ 895.00
Z.C.	073	CORREDOR	CORREDOR DE LA VIALIDAD CHIHUAHUA PACÍFICO TRAMO ENTRE CALLE 62-CALLE IGNACIO RAMÍREZ CALZADO MANZANAS (001-004,008-010)	\$ 710.00
Z.H 72	074	COLONIA	ROSARIO (001-037,039-041)	\$ 492.00
Z.H 72	075	COLONIA	ROSARIO (001-024)	\$ 492.00
Z.H 48	076	COLONIA	GUSTAVO DÍAZ ORDAZ (031-036,040-046)	\$ 310.00
Z.H 43	076	COLONIA	REFORMA (005,006,009-014,018,019,021-023,025,027-029,035,038-042,044,046)	\$ 280.00
Z.H 72	076	COLONIA	ROSARIO (001,002,004,007,008,010,015-017,020,023)	\$ 492.00
Z.H 62	077	FRACCIONAMIENTO	FRANCISCO R ALMADA FRACCIONAMIENTO (051-067,069-091)	\$ 420.00
Z.H 43	077	COLONIA	GUSTAVO DÍAZ ORDAZ (007-011,013-021,023-048,050,068,095)	\$ 280.00
Z.H 20	077	COLONIA	VALOR DE SECTOR	\$ 133.00
Z.H 43	077	COLONIA	REFORMA (002,004,017)	\$ 280.00
Z.H 72	077	COLONIA	ROSARIO (001,003,005,006)	\$ 492.00
Z.C.	077	CORREDOR	CORREDOR DE EL PERIFÉRICO FRANCISCO REAL ALMADA TRAMO ENTRE VIALIDAD CHIHUAHUA PACÍFICO-AVENIDA MISIÓN DE SANTA BÁRBARA MANZANAS (086,087)	\$ 175.00
Z.H 91	078	COLONIA	OBRAERA (001,002)	\$ 707.00
Z.H 48	078	COLONIA	POPULAR(003,005,007,008)	\$ 310.00
Z.C.	078	CORREDOR	CORREDOR DE LA AVENIDA DE LA JUNTA (JESÚS LUJÁN GUTIÉRREZ) TRAMO ENTRE AVENIDA TEÓFILO BORUNDA ORTIZ -AVENIDA BENITO PABLO JUÁREZ GARCÍA MANZANAS (001,002,008)	\$ 835.00
Z.C.	078	CORREDOR	CORREDOR AVENIDA BENITO PABLO JUÁREZ GARCÍA TRAMO ENTRE PERIFÉRICO VICENTE LOMBARDO TOLEDANO-AVENIDA CARLOS PACHECO VILLALOBOS MANZANAS (002,003,005)	\$ 1,415.00
Z.H 91	079	COLONIA	ARQUITECTOS (001-012)	\$ 707.00
Z.H 118	079	COLONIA	CONDOMINIOS SAN JOSÉ (006)	\$ 1,056.00
Z.C.	079	CORREDOR	CORREDOR AVENIDA BENITO PABLO JUÁREZ GARCÍA TRAMO ENTRE PERIFÉRICO VICENTE LOMBARDO TOLEDANO-AVENIDA CARLOS PACHECO VILLALOBOS MANZANAS (001-003)	\$ 1,415.00
Z.H 91	080	COLONIA	ARQUITECTOS (001-004)	\$ 707.00
Z.H 49	080	COLONIA	CAZADORES (013,015,018-020)	\$ 320.00
Z.H 81	080	COLONIA	MONTECARLO (007)	\$ 584.00

MUNICIPIO DE CHIHUAHUA				
TABLAS DE VALORES PARA EL EJERCICIO FISCAL 2018				
VALORES UNITARIOS PARA USO DE SUELO, COLONIA/FRACCIONAMIENTO, CORREDORES, CENTRO HISTÓRICO, FRANJAS, PLAZAS, COMPLEJO INDUSTRIAL Y MERCADOS 2018				
Z.H	SECTOR	USO DE SUELO	HABITACIONAL(HAB) - COMERCIAL(COM) - INDUSTRIAL(IND)	2018 VALOR \$/M2
Z.H 48	080	COLONIA	POPULAR (014,021)	\$ 310.00
Z.H 69	080	COLONIA	ROMA SUR (005,006,008,009,011,012,016,017)	\$ 461.00
Z.H 76	081	COLONIA	LA MINITA(007-014,027)	\$ 533.00
Z.H 48	081	COLONIA	LEALTAD II(026,030)	\$ 310.00
Z.H 13	081	COLONIA	MADERA 65(013-023,025,028,029)	\$ 110.00
Z.H 76	081	FRACCIONAMIENTO	PUERTA DEL SOL (001-006,024)	\$ 533.00
Z.C.	081	CORREDOR	CORREDOR AVENIDA CARLOS PACHECO VILLALOBOS TRAMO ENTRE BOULEVARD JOSÉ FUENTES MARES-SEXTA MANZANAS (025,026)	\$ 595.00
Z.C.	081	CORREDOR	CORREDOR AVENIDA CARLOS PACHECO VILLALOBOS TRAMO ENTRE SEXTA-PONCE DE LEÓN MANZANAS (026)	\$ 710.00
Z.H 69	082	COLONIA	CERRO DE LA CRUZ(001-035)	\$ 461.00
Z.C.	082	CORREDOR	CORREDOR AVENIDA 20 DE NOVIEMBRE TRAMO ENTRE CALLE 38-CALLE 70 MANZANAS (026-033,35)	\$ 895.00
Z.C.	082	CORREDOR	CORREDOR CALLE 64 TRAMO ENTRE CALLE CARLOS FUERO- AVENIDA 20 DE NOVIEMBRE MANZANAS (030,034)	\$ 535.00
Z.C.	082	CORREDOR	CORREDOR CALLE 64 TRAMO ENTRE AVENIDA 20 DE NOVIEMBRE-VIALIDAD CHIHUAHUA PACÍFICO MANZANAS (001,002,007,008,012,015,018,021,025,029)	\$ 535.00
Z.C.	082	CORREDOR	CORREDOR VIALIDAD CHIHUAHUA PACÍFICO TRAMO ENTRE CALLE 68-CALLE 62 MANZANAS (001,003)	\$ 710.00
Z.C.	082	CORREDOR	CORREDOR VIALIDAD CHIHUAHUA PACÍFICO TRAMO ENTRE CALLE 62- CALLE IGNACIO RAMÍREZ CALZADO MANZANAS (004-006)	\$ 710.00
Z.H 69	083	COLONIA	CERRO DE LA CRUZ(001-016)	\$ 461.00
Z.C.	083	CORREDOR	CORREDOR CALLE 64 TRAMO ENTRE CALLE MARIANO SAMANIEGO-CALLE CARLOS FUERO UNDA MANZANAS (011,014)	\$ 535.00
Z.C.	083	CORREDOR	CORREDOR CALLE 64 TRAMO ENTRE CALLE CARLOS FUERO UNDA-AVENIDA 20 DE NOVIEMBRE MANZANAS (001,004,006,009)	\$ 535.00
Z.H 69	084	COLONIA	CERRO DE LA CRUZ(001-026,040-043)	\$ 461.00
Z.H 16	084	COLONIA	VALLE DE LA MADRID(027,029-034)	\$ 120.00
Z.C.	084	CORREDOR	CORREDOR CALLE 64 TRAMO ENTRE CALLE MARIANO SAMANIEGO-CALLE CARLOS FUERO UNDA MANZANAS (001,009,010,015,016,043)	\$ 535.00
Z.H 48	085	COLONIA	POPULAR(001-018)	\$ 310.00
Z.C.	085	CORREDOR	CORREDOR AVENIDA BENITO PABLO JUÁREZ GARCÍA TRAMO ENTRE PERIFÉRICO VICENTE LOMBARDO TOLEDANO-AVENIDA CARLOS PACHECO VILLALOBOS MANZANAS (014-018)	\$ 1,415.00
Z.H 91	086	COLONIA	ARQUITECTOS(001,002,008,009)	\$ 707.00
Z.H 48	086	COLONIA	POPULAR(007,013,014,016-018)	\$ 310.00
Z.H 50	086	COLONIA	TIRADORES(003,004,006,010-012, 015)	\$ 330.00

MUNICIPIO DE CHIHUAHUA				
TABLAS DE VALORES PARA EL EJERCICIO FISCAL 2018				
VALORES UNITARIOS PARA USO DE SUELO, COLONIA/FRACCIONAMIENTO, CORREDORES, CENTRO HISTÓRICO, FRANJAS, PLAZAS, COMPLEJO INDUSTRIAL Y MERCADOS 2018				
Z.H	SECTOR	USO DE SUELO	HABITACIONAL(HAB) - COMERCIAL(COM) - INDUSTRIAL(IND)	2018 VALOR \$/M2
Z.C.	086	CORREDOR	CORREDOR AVENIDA BENITO PABLO JUÁREZ GARCÍA TRAMO ENTRE PERIFÉRICO VICENTE LOMBARDO TOLEDANO-AVENIDA CARLOS PACHECO VILLALOBOS MANZANAS (001,003,004,006,014)	\$ 1,415.00
Z.H 60	087	FRACCIONAMIENTO	CHIHUAHUENSE (001,009)	\$ 400.00
Z.H 48	087	COLONIA	POPULAR(007,008,016,017)	\$ 310.00
Z.H 50	087	COLONIA	TIRADORES(002-006,010-015,018)	\$ 330.00
Z.H 49	088	COLONIA	CAZADORES(009,011,013,031)	\$ 320.00
Z.H 26	088	COLONIA	CNOP BENITO JUÁREZ(008,012,014,020,021)	\$ 160.00
Z.H 48	088	COLONIA	POPULAR(001-007,010,015-019,023)	\$ 310.00
Z.H 69	090	COLONIA	CERRO DE LA CRUZ(001-018,021,024,027,019,020,022, 23,025,026)	\$ 461.00
Z.C.	090	CORREDOR	CORREDOR CALLE 64 TRAMO ENTRE AVENIDA 20 DE NOVIEMBRE-VIALIDAD CHIHUAHUA PACÍFICO MANZANAS (001,009,010,015,016,043)	\$ 535.00
Z.H 69	091	COLONIA	CERRO DE LA CRUZ (001-018)	\$ 461.00
Z.C.	091	CORREDOR	CORREDOR AVENIDA 20 DE NOVIEMBRE TRAMO ENTRE CALLE 38-CALLE 70 MANZANAS(010-015)	\$ 895.00
Z.C.	091	CORREDOR	CORREDOR DE LA CALLE 64 TRAMO ENTRE CALLE CARLOS FUERO- AVENIDA 20 DE NOVIEMBRE MANZANAS (015,018)	\$ 535.00
Z.C.	091	CORREDOR	CORREDOR DE LA CALLE 64 TRAMO ENTRE AVENIDA 20 DE NOVIEMBRE-VIALIDAD CHIHUAHUA PACÍFICO MANZANAS (003,006,009,012)	\$ 535.00
Z.H 43	092	COLONIA	PRI(023)	\$ 280.00
Z.H 69	092	COLONIA	CERRO DE LA CRUZ(001-019,021-029,031-040,043,045)	\$ 461.00
Z.H 43	092	COLONIA	REFORMA(012)	\$ 280.00
Z.H 18	092	COLONIA	VALLE DE LA MADRID(030,041,042,044,046-053)	\$ 125.00
Z.C.	092	CORREDOR	CORREDOR DE LA CALLE 64 TRAMO ENTRE CALLE MARIANO SAMANIEGO-CALLE CARLOS FUERO MANZANAS (017,018,021,025,026,031,032)	\$ 535.00
Z.C.	092	CORREDOR	CORREDOR DE LA CALLE 64 TRAMO ENTRE CALLE CARLOS FUERO- AVENIDA 20 DE NOVIEMBRE MANZANAS (003,006,009,012)	\$ 535.00
Z.H 69	094	COLONIA	CERRO DE LA CRUZ(001-012,015,019-026,028,029,033-035,037-044)	\$ 461.00
Z.C.	094	CORREDOR	CORREDOR DE LA VIALIDAD CHIHUAHUA PACÍFICO TRAMO ENTRE CALLE 80-CALLE 68 MANZANAS (001,002,005,006)	\$ 710.00
Z.H 69	095	COLONIA	CERRO DE LA CRUZ(001-022)	\$ 461.00
Z.H 69	097	COLONIA	BRISAS DEL NOROESTE(049,050,058)	\$ 461.00
Z.H 69	097	COLONIA	BURÓCRATA FEDERAL (001,002,005,006,009,010,013,014,017,018,021,022)	\$ 461.00
Z.H 69	097	COLONIA	CERRO DE LA CRUZ (003,004,007,008,011,012, 015,016,019,020,023,024-026,029,031,032,034-036,039,040,051,052, 054,056,057,060-064,067,068,070-076,080-083,085,086,087, 089,091-097)	\$ 461.00
Z.H 69	097	COLONIA	MARGARITA MAZA DE JUÁREZ (043,047-048)	\$ 461.00
Z.H 72	097	COLONIA	UNIDAD CUAUHTÉMOC (041-046,049,050,053)	\$ 492.00

MUNICIPIO DE CHIHUAHUA				
TABLAS DE VALORES PARA EL EJERCICIO FISCAL 2018				
VALORES UNITARIOS PARA USO DE SUELO, COLONIA/FRACCIONAMIENTO, CORREDORES, CENTRO HISTÓRICO, FRANJAS, PLAZAS, COMPLEJO INDUSTRIAL Y MERCADOS 2018				
Z.H	SECTOR	USO DE SUELO	HABITACIONAL(HAB) - COMERCIAL(COM) - INDUSTRIAL(IND)	2018 VALOR \$/M2
Z.C.	097	CORREDOR	CORREDOR DE LA CALLE 80 TRAMO ENTRE VIALIDAD CHIHUAHUA PACIFICO-AVENIDA SILVESTRE TERRAZAS MANZANAS (002,003,006,007,010,011,014,015,018,019,022,023,026,031,034,035,039,051,054,057,060,067,068,070,071,073,075,076,082,085,089,091,093,095,097)	\$ 595.00
Z.C.	097	CORREDOR	CORREDOR DE LA VIALIDAD CHIHUAHUA PACÍFICO TRAMO ENTRE CALLE 90-CALLE 80 MANZANAS (001,002,053)	\$ 770.00
Z.C.	097	CORREDOR	CORREDOR DE LA VIALIDAD CHIHUAHUA PACÍFICO TRAMO ENTRE CALLE 80-CALLE 68 MANZANAS (003,025)	\$ 710.00
Z.H 69	099	COLONIA	EL PALOMAR(004,005,015,025-035,037,038,040-051,053,054)	\$ 461.00
Z.H 61	099	COLONIA	VICENTE GUERRERO (DEZA Y ULLOA) (002,006,007,008,051,052)	\$ 410.00
Z.H 126	099	COLONIA	MIRADOR (DEZA Y ULLOA) (037,053)	\$ 1,200.00
Z.C.	099	CORREDOR	CORREDOR DE LA AVENIDA INDEPENDENCIA TRAMO ENTRE AVENIDA TEÓFILO BORUNDA ORTIZ-AVENIDA ANTONIO DEZA Y ULLOA MURCIA MANZANAS(002,008)	\$ 2,040.00
Z.C.	099	CORREDOR	CORREDOR DE LA AVENIDA MELCHOR OCAMPO MANZO TRAMO ENTRE AVENIDA ANTONIO DEZA Y ULLOA MURCIA-AVENIDA TEÓFILO BORUNDA ORTIZ MANZANAS(004,006,048,049)	\$ 2,235.00
Z.C.	099	CORREDOR	CORREDOR DE LA AVENIDA MIRADOR TRAMO ENTRE CALLE LISBOA-CALLE BOMBAY MANZANAS (043,053)	\$ 1,415.00
Z.C.	099	CORREDOR	CORREDOR DE LA AVENIDA TEÓFILO BORUNDA ORTIZ NORTE TRAMO ENTRE AVENIDA UNIVERSIDAD-CALLE LISBOA MANZANAS (015)	\$ 2,840.00
Z.C.	099	CORREDOR	CORREDOR DE LA AVENIDA ANTONIO DEZA Y ULLOA MURCIA TRAMO ENTRE AVENIDA UNIVERSIDAD-CALLE JUAN ANTONIO TRASVIÑA Y RETES MANZANAS (006,008)	\$ 2,360.00
Z.C.	099	CORREDOR	CORREDOR DE LA AVENIDA ANTONIO DEZA Y ULLOA MURCIA TRAMO ENTRE CALLE JUAN ANTONIO TRASVIÑA Y RETES-BOULEVARD ANTONIO ORTIZ MENA MANZANAS (051,052)	\$ 2,135.00
Z.H 146	100	COLONIA	SAN FELIPE II(001-015)	\$ 1,712.00
Z.C.	100	CORREDOR	CORREDOR DE LA CALLE ANTONIO DE MONTES BEAS Y RANGEL TRAMO ENTRE AVENIDA DIVISIÓN DEL NORTE-AVENIDA ANTONIO DEZA Y ULLOA MURCIA MANZANAS (005,010,014,015)	\$ 2,235.00
Z.C.	100	CORREDOR	CORREDOR DE LA AVENIDA ANTONIO DEZA Y ULLOA MURCIA TRAMO ENTRE AVENIDA UNIVERSIDAD-CALLE JUAN ANTONIO TRASVIÑA Y RETES MANZANAS (012-015)	\$ 2,360.00
Z.C.	100	CORREDOR	CORREDOR DE LA AVENIDA ANTONIO DEZA Y ULLOA MURCIA TRAMO ENTRE CALLE JUAN ANTONIO TRASVIÑA Y RETES-BOULEVARD ANTONIO ORTIZ MENA MANZANAS (001,006,011)	\$ 2,135.00

MUNICIPIO DE CHIHUAHUA				
TABLAS DE VALORES PARA EL EJERCICIO FISCAL 2018				
VALORES UNITARIOS PARA USO DE SUELO, COLONIA/FRACCIONAMIENTO, CORREDORES, CENTRO HISTÓRICO, FRANJAS, PLAZAS, COMPLEJO INDUSTRIAL Y MERCADOS 2018				
Z.H	SECTOR	USO DE SUELO	HABITACIONAL(HAB) - COMERCIAL(COM) - INDUSTRIAL(IND)	2018 VALOR \$/M2
Z.C.	100	CORREDOR	CORREDOR DE LA CALLE JUAN ANTONIO TRASVIÑA Y RETES TRAMO ENTRE AVENIDA ANTONIO DEZA Y ULLOA MURCIA-BOULEVARD ANTONIO ORTIZ MENA MANZANAS (002,003,007,008,011,012)	\$ 2,360.00
Z.H 146	101	COLONIA	SAN FELIPE I(006-009)	\$ 1,712.00
Z.H 146	101	COLONIA	SAN FELIPE II(001-005,010-012)	\$ 1,712.00
Z.C.	101	CORREDOR	CORREDOR DE LA CALLE ANTONIO DE MONTES BEAS Y RANGEL TRAMO ENTRE EL BOULEVARD ANTONIO ORTIZ MENA-AVENIDA DIVISIÓN DEL NORTE MANZANAS(003,010)	\$ 2,485.00
Z.C.	101	CORREDOR	CORREDOR DE LA CALLE ANTONIO DE MONTES BEAS Y RANGEL TRAMO ENTRE AVENIDA DIVISIÓN DEL NORTE-AVENIDA ANTONIO DEZA Y ULLOA MURCIA MANZANAS(009)	\$ 2,235.00
Z.C.	101	CORREDOR	CORREDOR DE LA AVENIDA ANTONIO DEZA Y ULLOA MURCIA TRAMO ENTRE CALLE JUAN ANTONIO TRASVIÑA Y RETES-BOULEVARD ANTONIO ORTIZ MENA MANZANAS (001,004)	\$ 2,135.00
Z.C.	101	CORREDOR	CORREDOR DE LA AVENIDA DIVISIÓN DEL NORTE TRAMO ENTRE AVENIDA UNIVERSIDAD-CALLE JUAN ANTONIO TRASVIÑA Y RETES MANZANAS (003,007-010,012)	\$ 2,235.00
Z.C.	101	CORREDOR	CORREDOR DE LA CALLE JUAN ANTONIO TRASVIÑA Y RETES TRAMO ENTRE AVENIDA ANTONIO DEZA Y ULLOA MURCIA-BOULEVARD ANTONIO ORTIZ MENA MANZANAS(003,006,007,011,012)	\$ 2,360.00
Z.C.	101	CORREDOR	CORREDOR DE LA AVENIDA SAN FELIPE EL REAL TRAMO ENTRE CALLE ANTONIO DE MONTES BEAS Y RANGEL-AVENIDA ANTONIO DEZA Y ULLOA MURCIA MANZANAS(001-003,011)	\$ 2,135.00
Z.H 146	102	COLONIA	SAN FELIPE II(001-009)	\$ 1,712.00
Z.C.	102	CORREDOR	CORREDOR DE LA CALLE ANTONIO DE MONTES BEAS Y RANGEL TRAMO ENTRE BOULEVARD ANTONIO ORTIZ MENA-AVENIDA DIVISIÓN DEL NORTE MANZANAS (003,006,009)	\$ 2,485.00
Z.C.	102	CORREDOR	CORREDOR DE LA AVENIDA ANTONIO DEZA Y ULLOA MURCIA TRAMO ENTRE CALLE JUAN ANTONIO TRASVIÑA Y RETES-BOULEVARD ANTONIO ORTIZ MENA MANZANAS(001,004,007)	\$ 2,135.00
Z.C.	102	CORREDOR	CORREDOR DE LA CALLE JUAN ANTONIO TRASVIÑA Y RETES TRAMO ENTRE AVENIDA ANTONIO DEZA Y ULLOA MURCIA-BOULEVARD ANTONIO ORTIZ MENA MANZANAS(002,003,005,006,008,009)	\$ 2,360.00
Z.C.	102	CORREDOR	CORREDOR DE LA AVENIDA SAN FELIPE EL REAL TRAMO ENTRE CALLE ANTONIO DE MONTES BEAS Y RANGEL-AVENIDA ANTONIO DEZA Y ULLOA MURCIA MANZANAS (007-009)	\$ 2,135.00
Z.H 146	103	COLONIA	SAN FELIPE II(001-015)	\$ 1,712.00

MUNICIPIO DE CHIHUAHUA				
TABLAS DE VALORES PARA EL EJERCICIO FISCAL 2018				
VALORES UNITARIOS PARA USO DE SUELO, COLONIA/FRACCIONAMIENTO, CORREDORES, CENTRO HISTÓRICO, FRANJAS, PLAZAS, COMPLEJO INDUSTRIAL Y MERCADOS 2018				
Z.H	SECTOR	USO DE SUELO	HABITACIONAL(HAB) - COMERCIAL(COM) - INDUSTRIAL(IND)	2018 VALOR \$/M2
Z.C.	103	CORREDOR	CORREDOR DE LA CALLE ANTONIO DE MONTES BEAS Y RANGEL TRAMO ENTRE BOULEVARD ANTONIO ORTIZ MENA-AVENIDA DIVISIÓN DEL NORTE MANZANAS(003,006,009,012,015)	\$ 2,485.00
Z.C.	103	CORREDOR	CORREDOR DE LA AVENIDA ANTONIO DEZA Y ULLOA MURCIA TRAMO ENTRE CALLE JUAN ANTONIO TRASVIÑA Y RETES-BOULEVARD ANTONIO ORTIZ MENA MANZANAS(001,004,007,010,013)	\$ 2,135.00
Z.C.	103	CORREDOR	CORREDOR DE LA BOULEVARD ANTONIO ORTIZ MENA TRAMO ENTRE AVENIDA FRANCISCO VILLA-AVENIDA ANTONIO DEZA Y ULLOA MURCIA MANZANAS(001-003)	\$ 3,065.00
Z.C.	103	CORREDOR	CORREDOR DE LA CALLE JUAN ANTONIO TRASVIÑA Y RETES TRAMO ENTRE AVENIDA ANTONIO DEZA Y ULLOA MURCIA-BOULEVARD ANTONIO ORTIZ MENA MANZANAS (002,003,005,006,008,009,011,012,014,015)	\$ 2,360.00
Z.H 128	104	COLONIA	PANAMERICANA(001,002)	\$ 1,230.00
Z.H 43	104	COLONIA	PROGRESO(012)	\$ 280.00
Z.H 146	104	COLONIA	SAN FELIPE I(008,011)	\$ 1,712.00
Z.H 130	104	COLONIA	UNIDAD PRESIDENTES(003,014-034,037,038,041,046,050,051)	\$ 1,292.00
Z.C.	104	CORREDOR	CORREDOR DE LA CALLE ANDRÉS FACUNDO CARBONEL TRAMO ENTRE BOULEVARD ANTONIO ORTIZ MENA-AVENIDA RÍO DE JANEIRO MANZANAS(008,011)	\$ 2,065.00
Z.C.	104	CORREDOR	CORREDOR DE LA CALLE ANTONIO DE MONTES BEAS Y RANGEL TRAMO ENTRE AVENIDA RÍO DE JANEIRO-BOULEVARD ANTONIO ORTIZ MENA MANZANAS(001-003,008,011,034,046)	\$ 2,655.00
Z.C.	104	CORREDOR	CORREDOR DE LA AVENIDA ANTONIO DEZA Y ULLOA MURCIA TRAMO ENTRE BOULEVARD ANTONIO ORTIZ MENA- CALLE ANTONIO DE MONTES BEAS Y RANGEL MANZANAS(001-003,012,014-022,024,026,028,030,031,038,050,051)	\$ 1,530.00
Z.C.	104	CORREDOR	CORREDOR DE LA BOULEVARD ANTONIO ORTIZ MENA (ACERA OESTE) TRAMO ENTRE AVENIDA FRANCISCO VILLA-AVENIDA ANTONIO DEZA Y ULLOA MURCIA MANZANAS (011,041,046,050,051)	\$ 3,550.00
Z.P.	104	PLAZA Y/O COMPLEJO	PLAZA GALERÍAS (ÁREA COMÚN) MANZANA (046)	\$ 3,885.00
Z.C.C.	104	PLAZA Y/O COMPLEJO	ALSUPER LEONES MANZANA (011)	\$ 3,885.00
Z.H 146	109	COLONIA	SAN FELIPE VIEJO(001,004,005,012,014-016,018-026,028)	\$ 1,712.00
Z.C.	109	CORREDOR	CORREDOR DE LA AVENIDA INDEPENDENCIA TRAMO ENTRE AVENIDA TEÓFILO BORUNDA ORTIZ-AVENIDA ANTONIO DEZA Y ULLOA MURCIA MANZANAS (001,012,016)	\$ 2,040.00
Z.C.	109	CORREDOR	CORREDOR DE LA CALLE JOSÉ AGUSTÍN ESCUDERO TRAMO ENTRE AVENIDA UNIVERSIDAD-CALLE 33 MANZANAS (001,004)	\$ 2,065.00

MUNICIPIO DE CHIHUAHUA				
TABLAS DE VALORES PARA EL EJERCICIO FISCAL 2018				
VALORES UNITARIOS PARA USO DE SUELO, COLONIA/FRACCIONAMIENTO, CORREDORES, CENTRO HISTÓRICO, FRANJAS, PLAZAS, COMPLEJO INDUSTRIAL Y MERCADOS 2018				
Z.H	SECTOR	USO DE SUELO	HABITACIONAL(HAB) - COMERCIAL(COM) - INDUSTRIAL(IND)	2018 VALOR \$/M2
Z.C.	109	CORREDOR	CORREDOR DE LA AVENIDA TEÓFILO BORUNDA ORTIZ NORTE TRAMO ENTRE AVENIDA UNIVERSIDAD-CALLE LISBOA MANZANAS (016,018-020,023-026,028)	\$ 2,840.00
Z.C.	109	CORREDOR	CORREDOR DE LA AVENIDA UNIVERSIDAD TRAMO ENTRE AVENIDA TEÓFILO BORUNDA ORTIZ-CALLE JOSÉ AGUSTÍN ESCUDERO MANZANAS (004,005,025,026,028)	\$ 3,065.00
Z.H 157	110	COLONIA	SAN FELIPE V(001-009)	\$ 1,999.00
Z.C.	110	CORREDOR	CORREDOR DE LA CALLE ANTONIO DE MONTES BEAS Y RANGEL TRAMO ENTRE AVENIDA DIVISIÓN DEL NORTE-AVENIDA ANTONIO DEZA Y ULLOA MURCIA MANZANAS(001,002,005)	\$ 2,235.00
Z.C.	110	CORREDOR	CORREDOR DE LA AVENIDA ANTONIO DEZA Y ULLOA MURCIA TRAMO ENTRE AVENIDA UNIVERSIDAD-CALLE JUAN ANTONIO TRASVIÑA Y RETES MANZANAS(006-009)	\$ 2,360.00
Z.C.	110	CORREDOR	CORREDOR DE LA AVENIDA INDEPENDENCIA TRAMO ENTRE AVENIDA TEÓFILO BORUNDA ORTIZ-AVENIDA ANTONIO DEZA Y ULLOA MURCIA MANZANAS (008)	\$ 2,040.00
Z.C.	110	CORREDOR	CORREDOR DE LA CALLE JOSÉ AGUSTÍN ESCUDERO TRAMO ENTRE AVENIDA UNIVERSIDAD-CALLE 33 MANZANAS (008,009)	\$ 2,065.00
Z.H 157	111	COLONIA	SAN FELIPE V(001-006)	\$ 1,999.00
Z.H 150	112	COLONIA	PARQUES DE SAN FELIPE AMPLIACIÓN(025-030)	\$ 1,814.00
Z.H 146	112	COLONIA	SAN FELIPE II(006,014,022)	\$ 1,712.00
Z.H 157	112	COLONIA	SAN FELIPE III(001,007-010,012, 013,015-021,023)	\$ 1,999.00
Z.C.	112	CORREDOR	CORREDOR DE LA BOULEVARD ANTONIO ORTIZ MENA (ACERA ESTE) TRAMO ENTRE AVENIDA FRANCISCO VILLA-AVENIDA ANTONIO DEZA Y ULLOA MURCIA MANZANAS (026,027)	\$ 3,065.00
Z.C.	112	CORREDOR	CORREDOR DE LA AVENIDA FRANCISCO HERMAN GLANDORFF TRAMO ENTRE AVENIDA SAN FELIPE-BOULEVARD ANTONIO ORTIZ MENA MANZANAS(001,007,008,010,012,013,015-018,020,021,023,027-030)	\$ 2,360.00
Z.C.	112	CORREDOR	CORREDOR DE LA AVENIDA PASCUAL OROZCO TRAMO ENTRE CALLE NICOLÁS ESTRADA BOCANEGRA-CALLE ANTONIO DE MONTES BEAS Y RANGEL MANZANAS(001,019,022,023)	\$ 2,840.00
Z.C.	112	CORREDOR	CORREDOR DE LA AVENIDA SAN FELIPE TRAMO ENTRE AVENIDA PASCUAL OROZCO-CALLE ANTONIO DE MONTES BEAS Y RANGEL MANZANAS (001,014,019-023)	\$ 2,135.00
Z.C.	112	CORREDOR	CORREDOR DE LA CALLE ANTONIO DE MONTES BEAS Y RANGEL TRAMO ENTRE BOULEVARD ANTONIO ORTIZ MENA-DIVISIÓN DEL NORTE MANZANAS(006,014,022,025,026)	\$ 2,485.00
Z.H 123	117	COLONIA	FIDEL VELÁZQUEZ(010-018)	\$ 1,117.00
Z.H 128	117	COLONIA	PANAMERICANA(001-007,019-032)	\$ 1,230.00
Z.H 43	117	COLONIA	PROGRESO(005,026-032)	\$ 280.00

MUNICIPIO DE CHIHUAHUA				
TABLAS DE VALORES PARA EL EJERCICIO FISCAL 2018				
VALORES UNITARIOS PARA USO DE SUELO, COLONIA/FRACCIONAMIENTO, CORREDORES, CENTRO HISTÓRICO, FRANJAS, PLAZAS, COMPLEJO INDUSTRIAL Y MERCADOS 2018				
Z.H	SECTOR	USO DE SUELO	HABITACIONAL(HAB) - COMERCIAL(COM) - INDUSTRIAL(IND)	2018 VALOR \$/M2
Z.C.	117	CORREDOR	CORREDOR CALLE ANTONIO DE MONTES BEAS Y RANGEL TRAMO ENTRE AVENIDA RÍO DE JANEIRO-BOULEVARD ANTONIO ORTIZ MENA MANZANAS(022-025)	\$ 2,655.00
Z.C.	117	CORREDOR	CORREDOR DE LA CALLE GEORGE WASHINGTON TRAMO ENTRE AVENIDA DE LAS AMÉRICAS-AVENIDA MIRADOR MANZANAS(012-016)	\$ 1,980.00
Z.C.	117	CORREDOR	CORREDOR DE LA AVENIDA JUAN ANTONIO TRASVIÑA Y RETES TRAMO ENTRE AVENIDA ANTONIO DEZA Y ULLOA MURCIA-CALLE GEORGE WASHINGTON MANZANAS(001-007,010,014,015,019-032)	\$ 1,655.00
Z.C.	117	CORREDOR	CORREDOR DE LA CALLE ANTONIO DE MONTES BEAS Y RANGEL TRAMO ENTRE CALLE GEORGE WASHINGTON-RÍO DE JANEIRO MANZANAS(001-004,007,016-021)	\$ 1,950.00
Z.C.	117	CORREDOR	CORREDOR DE LA AVENIDA RÍO DE JANEIRO TRAMO ENTRE AVENIDA MIRADOR-AVENIDA JUAN ANTONIO TRASVIÑA Y RETES MANZANAS(028,029)	\$ 2,010.00
Z.C.	117	CORREDOR	CORREDOR DE LA AVENIDA RÍO DE JANEIRO TRAMO ENTRE AVENIDA JUAN ANTONIO TRASVIÑA Y RETES-CALLE ANTONIO DE MONTES BEAS Y RANGEL MANZANAS(021,022)	\$ 2,235.00
Z.P.	117	PLAZA Y/O COMPLEJO	PLAZA EL PEDREGAL (ÁREA COMÚN) MANZANAS (031-042)	\$ 4,350.00
Z.P.	117	PLAZA Y/O COMPLEJO	PLAZA RAYUELA (ÁREA COMÚN) MANZANAS(041-060)	\$ 4,870.00
Z.H 91	118	COLONIA	ARQUITOS(005,008,010,012,015,016,018,019)	\$ 707.00
Z.H 97	118	COLONIA	LA LOMITA(002-004)	\$ 759.00
Z.H 126	118	COLONIA	MIRADOR(001)	\$ 1,200.00
Z.H 130	118	FRACCIONAMIENTO	RINCONADA TAURINA (012)	\$ 1,292.00
Z.H 91	118	COLONIA	VISTA HERMOSA NORTE(006,007,009,011,013,015,017)	\$ 707.00
Z.C.	118	CORREDOR	CORREDOR DE LA AVENIDA MIRADOR TRAMO ENTRE AVENIDA CUAUHTÉMOC-CALLE LISBOA MANZANAS(001,002,005,006,008-013,015-017)	\$ 1,405.00
Z.C.	118	CORREDOR	CORREDOR DE LA AVENIDA TEÓFILO BORUNDA ORTIZ NORTE TRAMO ENTRE CALLE LISBOA-AVENIDA INSTITUTO POLITÉCNICO NACIONAL MANZANAS(003,004,007,009,011,013,015-017,019)	\$ 2,235.00
Z.H 126	119	COLONIA	MIRADOR(001,002,004,005,007,008,010,013,017-021)	\$ 1,200.00
Z.H 91	119	COLONIA	VISTA HERMOSA NORTE(011,014-016)	\$ 707.00
Z.C.	119	CORREDOR	CORREDOR AVENIDA TEÓFILO BORUNDA ORTIZ NORTE TRAMO ENTRE AVENIDA UNIVERSIDAD-CALLE LISBOA MANZANAS(016)	\$ 2,840.00
Z.C.	119	CORREDOR	CORREDOR AVENIDA MIRADOR TRAMO ENTRE CALLE LISBOA-CALLE BOMBAY MANZANAS (001,004,007,010,013,019-021)	\$ 1,415.00
Z.H 164	121	COLONIA	FUENTES DEL SANTUARIO(020,021,023)	\$ 2,112.00
Z.H 118	121	COLONIA	LAS PALMAS(001,030,036)	\$ 1,056.00
Z.H 157	121	COLONIA	LOMAS DEL SANTUARIO I Y II(022,039,040,041,043,044)	\$ 1,999.00
Z.H 104	121	COLONIA	UNIDAD CHIHUAHUA(002-018)	\$ 851.00

MUNICIPIO DE CHIHUAHUA				
TABLAS DE VALORES PARA EL EJERCICIO FISCAL 2018				
VALORES UNITARIOS PARA USO DE SUELO, COLONIA/FRACCIONAMIENTO, CORREDORES, CENTRO HISTÓRICO, FRANJAS, PLAZAS, COMPLEJO INDUSTRIAL Y MERCADOS 2018				
Z.H	SECTOR	USO DE SUELO	HABITACIONAL(HAB) - COMERCIAL(COM) - INDUSTRIAL(IND)	2018 VALOR \$/M2
Z.C.	121	CORREDOR	CORREDOR BOULEVARD ANTONIO ORTIZ MENA (ACERA ESTE) TRAMO ENTRE MIRADOR-CALLE 24 MANZANAS(001,030-036)	\$ 3,375.00
Z.C.	121	CORREDOR	CORREDOR CALLE 24 TRAMO ENTRE ANTONIO ORTIZ MENA-BERNARDO O HIGGINS MANZANAS(002,11,020-022,030,039,040,041)	\$ 2,235.00
Z.C.	121	CORREDOR	CORREDOR CALLE GUADALUPE O PRESA EL GRANERO TRAMO ENTRE TEÓFILO BORUNDA ORTIZ-ANTONIO ORTIZ MENA MANZANAS(040,043,044)	\$ 2,185.00
Z.C.	121	CORREDOR	CORREDOR BOULEVARD ANTONIO ORTIZ MENA (ACERA ESTE) TRAMO ENTRE CALLE 24-POLITÉCNICO NACIONAL MANZANAS(040)	\$ 2,770.00
Z.H 104	122	COLONIA	SANTO NIÑO(001-027)	\$ 851.00
Z.C.	122	CORREDOR	CORREDOR CALLE JOSÉ AGUSTÍN ESCUDERO TRAMO ENTRE UNIVERSIDAD-CALLE 33 MANZANAS(001-006)	\$ 2,065.00
Z.C.	122	CORREDOR	CORREDOR CALLE MANUEL GÓMEZ MORÍN (CALLE 27) TRAMO ENTRE TEÓFILO BORUNDA ORTIZ-DIVISIÓN DEL NORTE MANZANAS(006,012,013,018,025)	\$ 1,415.00
Z.C.	122	CORREDOR	CORREDOR DE LA AVENIDA TEÓFILO BORUNDA ORTIZ NORTE TRAMO ENTRE TECNOLÓGICO-AV. UNIVERSIDAD MANZANAS (019,020,022,024-027)	\$ 3,065.00
Z.C.	122	CORREDOR	CORREDOR DE LA AVENIDA UNIVERSIDAD TRAMO ENTRE TEÓFILO BORUNDA-AGUSTÍN ESCUDERO MANZANAS(001,007,014,026,027)	\$ 3,065.00
Z.H 157	123	COLONIA	SAN FELIPE V(001-013)	\$ 1,999.00
Z.C.	123	CORREDOR	CORREDOR CALLE JOSÉ AGUSTÍN ESCUDERO TRAMO ENTRE UNIVERSIDAD-CALLE 33 MANZANAS (009,011-013)	\$ 2,065.00
Z.C.	123	CORREDOR	CORREDOR DE LA AVENIDA UNIVERSIDAD TRAMO ENTRE AGUSTÍN ESCUDERO-DIVISIÓN DEL NORTE MANZANAS(003,007,008,013)	\$ 3,960.00
Z.C.	123	CORREDOR	CORREDOR DE LA AVENIDA ANTONIO DEZA Y ULLOA MURCIA TRAMO ENTRE AV. UNIVERSIDAD-JUAN ANTONIO TRASVIÑA Y RETES MANZANAS(004,005,008,009,011,012,013)	\$ 2,360.00
Z.H 146	124	COLONIA	SAN FELIPE I(001-007)	\$ 1,712.00
Z.C.	124	CORREDOR	CORREDOR DE LA AVENIDA UNIVERSIDAD TRAMO ENTRE AGUSTIN ESCUDERO-DIVISIÓN DEL NORTE MANZANAS(003,006)	\$ 3,960.00
Z.C.	124	CORREDOR	CORREDOR DE LA AVENIDA DIVISIÓN DEL NORTE TRAMO ENTRE UNIVERSIDAD-TRASVIÑA Y RETES MANZANAS(001-003)	\$ 2,235.00
Z.H 150	125	COLONIA	PARQUES DE SAN FELIPE(001-013)	\$ 1,814.00
Z.C.	125	CORREDOR	CORREDOR DE LA AVENIDA UNIVERSIDAD TRAMO ENTRE DIVISIÓN DEL NORTE-PASCUAL OROZCO MANZANAS(001,006)	\$ 3,670.00
Z.C.	125	CORREDOR	CORREDOR DE LA AVENIDA DIVISIÓN DEL NORTE TRAMO ENTRE UNIVERSIDAD-TRASVIÑA Y RETES MANZANAS(006,008,09,010,012)	\$ 2,235.00

MUNICIPIO DE CHIHUAHUA				
TABLAS DE VALORES PARA EL EJERCICIO FISCAL 2018				
VALORES UNITARIOS PARA USO DE SUELO, COLONIA/FRACCIONAMIENTO, CORREDORES, CENTRO HISTÓRICO, FRANJAS, PLAZAS, COMPLEJO INDUSTRIAL Y MERCADOS 2018				
Z.H	SECTOR	USO DE SUELO	HABITACIONAL(HAB) - COMERCIAL(COM) - INDUSTRIAL(IND)	2018 VALOR \$/M2
Z.C.	125	CORREDOR	CORREDOR DE LA AVENIDA PASCUAL OROZCO TRAMO ENTRE UNIVERSIDAD-DIVISIÓN DEL NORTE MANZANAS(001-003,005,007,008)	\$ 2,840.00
Z.H 157	126	COLONIA	SAN FELIPE V(001,002,004,010)	\$ 1,999.00
Z.C.	126	CORREDOR	CORREDOR DE LA AVENIDA PASCUAL OROZCO TRAMO ENTRE UNIVERSIDAD-NICOLÁS ESTRADA BOCANEGRA MANZANAS(004-010)	\$ 2,840.00
Z.H 115	127	COLONIA	BUROCRATA ESTATAL(001-018,027,028)	\$ 994.00
Z.H 157	127	COLONIA	RINCONES DE SAN FELIPE(026)	\$ 1,999.00
Z.H 128	127	COLONIA	PANAMERICANA(011,012,020-026)	\$ 1,230.00
Z.C.	127	CORREDOR	CORREDOR DE LA AVENIDA ANDRÉS FACUNDO CARBONEL TRAMO ENTRE ANTONIO ORTIZ MENA-RÍO DE JANEIRO MANZANAS(001,010-015,019-026,028)	\$ 2,065.00
Z.C.	127	CORREDOR	CORREDOR BOULEVAR ANTONIO DE MONTES BEAS Y RANGEL TRAMO ENTRE RÍO DE JANEIRO-ANTONIO ORTIZ MENA MANZANAS(022-026)	\$ 2,655.00
Z.C.	127	CORREDOR	CORREDOR DE LA AVENIDA FRANCISCO VILLA TRAMO ENTRE DE LAS AMÉRICAS-ANTONIO ORTIZ MENA MANZANAS(005-007, 018)	\$ 2,235.00
Z.H 123	130	COLONIA	FIDEL VELÁZQUEZ(010-012)	\$ 1,117.00
Z.H 128	130	COLONIA	PANAMERICANA(001-008,013-021)	\$ 1,230.00
Z.C.	130	CORREDOR	CORREDOR DE LA AVENIDA RÍO DE JANEIRO MONTES TRAMO ENTRE AVENIDA ANTONIO DE MONTES-AVENIDA FRANCISCO VILLA MANZANAS(015,016,020,021)	\$ 2,235.00
Z.C.	130	CORREDOR	CORREDOR AVENIDA ANDRÉS FACUNDO CARBONEL TRAMO ENTRE BOULEVAR ANTONIO ORTIZ MENA Y AVENIDA RÍO DE JANEIRO MANZANAS(016,021)	\$ 2,155.00
Z.C.	130	CORREDOR	CORREDOR AVENIDA ANDRÉS FACUNDO CARBONEL TRAMO ENTRE AVENIDA RÍO DE JANEIRO-AVENIDA DE LAS AMERICAS MANZANAS(002-008,013-015,018-020)	\$ 1,655.00
Z.C.	130	CORREDOR	CORREDOR BOULEVAR ANTONIO DE MONTES BEAS Y RANGEL TRAMO ENTRE AVENIDA GEORGE WASHINGTON-AVENIDA RÍO DE JANEIRO MANZANAS(001,002,006-008,010,011,018-020)	\$ 1,950.00
Z.C.	130	CORREDOR	CORREDOR DE LA AVENIDA DE LAS AMÉRICAS TRAMO ENTRE FRANCISCO VILLA-GEORGE WASHINGTON MANZANAS(001-005,010, 012-014)	\$ 1,365.00
Z.C.	130	CORREDOR	CORREDOR BOULEVAR ANTONIO DE MONTES BEAS Y RANGEL TRAMO ENTRE AVENIDA RÍO DE JANEIRO-BOULEVAR ANTONIO ORTIZ MENA MANZANAS()	\$ 2,655.00
Z.C.	130	CORREDOR	CORREDOR AVENIDA FRANCISCO VILLA TRAMO ENTRE AVENIDA DE LAS AMÉRICAS-BOULEVAR ANTONIO ORTIZ MENA MANZANAS(014-017)	\$ 2,235.00
Z.C.	130	CORREDOR	CORREDOR BOULEVAR ANTONIO DE MONTES BEAS Y RANGEL TRAMO ENTRE AVENIDA GEORGE WASHINGTON-AVENIDA RÍO DE JANEIRO MANZANAS(001,002,006-008,010,011,018-020)	\$ 1,950.00
Z.H 142	131	COLONIA	ZARCO (001-012)	\$ 1,589.00

MUNICIPIO DE CHIHUAHUA				
TABLAS DE VALORES PARA EL EJERCICIO FISCAL 2018				
VALORES UNITARIOS PARA USO DE SUELO, COLONIA/FRACCIONAMIENTO, CORREDORES, CENTRO HISTÓRICO, FRANJAS, PLAZAS, COMPLEJO INDUSTRIAL Y MERCADOS 2018				
Z.H	SECTOR	USO DE SUELO	HABITACIONAL(HAB) - COMERCIAL(COM) - INDUSTRIAL(IND)	2018 VALOR \$/M2
Z.C.	131	CORREDOR	CORREDOR DE LA AVENIDA FRANCISCO ZARCO MATEOS TRAMO ENTRE AVENIDA RICARDO FLORES MAGÓN-CALLE ERNESTO TALAVERA ESCANDON MANZANAS(009-011)	\$ 1,950.00
Z.C.	131	CORREDOR	CORREDOR DE LA AVENIDA TEÓFILO BORUNDA ORTIZ NORTE TRAMO ENTRE AVENIDA DE LA JUVENTUD LUIS DONALDO COLOSIO MURRIETA-CALLE GUADALUPE MANZANAS(004)	\$ 1,775.00
Z.C.	131	CORREDOR	CORREDOR DE LA AVENIDA TEÓFILO BORUNDA ORTIZ SUR TRAMO ENTRE CALLE GUADALUPE-AVENIDA UNIVERSIDAD MANZANAS(008)	\$ 2,350.00
Z.H 179	132	COLONIA	CONDominio OCHOA (ÁREA COMÚN)(001)	\$ 3,588.00
Z.H 157	132	COLONIA	JARDINES DEL SANTUARIO (001-006,008-018)	\$ 1,999.00
Z.C.	132	CORREDOR	CORREDOR DE LA CALLE GUADALUPE O CALLE PRESA EL GRANERO TRAMO ENTRE AVENIDA TEÓFILO BORUNDA ORTIZ- BOULEVARD ANTONIO ORTIZ MENA MANZANAS(001.002.008-018)	\$ 2,185.00
Z.C.	132	CORREDOR	CORREDOR DE LA AVENIDA TEÓFILO BORUNDA ORTIZ NORTE TRAMO ENTRE CALLE LISBOA-AVENIDA INSTITUTO POLITÉCNICO NACIONAL MANZANAS(003,017,018)	\$ 2,235.00
Z.H 164	133	COLONIA	FUENTES DEL SANTUARIO(003)	\$ 2,112.00
Z.H 157	133	COLONIA	LOMAS DEL SANTUARIO(001,002,004-020)	\$ 1,999.00
Z.C.	133	CORREDOR	CORREDOR DEL BOULEVARD ANTONIO ORTIZ MENA (ACERA ESTE) TRAMO ENTRE CALLE 24-AVENIDA INSTITUTO POLITÉCNICO NACIONAL MANZANAS(019,020)	\$ 2,770.00
Z.C.	133	CORREDOR	CORREDOR DE LA CALLE GUADALUPE O CALLE PRESA EL GRANERO TRAMO ENTRE AVENIDA TEÓFILO BORUNDA ORTIZ- BOULEVARD ANTONIO ORTIZ MENA MANZANAS(002,003,006,009,012,015,018,020)	\$ 2,185.00
Z.C.	133	CORREDOR	CORREDOR DE LA CALLE PRESA EL REJÓN TRAMO ENTRE CALLE PRESA LAS LAJAS-BOULEVARD ANTONIO ORTIZ MENA MANZANAS(001,002,004,005,007,008,010,011,017-020)	\$ 2,555.00
Z.P.	133	PLAZA Y/O COMPLEJO	PLAZA SANTA FE (ÁREA COMÚN) MANZANA (019)	\$ 3,640.00
Z.H 157	134	COLONIA	LOMAS DEL SANTUARIO (005,009,012,015,017,018,020,024)	\$ 1,999.00
Z.H 157	134	COLONIA	LOMAS DEL SANTUARIO II (025,026,028-034)	\$ 1,999.00
Z.H 64	134	COLONIA	PABLO GÓMEZ (004,008,010,034,036,037)	\$ 440.00
Z.H 112	134	FRACCIONAMIENTO	VISTAS DEL SOL (034,035)	\$ 933.00
Z.C.	134	CORREDOR	CORREDOR DEL BOULEVARD ANTONIO ORTIZ MENA (ACERA ESTE) TRAMO ENTRE CALLE 24-AVENIDA INSTITUTO POLITÉCNICO NACIONAL MANZANAS(024,025,034,036)	\$ 2,770.00
Z.C.	134	CORREDOR	CORREDOR DE LA AVENIDA INSTITUTO POLITÉCNICO NACIONAL (CALLE 28) (CALLE PRESA DE TECOMATLÁN) TRAMO ENTRE AVENIDA TEÓFILO BORUNDA ORTIZ-BOULEVARD ANTONIO ORTIZ MENA MANZANAS(010,025,026,028,031,033,034)	\$ 2,555.00

MUNICIPIO DE CHIHUAHUA				
TABLAS DE VALORES PARA EL EJERCICIO FISCAL 2018				
VALORES UNITARIOS PARA USO DE SUELO, COLONIA/FRACCIONAMIENTO, CORREDORES, CENTRO HISTÓRICO, FRANJAS, PLAZAS, COMPLEJO INDUSTRIAL Y MERCADOS 2018				
Z.H	SECTOR	USO DE SUELO	HABITACIONAL(HAB) - COMERCIAL(COM) - INDUSTRIAL(IND)	2018 VALOR \$/M2
Z.C.	134	CORREDOR	CORREDOR DE LA AVENIDA TEÓFILO BORUNDA ORTIZ NORTE TRAMO ENTRE CALLE LISBOA-AVENIDA INSTITUTO POLITÉCNICO NACIONAL MANZANAS(001)	\$ 2,235.00
Z.C.	134	CORREDOR	CORREDOR DE LA AVENIDA TEÓFILO BORUNDA ORTIZ NORTE TRAMO ENTRE AVENIDA INSTITUTO POLITÉCNICO NACIONAL-AVENIDA DE LA JUVENTUD LUIS DONALDO COLOSIO MURRIETA MANZANAS(002-004)	\$ 2,030.00
Z.H 104	139	COLONIA	SANTO NIÑO (001-021)	\$ 851.00
Z.C.	139	CORREDOR	CORREDOR DE LA CALLE JOSÉ AGUSTÍN ESCUDERO TRAMO ENTRE AVENIDA UNIVERSIDAD-CALLE 33 MANZANAS(014,015,017,019,021)	\$ 2,065.00
Z.C.	139	CORREDOR	CORREDOR DE LA CALLE MANUEL GÓMEZ MORÍN (CALLE 27) TRAMO ENTRE AVENIDA TEÓFILO BORUNDA ORTIZ-AVENIDA DIVISIÓN DEL NORTE MANZANAS(006,013,020,021)	\$ 1,415.00
Z.C.	139	CORREDOR	CORREDOR DE LA AVENIDA UNIVERSIDAD TRAMO ENTRE CALLE JOSÉ AGUSTÍN ESCUDERO-AVENIDA DIVISIÓN DEL NORTE MANZANAS(001,007,014)	\$ 3,960.00
Z.C.	139	CORREDOR	CORREDOR DE LA CALLE VICENTE RIVA PALACIO TRAMO ENTRE AVENIDA UNIVERSIDAD-CALLE MANUEL GÓMEZ MORÍN (CALLE 27) MANZANAS(001-006)	\$ 2,010.00
Z.H 130	140	COLONIA	ALTAVISTA (001-004)	\$ 1,292.00
Z.H 104	140	COLONIA	SANTO NIÑO (005-008)	\$ 851.00
Z.C.	140	CORREDOR	CORREDOR DE LA CALLE MANUEL GÓMEZ MORÍN (CALLE 27) TRAMO ENTRE AVENIDA TEÓFILO BORUNDA ORTIZ-AVENIDA DIVISIÓN DEL NORTE MANZANAS(004,008)	\$ 1,415.00
Z.C.	140	CORREDOR	CORREDOR DE LA AVENIDA UNIVERSIDAD TRAMO ENTRE CALLE JOSÉ AGUSTÍN ESCUDERO-AVENIDA DIVISIÓN DEL NORTE MANZANAS(001,005)	\$ 3,960.00
Z.C.	140	CORREDOR	CORREDOR DE LA CALLE VICENTE RIVA PALACIO TRAMO ENTRE AVENIDA UNIVERSIDAD-CALLE MANUEL GÓMEZ MORÍN (CALLE 27) MANZANAS(005-008)	\$ 2,010.00
Z.H 130	141	COLONIA	ALTAVISTA(001-008)	\$ 1,292.00
Z.C.	141	CORREDOR	CORREDOR DE LA AVENIDA DIVISIÓN DEL NORTE TRAMO ENTRE AVENIDA INSTITUTO TECNOLÓGICO DE CHIHUAHUA-AVENIDA UNIVERSIDAD MANZANAS (001,002,003,004)	\$ 1,825.00
Z.C.	141	CORREDOR	CORREDOR DE LA CALLE MANUEL GÓMEZ MORÍN (CALLE 27) TRAMO ENTRE AVENIDA TEÓFILO BORUNDA ORTIZ-AVENIDA DIVISIÓN DEL NORTE MANZANAS (004,008)	\$ 1,415.00
Z.C.	141	CORREDOR	CORREDOR DE LA AVENIDA UNIVERSIDAD TRAMO ENTRE CALLE AGUSTÍN ESCUDERO-AVENIDA DIVISIÓN DEL NORTE MANZANAS (001,005)	\$ 3,960.00
Z.C.C.	141	PLAZA Y/O COMPLEJO	ALSUPER UNIVERSIDAD MANZANA (001)	\$ 4,125.00

MUNICIPIO DE CHIHUAHUA				
TABLAS DE VALORES PARA EL EJERCICIO FISCAL 2018				
VALORES UNITARIOS PARA USO DE SUELO, COLONIA/FRACCIONAMIENTO, CORREDORES, CENTRO HISTÓRICO, FRANJAS, PLAZAS, COMPLEJO INDUSTRIAL Y MERCADOS 2018				
Z.H	SECTOR	USO DE SUELO	HABITACIONAL(HAB) - COMERCIAL(COM) - INDUSTRIAL(IND)	2018 VALOR \$/M2
Z.H 123	142	COLONIA	CIUDAD UNIVERSITARIA COLONIA MAGISTERIAL UNIVERSIDAD(001)	\$ 1,117.00
Z.C.	142	CORREDOR	CORREDOR DE LA AVENIDA DIVISIÓN DEL NORTE TRAMO ENTRE AVENIDA INSTITUTO TECNOLÓGICO DE CHIHUAHUA-AVENIDA UNIVERSIDAD MANZANAS (001)	\$ 1,825.00
Z.C.	142	CORREDOR	CORREDOR DE LA AVENIDA INSTITUTO TECNOLÓGICO DE CHIHUAHUA TRAMO ENTRE AVENIDA DIVISIÓN DEL NORTE-CALLE MERCURIO (FRESNO) MANZANAS (001)	\$ 2,655.00
Z.C.	142	CORREDOR	CORREDOR DE LA AVENIDA PASCUAL OROZCO TRAMO ENTRE AVENIDA INSTITUTO TECNOLÓGICO DE CHIHUAHUA-AVENIDA UNIVERSIDAD MANZANAS (001)	\$ 2,720.00
Z.C.	142	CORREDOR	CORREDOR DE LA AVENIDA UNIVERSIDAD TRAMO ENTRE AVENIDA DIVISIÓN DEL NORTE- AVENIDA PASCUAL OROZCO MANZANAS (001)	\$ 3,670.00
Z.H 146	143	COLONIA	ANGEL TRÍAS(001,002,011-025,056)	\$ 1,712.00
Z.H 128	143	COLONIA	PANAMERICANA(005-010)	\$ 1,230.00
Z.H 157	143	COLONIA	SAN FELIPE IV(030-041,044-047,049-053)	\$ 1,999.00
Z.H 157	143	COLONIA	SAN FELIPE V(009)	\$ 1,999.00
Z.C.	143	CORREDOR	CORREDOR DE LA CALLE ANDRÉS FACUNDO CARBONEL TRAMO ENTRE BOULEVARD ANTONIO ORTIZ MENA-AVENIDA RÍO DE JANEIRO MANZANAS (037,041)	\$ 2,065.00
Z.C.	143	CORREDOR	CORREDOR DEL BOULEVARD ANTONIO ORTIZ MENA (ACERA ESTE) TRAMO ENTRE AVENIDA DE LAS AMÉRICAS-AVENIDA FRANCISCO VILLA MANZANAS (002,013,016,018,020,022,025,056)	\$ 2,485.00
Z.C.	143	CORREDOR	CORREDOR DEL BOULEVARD ANTONIO ORTIZ MENA (ACERA OESTE) TRAMO ENTRE AVENIDA DE LAS AMÉRICAS-AVENIDA FRANCISCO VILLA MANZANAS (030-035)	\$ 2,965.00
Z.C.	143	CORREDOR	CORREDOR DEL BOULEVARD ANTONIO ORTIZ MENA (ACERA OESTE) TRAMO ENTRE AVENIDA FRANCISCO VILLA-AVENIDA ANTONIO DEZA Y ULLOA MURCIA MANZANAS (037)	\$ 3,550.00
Z.C.	143	CORREDOR	CORREDOR DE LA AVENIDA DE LAS AMÉRICAS TRAMO ENTRE AVENIDA UNIVERSIDAD-AVENIDA FRANCISCO VILLA MANZANAS (005-009,011,030,051-053,056)	\$ 2,895.00
Z.C.	143	CORREDOR	CORREDOR DE LA AVENIDA FRANCISCO VILLA TRAMO ENTRE AVENIDA DE LAS AMÉRICAS-BOULEVARD ANTONIO ORTIZ MENA MANZANAS (005-010,033-035,037-040,044-047)	\$ 2,235.00
Z.C.	143	CORREDOR	CORREDOR DE LA AVENIDA INSURGENTES TRAMO ENTRE BOULEVARD ANTONIO ORTIZ MENA-CALLE AHUEHUETE MANZANAS (002,015,019,021,023-025)	\$ 2,065.00
Z.C.	143	CORREDOR	CORREDOR DE LA CALLE RÍO DE JANEIRO TRAMO ENTRE AVENIDA FRANCISCO VILLA-AVENIDA DE LAS AMÉRICAS MANZANAS (005,006)	\$ 2,235.00

MUNICIPIO DE CHIHUAHUA				
TABLAS DE VALORES PARA EL EJERCICIO FISCAL 2018				
VALORES UNITARIOS PARA USO DE SUELO, COLONIA/FRACCIONAMIENTO, CORREDORES, CENTRO HISTÓRICO, FRANJAS, PLAZAS, COMPLEJO INDUSTRIAL Y MERCADOS 2018				
Z.H	SECTOR	USO DE SUELO	HABITACIONAL(HAB) - COMERCIAL(COM) - INDUSTRIAL(IND)	2018 VALOR \$/M2
Z.C.	143	CORREDOR	CORREDOR DE LA AVENIDA UNIVERSIDAD TRAMO ENTRE AVENIDA PASCUAL OROZCO-AVENIDA DE LAS AMÉRICAS MANZANAS(011,012)	\$ 3,550.00
Z.P.	143	PLAZA Y/O COMPLEJO	PLAZA MONARCA (ÁREA COMÚN) MANZANA (030)	\$ 3,530.00
Z.P.	143	PLAZA Y/O COMPLEJO	PLAZA SAN FELIPE MANZANA (056)	\$ 4,245.00
Z.H 78	144	COLONIA	CUARTELES(018,033-053-056,057)	\$ 550.00
Z.H 81	144	COLONIA	FRANCISCO I MADERO(015,054)	\$ 584.00
Z.H 76	144	COLONIA	INALÁMBRICA(001-014,016,017,019-029,055)	\$ 533.00
Z.H 100	144	COLONIA	ZARCO(004,018,030-032)	\$ 830.00
Z.C.	144	CORREDOR	CORREDOR DE LA AVENIDA FRANCISCO ZARCO MATE TRAMO ENTRE AVENIDA RICARDO FLORES MAGÓN-CALLE ERNESTO TALAVERA ESCANDÓN MANZANAS (001-003,020,023,025,026,027,030,031,032)	\$ 1,950.00
Z.C.	144	CORREDOR	CORREDOR AVENIDA RICARDO FLORES MAGÓN TRAMO ENTRE CALLE 46-CALLE 64 MANZANAS(011-015,017,019-021,023,024,028,029,052-054)	\$ 1,180.00
Z.H 76	145	COLONIA	CAMPESINA(040-046)	\$ 533.00
Z.H 105	145	COLONIA	GUADALUPE(001-018,026-034,047-054)	\$ 882.00
Z.H 100	145	COLONIA	ZARCO(019-021,055-057)	\$ 830.00
Z.C.	145	CORREDOR	CORREDOR DE LA AVENIDA FRANCISCO ZARCO MATE TRAMO ENTRE AVENIDA RICARDO FLORES MAGÓN-CALLE ERNESTO TALAVERA ESCANDÓN MANZANAS (019,020,056,057)	\$ 1,950.00
Z.C.	145	CORREDOR	CORREDOR DE LA CALLE MIGUELITOS (12 DE OCTUBRE) TRAMO ENTRE CALLE 28 (POLITÉCNICO NACIONAL)- CALLE 34 (GLADIOLAS)ESCANDÓN MANZANAS (026,028-031,033,046-049)	\$ 945.00
Z.C.	145	CORREDOR	CORREDOR DE LA AVENIDA POLITÉCNICO NACIONAL (CALLE 28) (CALLE PRESA DE TECOMATLÁN) TRAMO ENTRE AVENIDA FRANCISCO ZARCO-AVENIDA TEÓFILO BORUNDA MANZANAS (003,006,009,012,015,018,020,021,028,033)	\$ 1,920.00
Z.C.	145	CORREDOR	CORREDOR DE LA AVENIDA TEÓFILO BORUNDA ORTIZ NORTE TRAMO ENTRE AVENIDA DE LA JUVENTUD-LUIS DONALDO COLOSIO MURRIETA-CALLE GUADALUPE MANZANAS (032,033,043,040,041)	\$ 1,775.00
Z.H 105	146	COLONIA	GUADALUPE(001,002,005,008,021,023)	\$ 882.00
Z.H 140	146	COLONIA	ZARCO(005-020)	\$ 1,517.00
Z.C.	146	CORREDOR	CORREDOR DE LA AVENIDA FRANCISCO ZARCO MATE TRAMO ENTRE AVENIDA RICARDO FLORES MAGÓN-CALLE ERNESTO TALAVERA ESCANDÓN MANZANAS (017,018,020)	\$ 1,950.00
Z.C.	146	CORREDOR	CORREDOR DE LA AVENIDA POLITÉCNICO NACIONAL (CALLE 28) (CALLE PRESA DE TECOMATLÁN) TRAMO ENTRE AVENIDA FRANCISCO ZARCO-AVENIDA TEÓFILO BORUNDA MANZANAS (001,002,005,008,011,014,017)	\$ 1,920.00

MUNICIPIO DE CHIHUAHUA				
TABLAS DE VALORES PARA EL EJERCICIO FISCAL 2018				
VALORES UNITARIOS PARA USO DE SUELO, COLONIA/FRACCIONAMIENTO, CORREDORES, CENTRO HISTÓRICO, FRANJAS, PLAZAS, COMPLEJO INDUSTRIAL Y MERCADOS 2018				
Z.H	SECTOR	USO DE SUELO	HABITACIONAL(HAB) - COMERCIAL(COM) - INDUSTRIAL(IND)	2018 VALOR \$/M2
Z.C.	146	CORREDOR	CORREDOR DE LA AVENIDA TEÓFILO BORUNDA ORTIZ NORTE TRAMO ENTRE AVENIDA DE LA JUVENTUD-LUIS DONALDO COLOSIO MURRIETA-CALLE GUADALUPE MANZANAS(002,021)	\$ 1,775.00
Z.P.	146	PLAZA Y/O COMPLEJO	LA CANASTA 28 (ÁREA COMÚN) MANZANA (023)	\$ 1,980.00
Z.H 76	152	COLONIA	CAMPESINA(001-041,048-051)	\$ 533.00
Z.H 105	152	COLONIA	GUADALUPE(042-047,052-057,060-068,075,077,080-083,096,097)	\$ 882.00
Z.H 91	152	COLONIA	ZARCO (CERCA CAMPESINA)(058,059,069-074,076,078,079,084-093)	\$ 707.00
Z.C.	152	CORREDOR	CORREDOR AVENIDA TEÓFILO BORUNDA ORTIZ NORTE TRAMO ENTRE DE LA AVENIDA DE LA JUVENTUD-LUIS DONALDO COLOSIO MURRIETA-CALLE GUADALUPE MANZANAS (001-003,022-025)	\$ 1,775.00
Z.C.	152	CORREDOR	CORREDOR DE LA AVENIDA FRANCISCO ZARCO MATEOS TRAMO ENTRE AVENIDA RICARDO FLORES MAGÓN-CALLE ERNESTO TALAVERA ESCANDÓN MANZANAS (087-092)	\$ 1,950.00
Z.C.	152	CORREDOR	CORREDOR DE LA CALLE MIGUELITOS (CALLE 12 DE OCTUBRE) TRAMO ENTRE CALLE 34(CALLE GLADIOLAS)- CALLE 66 (CALLE LIRIOS) MANZANAS (032-046)	\$ 945.00
Z.H 58	153	COLONIA	BEGONIAS(027,028)	\$ 380.00
Z.H 49	153	COLONIA	CAMPESINA NUEVA(001-018,026,029-066,068-072)	\$ 320.00
Z.H 71	153	FRACCIONAMIENTO	SALUD (021,022,024,025)	\$ 480.00
Z.H 91	153	COLONIA	ZARCO (CERCA CAMPESINA)(019,020)	\$ 707.00
Z.C.	153	CORREDOR	CORREDOR DE LA AVENIDA DE LA JUVENTUD-LUIS DONALDO COLOSIO MURRIETA ACERA ESTE TRAMO ENTRE AVENIDA SILVESTRE TERRAZAS-AVENIDA TEÓFILO BORUNDA ORTIZ MANZANAS (026-029)	\$ 1,305.00
Z.C.	153	CORREDOR	CORREDOR DE LA CALLE MIGUELITOS (CALLE 12 DE OCTUBRE) TRAMO ENTRE CALLE 66 (CALLE LIRIOS)- AVENIDA DE LA JUVENTUD-LUIS DONALDO COLOSIO MURRIETA MANZANAS (028,029,031,033,035,037,039,041,043,045,047,049,051,056,057,059,071)	\$ 660.00
Z.C.	153	CORREDOR	CORREDOR DE LA AVENIDA SILVESTRE TERRAZAS TRAMO ENTRE AVENIDA RICARDO FLORES MAGÓN-CALLE 90 (GLORIETA) MANZANAS (001-004,017,018,021,022,024,026-028,030,032,034,036,061-066,069)	\$ 1,070.00
Z.C.C.	153	PLAZA Y/O COMPLEJO	ALSUPER CAMPESINA MANZANA (057)	\$ 835.00
Z.M.	153	PLAZA Y/O COMPLEJO	MULTIMERCADO ZARCO (ÁREA COMÚN) MANZANA(062,068)	\$ 1,415.00
Z.H 76	155	COLONIA	CAMPESINA(001-020,022-032,034-068,071,072)	\$ 533.00
Z.C.	155	CORREDOR	CORREDOR DE LA AVENIDA DE LA JUVENTUD-LUIS DONALDO COLOSIO MURRIETA (ACERA ESTE) TRAMO ENTRE AVENIDA SILVESTRE TERRAZAS-AVENIDA TEÓFILO BORUNDA ORTIZ MANZANAS (022-025,027,029,032,036,037)	\$ 1,305.00

MUNICIPIO DE CHIHUAHUA				
TABLAS DE VALORES PARA EL EJERCICIO FISCAL 2018				
VALORES UNITARIOS PARA USO DE SUELO, COLONIA/FRACCIONAMIENTO, CORREDORES, CENTRO HISTÓRICO, FRANJAS, PLAZAS, COMPLEJO INDUSTRIAL Y MERCADOS 2018				
Z.H	SECTOR	USO DE SUELO	HABITACIONAL(HAB) - COMERCIAL(COM) - INDUSTRIAL(IND)	2018 VALOR \$/M2
Z.C.	155	CORREDOR	CORREDOR DE LA CALLE MIGUELITOS (CALLE 12 DE OCTUBRE) TRAMO ENTRE CALLE 66 (CALLE LIRIOS)-AVENIDA DE LA JUVENTUD-LUIS DONALDO COLOSIO MURRIETA MANZANAS (017-020,022-024,026,028,031,035,040,045,050,055,059,064,072)	\$ 660.00
Z.C.	155	CORREDOR	CORREDOR DE LA AVENIDA TEÓFILO BORUNDA ORTIZ (NORTE) TRAMO ENTRE AVENIDA DE LA JUVENTUD-LUIS DONALDO COLOSIO MURRIETA-CALLE GUADALUPE MANZANAS (001-004,036,041,046,051,056,060,065)	\$ 1,775.00
Z.H 49	157	COLONIA	CAMPESINA NUEVA(001-011,013-027,029-051)	\$ 320.00
Z.H 58	157	COLONIA	BEGONIAS(028)	\$ 380.00
Z.C.	157	CORREDOR	CORREDOR DE LA AVENIDA DE LA JUVENTUD-LUIS DONALDO COLOSIO MURRIETA (ACERA OESTE) TRAMO ENTRE AVENIDA TEÓFILO BORUNDA ORTIZ-AVENIDA SILVESTRE TERRAZAS MANZANAS (001,028-034,045-048,051)	\$ 2,360.00
Z.C.	157	CORREDOR	CORREDOR DE LA AVENIDA SILVESTRE TERRAZAS TRAMO ENTRE CALLE 90 (GLORIETA)-CALLE 120 MANZANAS (001)	\$ 710.00
Z.C.	157	CORREDOR	CORREDOR DE LA AVENIDA TEÓFILO BORUNDA ORTIZ NORTE TRAMO ENTRE AVENIDA DE LA JUVENTUD-LUIS DONALDO COLOSIO MURRIETA-U.V.M. MANZANAS (041,050,051)	\$ 1,180.00
Z.H 37	158	COLONIA	ALFREDO CHÁVEZ(002,005-007,009-011,014,015,019,020,022-027,029-034,036-046,063-069,073-076)	\$ 220.00
Z.H 49	158	COLONIA	CAMPESINA NUEVA(003,007,008,012,013,016-018,069,080,081)	\$ 320.00
Z.H 39	158	COLONIA	PEÑA BLANCA(047-062,070-072,083)	\$ 250.00
Z.H 42	158	COLONIA	RAMÓN REYES(005,009,014,080)	\$ 270.00
Z.C.	158	CORREDOR	CORREDOR AVENIDA SILVESTRE TERRAZAS TRAMO ENTRE CALLE 90 (GLORIETA)-CALLE 120 MANZANAS (001-003,077,080,081)	\$ 710.00
Z.C.	158	CORREDOR	CORREDOR AVENIDA TEÓFILO BORUNDA ORTIZ (NORTE) TRAMO ENTRE AVENIDA DE LA JUVENTUD-LUIS DONALDO COLOSIO MURRIETA-U.V.M. MANZANAS (052)	\$ 1,180.00
Z.P.	158	PLAZA Y/O COMPLEJO	PLAZA LA SIERRA (ÁREA COMÚN) MANZANA (080)	\$ 1,415.00
Z.C.C.	158	PLAZA Y/O COMPLEJO	ALSUPER LOS PINOS MANZANA (081)	\$ 1,415.00
Z.C.C.	158	PLAZA Y/O COMPLEJO	SORIANA LA SIERRA MANZANA (080)	\$ 1,415.00
Z.H 155	159	FRACCIONAMIENTO	ANDALUCÍA (050-062)	\$ 1,937.00
Z.H 167	159	FRACCIONAMIENTO	ALMERÍA (010)	\$ 2,255.00
Z.H 163	159	FRACCIONAMIENTO	ANKARA (221-231)	\$ 2,071.00
Z.H 160	159	FRACCIONAMIENTO	BALEARES (075-084)	\$ 2,030.00
Z.H 160	159	FRACCIONAMIENTO	CATALUÑA I Y III (066-070,085)	\$ 2,030.00
Z.H 150	159	FRACCIONAMIENTO	CERRADA BAENA I Y II (021-026)	\$ 1,814.00
Z.H 150	159	FRACCIONAMIENTO	CERRADA CASTILLA (001-009)	\$ 1,814.00

MUNICIPIO DE CHIHUAHUA				
TABLAS DE VALORES PARA EL EJERCICIO FISCAL 2018				
VALORES UNITARIOS PARA USO DE SUELO, COLONIA/FRACCIONAMIENTO, CORREDORES, CENTRO HISTÓRICO, FRANJAS, PLAZAS, COMPLEJO INDUSTRIAL Y MERCADOS 2018				
Z.H	SECTOR	USO DE SUELO	HABITACIONAL(HAB) - COMERCIAL(COM) - INDUSTRIAL(IND)	2018 VALOR \$/M2
Z.H 151	159	FRACCIONAMIENTO	CERRADA NAVARRA (031-043)	\$ 1,866.00
Z.H 150	159	FRACCIONAMIENTO	CERRADA RIOJA (011-017)	\$ 1,814.00
Z.H 151	159	FRACCIONAMIENTO	PENINSULA (ÁREA COMÚN)(085-089)	\$ 1,866.00
Z.H 150	159	FRACCIONAMIENTO	RINCÓN DE LAS FLORES (071-074)	\$ 1,814.00
Z.H 160	159	FRACCIONAMIENTO	ANDARES (201-203)	\$ 2,030.00
Z.H 148	159	FRACCIONAMIENTO	VERANDAH (064)(ÁREA COMÚN)	\$ 1,784.00
Z.H 160	159	COLONIA	VISTAS DEL RELIZ II(100)	\$ 2,030.00
Z.H 166	159	COLONIA	CASTILLA RELIZ(210-216)	\$ 2,224.00
Z.H 166	159	COLONIA	MONDELLO RESIDENCIAL(018-020)	\$ 2,224.00
Z.H 70	159	COLONIA	VALOR DE SECTOR	\$ 472.00
Z.H 162	159	COLONIA	RESERVA DEL PARQUE(098,151-191)	\$ 2,070.00
Z.C.	159	CORREDOR	CORREDOR AVENIDA TEÓFILO BORUNDA ORTIZ (NORTE) TRAMO ENTRE AVENIDA DE LA JUVENTUD-LUIS DONALDO COLOSIO MURRIETA-U.V.M. MANZANAS (085,091,098,100,199)	\$ 1,180.00
Z.P.	159	PLAZA Y/O COMPLEJO	PLAZA ANDARES MANZANA (200)	\$ 2,790.00
Z.P.	159	PLAZA Y/O COMPLEJO	PLAZA CR1 (ÁREA COMÚN) MANZANA (217)	\$ 2,460.00
Z.P.	159	PLAZA Y/O COMPLEJO	PLAZA CR2 (ÁREA COMÚN)MANZANA (218)	\$ 2,460.00
Z.P.	159	PLAZA Y/O COMPLEJO	VISTAS DEL RELIZ I Y II MANZANAS (100,101)	\$ 2,240.00
Z.P.	159	PLAZA Y/O COMPLEJO	PLAZA LAS FLORES MANZANA (071)	\$ 2,460.00
Z.H 144	160	COLONIA	VANCOUVER	\$ 1,691.00
Z.H 144	160	COLONIA	HACIENDA VICTORIA(231-234)	\$ 1,691.00
Z.H 144	160	FRACCIONAMIENTO	HACIENDA CAMILA (032-040)	\$ 1,691.00
Z.H 144	160	FRACCIONAMIENTO	HACIENDA CARLOTA (016-031)	\$ 1,691.00
Z.H 144	160	FRACCIONAMIENTO	HACIENDA SOFÍA (043-048)	\$ 1,691.00
Z.H 70	160	COLONIA	VALOR DE SECTOR	\$ 472.00
Z.H 144	160	FRACCIONAMIENTO	MONTEVERDE I, II (051-077,128-179)	\$ 1,691.00
Z.H 144	160	FRACCIONAMIENTO	HACIENDA ISABELLA I Y II (001-015)	\$ 1,691.00
Z.H 144	160	FRACCIONAMIENTO	HACIENDA LORETO (191-195)	\$ 1,691.00
Z.H 156	160	COLONIA	SERATTA 36 ETAPA I Y III(201-207,211-215)	\$ 1,948.00
Z.H 144	160	FRACCIONAMIENTO	VILLA SANTA LUCÍA (081-088)	\$ 1,691.00
Z.C.	160	CORREDOR	CORREDOR DE LA AVENIDA TEÓFILO BORUNDA ORTIZ (NORTE) TRAMO ENTRE AVENIDA DE LA JUVENTUD-LUIS DONALDO COLOSIO MURRIETA-U.V.M. MANZANAS (099)	\$ 1,180.00
Z.P.	160	PLAZA Y/O COMPLEJO	PLAZA MONTEVERDE MANZANA (156)	\$ 2,245.00
Z.P.	160	PLAZA Y/O COMPLEJO	PLAZA HACIENDAS DEL REAL (ÁREA COMÚN) MANZANA (002)	\$ 2,245.00
Z.H 104	161	COLONIA	SANTO NIÑO(001-016)	\$ 851.00
Z.C.	161	CORREDOR	CORREDOR DE LA AVENIDA INSTITUTO TECNOLÓGICO DE CHIHUAHUA TRAMO ENTRE AVENIDA TEÓFILO BORUNDA ORTIZ-AVENIDA DIVISIÓN DEL NORTE MANZANAS(006,009,011,016)	\$ 2,235.00

MUNICIPIO DE CHIHUAHUA				
TABLAS DE VALORES PARA EL EJERCICIO FISCAL 2018				
VALORES UNITARIOS PARA USO DE SUELO, COLONIA/FRACCIONAMIENTO, CORREDORES, CENTRO HISTÓRICO, FRANJAS, PLAZAS, COMPLEJO INDUSTRIAL Y MERCADOS 2018				
Z.H	SECTOR	USO DE SUELO	HABITACIONAL(HAB) - COMERCIAL(COM) - INDUSTRIAL(IND)	2018 VALOR \$/M2
Z.C.	161	CORREDOR	CORREDOR DE LA CALLE JOSÉ AGUSTÍN ESCUDERO TRAMO ENTRE AVENIDA UNIVERSIDAD-CALLE 33 MANZANAS(001,003,005,006)	\$ 2,065.00
Z.C.	161	CORREDOR	CORREDOR DE LA CALLE MANUEL GÓMEZ MORÍN (CALLE 27) TRAMO ENTRE AVENIDA TEÓFILO BORUNDA ORTIZ-AVENIDA DIVISIÓN DEL NORTE MANZANAS(001,002,007,012,013)	\$ 1,415.00
Z.C.	161	CORREDOR	CORREDOR DE LA AVENIDA TEÓFILO BORUNDA ORTIZ NORTE TRAMO ENTRE AVENIDA INSTITUTO TECNOLÓGICO DE CHIHUAHUA-AVENIDA UNIVERSIDAD MANZANAS(013-016)	\$ 3,065.00
Z.H 133	162	COLONIA	ALTAVISTA(021-024,026-028,030-032,034-038)	\$ 1,333.00
Z.H 104	162	COLONIA	SANTO NIÑO(001-020,025,029,033)	\$ 851.00
Z.C.	162	CORREDOR	CORREDOR DE LA AVENIDA DIVISIÓN DEL NORTE TRAMO ENTRE AVENIDA UNIVERSIDAD-CALLE JUAN ANTONIO TRASVIÑA Y RETES MANZANAS(024,028,032,038)	\$ 1,825.00
Z.C.	162	CORREDOR	CORREDOR DE LA AVENIDA INSTITUTO TECNOLÓGICO DE CHIHUAHUA TRAMO ENTRE AVENIDA TEÓFILO BORUNDA ORTIZ-AVENIDA DIVISIÓN DEL NORTE MANZANAS(016-024)	\$ 2,235.00
Z.C.	162	CORREDOR	CORREDOR DE LA CALLE JOSÉ AGUSTÍN ESCUDERO TRAMO ENTRE AVENIDA UNIVERSIDAD-CALLE 33 MANZANAS(013-016)	\$ 2,065.00
Z.C.	162	CORREDOR	CORREDOR DE LA CALLE MANUEL GÓMEZ MORÍN (CALLE 27) TRAMO ENTRE AVENIDA TEÓFILO BORUNDA ORTIZ-AVENIDA DIVISIÓN DEL NORTE MANZANAS(001,002,006,012,013,033,035,036-038)	\$ 1,415.00
Z.C.	162	CORREDOR	CORREDOR DE LA CALLE VICENTE RIVA PALACIO TRAMO ENTRE CALLE MANUEL GÓMEZ MORÍN (CALLE 27)-AVENIDA INSTITUTO TECNOLÓGICO DE CHIHUAHUA MANZANAS(001,003,004,018,019,025,029,033)	\$ 2,010.00
Z.H 115	164	COLONIA	CARLOS GUIZAR HERNÁNDEZ (006,007,019,047)	\$ 994.00
Z.H 127	164	COLONIA	LA CIMA (013-015,020,021,028,046,050,051)	\$ 1,210.00
Z.H 123	164	FRACCIONAMIENTO	MAGISTERIAL UNIVERSIDAD (001-005,008-012,016-019,022-045,048,049,051-054)	\$ 1,117.00
Z.H 123	164	FRACCIONAMIENTO	NIEVES RESIDENCIAL (044)	\$ 1,117.00
Z.C.	164	CORREDOR	CORREDOR DE LA AVENIDA AGUSTÍN MELGAR TRAMO ENTRE AVENIDA UNIVERSIDAD-INSTITUTO TECNOLÓGICO DE CHIHUAHUA MANZANAS(001-005,048)	\$ 1,530.00
Z.C.	164	CORREDOR	CORREDOR DE LA AVENIDA INSTITUTO TECNOLÓGICO DE CHIHUAHUA TRAMO ENTRE AVENIDA DIVISIÓN DEL NORTE-CALLE MERCURIO (FRESNO) MANZANAS(005,011,043,044)	\$ 2,655.00
Z.C.	164	CORREDOR	CORREDOR DE LA AVENIDA PASCUAL OROZCO TRAMO ENTRE AVENIDA INSTITUTO TECNOLÓGICO DE CHIHUAHUA -AVENIDA UNIVERSIDAD MANZANAS(033-035,044,045,049,051,052)	\$ 2,720.00

MUNICIPIO DE CHIHUAHUA				
TABLAS DE VALORES PARA EL EJERCICIO FISCAL 2018				
VALORES UNITARIOS PARA USO DE SUELO, COLONIA/FRACCIONAMIENTO, CORREDORES, CENTRO HISTÓRICO, FRANJAS, PLAZAS, COMPLEJO INDUSTRIAL Y MERCADOS 2018				
Z.H	SECTOR	USO DE SUELO	HABITACIONAL(HAB) - COMERCIAL(COM) - INDUSTRIAL(IND)	2018 VALOR \$/M2
Z.C.	164	CORREDOR	CORREDOR DE LA AVENIDA UNIVERSIDAD TRAMO ENTRE AVENIDA PASCUAL OROZCO-AVENIDA DE LAS AMÉRICAS MANZANAS(010,016,022,029,033,048)	\$ 3,550.00
Z.C.C.	164	PLAZA Y/O COMPLEJO	SORIANA UNIVERSIDAD MANZANA (048)	\$ 4,235.00
Z.H 91	169	COLONIA	10 DE MAYO (003-008)	\$ 707.00
Z.H 69	169	COLONIA	INDUSTRIAL (027)	\$ 461.00
Z.H 104	169	COLONIA	SANTO NIÑO (013,018-026)	\$ 851.00
Z.H 100	169	COLONIA	SILVINO RODRÍGUEZ (ABELARDO RODRÍGUEZ) (001,002,009-017)	\$ 830.00
Z.C.	169	CORREDOR	CORREDOR DE LA AVENIDA CARLOS PACHECO VILLALOBOS (ANTES FERROCARRIL) TRAMO ENTRE AVENIDA TEÓFILO BORUNDA ORTIZ-AVENIDA AGUSTÍN MELGAR MANZANAS (002,020,027)	\$ 875.00
Z.C.	169	CORREDOR	CORREDOR DE LA AVENIDA DIVISIÓN DEL NORTE TRAMO ENTRE FFCC-NACIONALES DE MEXICO MANZANAS (001,002,010-012)	\$ 1,950.00
Z.C.	169	CORREDOR	CORREDOR DE LA AVENIDA INSTITUTO TECNOLÓGICO DE CHIHUAHUA TRAMO ENTRE AVENIDA TEÓFILO BORUNDA ORTIZ-AVENIDA DIVISIÓN DEL NORTE MANZANAS (002,012-018,021,023,024)	\$ 2,235.00
Z.C.	169	CORREDOR	CORREDOR DE LA AVENIDA INSTITUTO TECNOLÓGICO DE CHIHUAHUA TRAMO ENTRE AVENIDA DIVISIÓN DEL NORTE-CALLE MERCURIO (FRESNO) MANZANAS (005,011,043,044)	\$ 2,655.00
Z.C.	169	CORREDOR	CORREDOR DE LA AVENIDA TEÓFILO BORUNDA ORTIZ NORTE TRAMO ENTRE PERIFÉRICO VICENTE LOMBARDO TOLEDANO-AVENIDA INSTITUTO TECNOLÓGICO DE CHIHUAHUA MANZANAS(020,024-027)	\$ 1,070.00
Z.H 52	170	COLONIA	NOMBRE DE DIOS (PLANTA TERMOELÉCTRICA) (001-005,009)	\$ 349.00
Z.H 100	170	COLONIA	UNIDAD TECNOLÓGICO (010-013,015,016,019,020,022,025-027)	\$ 830.00
Z.C.	170	CORREDOR	CORREDOR DE LA AVENIDA AGUSTÍN MELGAR TRAMO ENTRE AVENIDA INSTITUTO TECNOLÓGICO DE CHIHUAHUA-AVENIDA HEROICO COLEGIO MILITAR MANZANAS (004,005,009,010,011)	\$ 895.00
Z.C.	170	CORREDOR	CORREDOR DE LA AVENIDA CARLOS PACHECO VILLALOBOS (ANTES FERROCARRIL) TRAMO ENTRE AVENIDA TEOFILO BORUNDA ORTIZ-AVENIDA AGUSTIN MELGAR MANZANAS (022)	\$ 875.00
Z.C.	170	CORREDOR	CORREDOR DE LA AVENIDA DE LAS INDUSTRIAS TRAMO ENTRE AVENIDA AGUSTÍN MELGAR-AVENIDA JUAN ESCUTIA MANZANAS (001,002,004,009)	\$ 1,210.00
Z.C.	170	CORREDOR	CORREDOR DE LA AVENIDA INSTITUTO TECNOLÓGICO DE CHIHUAHUA TRAMO ENTRE AVENIDA DIVISIÓN DEL NORTE-CALLE MERCURIO (FRESNO) MANZANAS (001,003,005,010,012,015,016,019)	\$ 2,655.00

MUNICIPIO DE CHIHUAHUA				
TABLAS DE VALORES PARA EL EJERCICIO FISCAL 2018				
VALORES UNITARIOS PARA USO DE SUELO, COLONIA/FRACCIONAMIENTO, CORREDORES, CENTRO HISTÓRICO, FRANJAS, PLAZAS, COMPLEJO INDUSTRIAL Y MERCADOS 2018				
Z.H	SECTOR	USO DE SUELO	HABITACIONAL(HAB) - COMERCIAL(COM) - INDUSTRIAL(IND)	2018 VALOR \$/M2
Z.C.	170	CORREDOR	CORREDOR DE LA CALLE MERCURIO TRAMO ENTRE AVENIDA HEROICO COLEGIO MILITAR-AVENIDA INSTITUTO TECNOLÓGICO DE CHIHUAHUA MANZANAS (001,002)	\$ 1,070.00
Z.H 115	171	COLONIA	COSMOS(005,006)	\$ 994.00
Z.H 115	171	FRACCIONAMIENTO	MANANTIALES (003)	\$ 994.00
Z.H 52	171	COLONIA	NOMBRE DE DIOS ZONA INDUSTRIAL(001-004)	\$ 349.00
Z.H 130	171	FRACCIONAMIENTO	PRIVANZA SAN ÁNGEL (011-014)	\$ 1,292.00
Z.C.	171	CORREDOR	CORREDOR DE LA AVENIDA DE LAS INDUSTRIAS TRAMO ENTRE AVENIDA AGUSTÍN MELGAR-AVENIDA JUAN ESCUTIA MANZANAS (001-004)	\$ 1,210.00
Z.C.	171	CORREDOR	CORREDOR DE LA CALLE MERCURIO TRAMO ENTRE AVENIDA HEROICO COLEGIO MILITAR-AVENIDA TECNOLÓGICO MANZANAS (003,004)	\$ 1,070.00
Z.C.	171	CORREDOR	CORREDOR DE LA CALLE PINO TRAMO ENTRE CALLE COSMOS-VÍAS FFCC MANZANAS (001-004)	\$ 995.00
Z.C.	171	CORREDOR	CORREDOR DE LA CALLE SICOMORO TRAMO ENTRE DERECHO DE VIA FFCC-CALLE COSMOS (AMÉRICA LATINA) MANZANAS (001,002,005,006)	\$ 1,210.00
Z.H 115	172	COLONIA	ABRAHAM GONZÁLEZ (NORTE)(001-003,005-009,033,034)	\$ 994.00
Z.H 115	172	FRACCIONAMIENTO	GRANJAS (MITLA) (003)	\$ 994.00
Z.H 115	172	COLONIA	SATÉLITE(010,012-019,021-027,029,030)	\$ 994.00
Z.C.	172	CORREDOR	CORREDOR DE LA AVENIDA INSTITUTO TECNOLÓGICO DE CHIHUAHUA TRAMO ENTRE CALLE MERCURIO(CALLE FRESNO)-IGNACIO ZARAGOZA MANZANAS (001,006,010,012,015,018,023,025)	\$ 2,625.00
Z.C.	172	CORREDOR	CORREDOR DE LA CALLE MERCURIO TRAMO ENTRE AVENIDA HEROICO COLEGIO MILITAR-AVENIDA TECNOLÓGICO MANZANAS (025-027)	\$ 1,070.00
Z.C.	172	CORREDOR	CORREDOR DE LA CALLE PINO TRAMO ENTRE AVENIDA TECNOLÓGICO-CALLE COSMOS MANZANAS (006-010,030)	\$ 1,005.00
Z.H 69	174	COLONIA	FERROCARRILERA(014)	\$ 461.00
Z.H 69	174	COLONIA	INDUSTRIAL(002-013,015-040,056-065)	\$ 461.00
Z.H 81	174	COLONIA	LA JUNTA(041-055)	\$ 584.00
Z.C.	174	CORREDOR	CORREDOR DE LA AVENIDA CARLOS PACHECO (ANTES FERROCARRIL) TRAMO ENTRE AVENIDA TEÓFILO BORUNDA ORTIZ-AGUSTÍN MELGAR MANZANAS (002-014,066,067)	\$ 895.00
Z.C.	174	CORREDOR	CORREDOR DE LA AVENIDA ESTADO DE HIDALGO TRAMO ENTRE CALLE JOSÉ AGUSTÍN ESCUDERO-CALLE YUCATÁN MANZANAS (002-015,017-028)	\$ 855.00
Z.C.	174	CORREDOR	CORREDOR DE LA AVENIDA DE LA JUNTA (AVENIDA JESÚS LUJÁN GUTIÉRREZ) TRAMO ENTRE CALLE TAMAULIPAS-AVENIDA TEOFILO BORUNDA ORTIZ MANZANAS (029-049,056,057,060-065)	\$ 835.00
Z.C.	174	CORREDOR	CORREDOR DE LA AVENIDA TEÓFILO BORUNDA ORTIZ NORTE TRAMO ENTRE PERIFÉRICO VICENTE LOMBARDO TOLEDANO-AVENIDA TECNOLÓGICO MANZANAS (065,073)	\$ 1,070.00

MUNICIPIO DE CHIHUAHUA				
TABLAS DE VALORES PARA EL EJERCICIO FISCAL 2018				
VALORES UNITARIOS PARA USO DE SUELO, COLONIA/FRACCIONAMIENTO, CORREDORES, CENTRO HISTÓRICO, FRANJAS, PLAZAS, COMPLEJO INDUSTRIAL Y MERCADOS 2018				
Z.H	SECTOR	USO DE SUELO	HABITACIONAL(HAB) - COMERCIAL(COM) - INDUSTRIAL(IND)	2018 VALOR \$/M2
Z.H 80	176	FRACCIONAMIENTO	ANGELES (004,016-018)	\$ 580.00
Z.H 52	176	COLONIA	NOMBRE DE DIOS(001-003,005,012,015,016)	\$ 349.00
Z.H 69	176	FRACCIONAMIENTO	REFORMA (007-051)	\$ 461.00
Z.H 69	176	COLONIA	RINCON COLONIAL(016)	\$ 461.00
Z.H 81	176	COLONIA	SAN GUILLERMO(016)	\$ 584.00
Z.C.	176	CORREDOR	CORREDOR DE LA AVENIDA AGUSTÍN MELGAR TRAMO ENTRE AVENIDA TECNOLÓGICO-AVENIDA HEROICO COLEGIO MILITAR MANZANAS (012,015)	\$ 895.00
Z.C.	176	CORREDOR	CORREDOR DE LA AVENIDA HEROICO COLEGIO MILITAR TRAMO ENTRE CALLE YUCATÁN-CALLE DEL ÁNGEL MANZANAS (015,016)	\$ 1,180.00
Z.C.	176	CORREDOR	CORREDOR DE LA AVENIDA HEROICO COLEGIO MILITAR TRAMO ENTRE CALLE DEL ÁNGEL-AVENIDA JUAN ESCUTIA MANZANAS (001,002)	\$ 945.00
Z.C.	176	CORREDOR	CORREDOR DE LA CALLE MERCURIO TRAMO ENTRE AVENIDA HEROICO COLEGIO MILITAR-AVENIDA TECNOLÓGICO MANZANAS (003,007,013-016)	\$ 1,070.00
Z.P.	176	PLAZA Y/O COMPLEJO	PLAZA TEC (ÁREA COMÚN) MANZANA (016)	\$ 1,415.00
Z.H 164	177	COLONIA	FUENTES DEL SANTUARIO(007,011,015)	\$ 2,112.00
Z.H 126	177	COLONIA	MIRADOR(001-006,008-010,012-014,016-018,021)	\$ 1,200.00
Z.C.	177	CORREDOR	CORREDOR DE LA CALLE 24 TRAMO ENTRE CALLE BERNARDO O HIGGINS-CALLE PEKIN MANZANAS (004,007,008,011,012,015,016)	\$ 2,235.00
Z.C.	177	CORREDOR	CORREDOR DE LA AVENIDA MIRADOR TRAMO ENTRE CALLE LISBOA-CALLE BOMBAY MANZANAS (001,003,006,010,014,018)	\$ 1,415.00
Z.H 164	178	COLONIA	FUENTES DEL SANTUARIO(001,005,009,013)	\$ 2,112.00
Z.H 126	178	COLONIA	MIRADOR(002-004,006-008,010-012,014-016)	\$ 1,200.00
Z.C.	178	CORREDOR	CORREDOR DE LA CALLE 24 TRAMO ENTRE CALLE PEKIN-CALLE LISBOA MANZANAS (001,002,005,006,009,010,013,014)	\$ 2,235.00
Z.C.	178	CORREDOR	CORREDOR DE LA AVENIDA MIRADOR TRAMO ENTRE CALLE LISBOA-CALLE BOMBAY MANZANAS (004,008,012,016)	\$ 1,415.00
Z.H 100	179	FRACCIONAMIENTO	JUNTA DE LOS RÍOS I Y II (006,011-014,021,024-026,035-046)	\$ 830.00
Z.H 81	179	COLONIA	LA JUNTA(001-005,007-010,015-020,022,023,027,028,030,031,033)	\$ 584.00
Z.H 52	179	COLONIA	NOMBRE DE DIOS(047,048)	\$ 349.00
Z.C.	179	CORREDOR	CORREDOR DE LA AVENIDA AGUSTÍN MELGAR TRAMO ENTRE AVENIDA TECNOLÓGICO-HERICO COLEGIO MILITAR MANZANAS (047,048)	\$ 895.00
Z.C.	179	CORREDOR	CORREDOR DE LA AVENIDA CARLOS PACHECO (ANTES FERROCARRIL) TRAMO ENTRE AVENIDA TEÓFILO BORUNDA ORTIZ-AVENIDA AGUSTÍN MELGAR MANZANAS(003,012,021,025,026)	\$ 895.00
Z.C.	179	CORREDOR	CORREDOR DE LA AVENIDA ESTADO DE HIDALGO TRAMO ENTRE CALLE JOSÉ AGUSTÍN ESCUDERO-CALLE YUCATÁN MANZANAS (001-003)	\$ 855.00

MUNICIPIO DE CHIHUAHUA				
TABLAS DE VALORES PARA EL EJERCICIO FISCAL 2018				
VALORES UNITARIOS PARA USO DE SUELO, COLONIA/FRACCIONAMIENTO, CORREDORES, CENTRO HISTÓRICO, FRANJAS, PLAZAS, COMPLEJO INDUSTRIAL Y MERCADOS 2018				
Z.H	SECTOR	USO DE SUELO	HABITACIONAL(HAB) - COMERCIAL(COM) - INDUSTRIAL(IND)	2018 VALOR \$/M2
Z.C.	179	CORREDOR	CORREDOR DE LA AVENIDA HEROICO COLEGIO MILITAR TRAMO ENTRE CALLE YUCATÁN-CALLE DEL ÁNGEL MANZANAS (006,013,014,024,035,037,044,048)	\$ 1,180.00
Z.C.	179	CORREDOR	CORREDOR DE LA AVENIDA DE LA JUNTA (AVENIDA JESÚS LUJÁN GUTIÉRREZ) TRAMO ENTRE CALLE TAMAULIPAS-AVENIDA TEÓFILO BORUNDA ORTIZ MANZANAS (007,009)	\$ 835.00
Z.C.	179	CORREDOR	CORREDOR DE LA VIALIDAD SACRAMENTO TRAMO ENTRE CALLE ESTADO DE YUCATÁN-CALLE ESTADO DE TABASCO MANZANAS (030,031,033,034)	\$ 1,120.00
Z.H 98	180	FRACCIONAMIENTO	ARCADIAS (002,004,020)	\$ 760.00
Z.H 60	180	COLONIA	BARRIO DEL NORTE(003)	\$ 400.00
Z.H 60	180	COLONIA	EL VALLECITO(001,002)	\$ 400.00
Z.H 97	180	COLONIA	JUNTA DE LOS RÍOS(003-006,014-033,035,037,038,042,043)	\$ 759.00
Z.H 83	180	FRACCIONAMIENTO	SAN JUAN BAUTISTA (003,037,042)	\$ 600.00
Z.C.	180	CORREDOR	CORREDOR DE LA AVENIDA HEROICO COLEGIO MILITAR TRAMO ENTRE CALLE YUCATÁN-CALLE DEL ÁNGEL MANZANAS (001,002,004)	\$ 1,180.00
Z.C.	180	CORREDOR	CORREDOR DE LA VIALIDAD SACRAMENTO TRAMO ENTRE CALLE LUIS ESTAVILLO MUÑOZ-CALLE ESTADO DE YUCATÁN MANZANAS (018,019,028,033,042)	\$ 1,120.00
Z.H 60	181	COLONIA	BARRIO DEL NORTE(003,005,006,008,009,010,011,014,022,027,028,029)	\$ 400.00
Z.H 81	181	COLONIA	LINCE I Y II(003,007,012-018,025)	\$ 584.00
Z.H 52	181	COLONIA	NOMBRE DE DIOS (TEC)(002,014,022,032-034)	\$ 349.00
Z.H 118	181	FRACCIONAMIENTO	RINCÓN DEL ÁRCANGEL (014,019,035)	\$ 1,056.00
Z.H 118	181	FRACCIONAMIENTO	RINCONES DEL SACRAMENTO (004,036-038)	\$ 1,056.00
Z.H 91	181	COLONIA	SAN FRANCISCO (NOMBRE DE DIOS)(003,021,022,025,026)	\$ 707.00
Z.H 83	181	COLONIA	SAN JUAN BAUTISTA(014,029)	\$ 600.00
Z.H 69	181	FRACCIONAMIENTO	SAN MARCOS (005)	\$ 461.00
Z.H 85	181	FRACCIONAMIENTO	SAN RENÉ (022-026)	\$ 646.00
Z.H 76	181	COLONIA	VISTAS DEL SACRAMENTO(030,031,033)	\$ 533.00
Z.C.	181	CORREDOR	CORREDOR AVENIDA HEROICO COLEGIO MILITAR TRAMO ENTRE CALLE ESTADO DE YUCATÁN-CALLE DEL ÁNGEL MANZANAS (005,022,023,025)	\$ 1,180.00
Z.C.	181	CORREDOR	CORREDOR AVENIDA HEROICO COLEGIO MILITAR TRAMO ENTRE CALLE DEL ÁNGEL-AVENIDA JUAN ESCUTIA MANZANAS (002)	\$ 945.00
Z.C.	181	CORREDOR	CORREDOR VIALIDAD SACRAMENTO TRAMO ENTRE ANDADOR ARROYO EL MIMBRE-CALLE LUIS ESTAVILLO MUÑOZ MANZANAS (011,014,029,034)	\$ 1,120.00
Z.H 112	183	FRACCIONAMIENTO	ARBOLEDAS V (045)	\$ 933.00
Z.H 100	183	COLONIA	COLINAS DEL SOL(036,044)	\$ 830.00
Z.H 127	183	COLONIA	LOS FRAILES(001,002,006-026)	\$ 1,210.00
Z.H 128	183	COLONIA	PANAMERICANA(003-005,027-035)	\$ 1,230.00
Z.H 105	183	COLONIA	SAN PABLO(037-053)	\$ 882.00
Z.C.	183	CORREDOR	CORREDOR DE LA AVENIDA FRANCISCO VILLA TRAMO ENTRE AVENIDA DE LAS ÁGUILAS-AVENIDA DE LAS AMÉRICAS MANZANAS (028-030,34,035)	\$ 1,950.00

MUNICIPIO DE CHIHUAHUA				
TABLAS DE VALORES PARA EL EJERCICIO FISCAL 2018				
VALORES UNITARIOS PARA USO DE SUELO, COLONIA/FRACCIONAMIENTO, CORREDORES, CENTRO HISTÓRICO, FRANJAS, PLAZAS, COMPLEJO INDUSTRIAL Y MERCADOS 2018				
Z.H	SECTOR	USO DE SUELO	HABITACIONAL(HAB) - COMERCIAL(COM) - INDUSTRIAL(IND)	2018 VALOR \$/M2
Z.C.	183	CORREDOR	CORREDOR DE LA AVENIDA JOSÉ MARÍA IGLESIAS TRAMO ENTRE AVENIDA DE LAS AMÉRICAS-CALLE CATALPA MANZANAS (001,002,005,008,009,012,033,039,040,052)	\$ 1,655.00
Z.C.	183	CORREDOR	CORREDOR DE LA AVENIDA RÍO DE JANEIRO TRAMO ENTRE AVENIDA DE LAS AMÉRICAS-AVENIDA JOSÉ MARÍA IGLESIAS MANZANAS (004,005,031,032)	\$ 2,235.00
Z.C.	183	CORREDOR	CORREDOR DE LA AVENIDA DE LAS AMÉRICAS TRAMO ENTRE AVENIDA UNIVERSIDAD-AVENIDA FRANCISCO VILLA MANZANAS (030-033)	\$ 2,895.00
Z.C.	183	CORREDOR	CORREDOR DE LA AVENIDA DE LAS AMÉRICAS TRAMO ENTRE AVENIDA FRANCISCO VILLA-AVENIDA GEORGE WASHINGTON MANZANAS (034,035)	\$ 1,365.00
Z.H 128	186	FRACCIONAMIENTO	ARGENTINA (027,028)	\$ 1,230.00
Z.H 123	186	COLONIA	CHARROS(014,021,022,024,025)	\$ 1,117.00
Z.H 100	186	COLONIA	COLINAS DEL SOL(039-045,047-054,059-061,067,068, 071-076)	\$ 830.00
Z.H 115	186	COLONIA	LOMAS DEL SOL(014,024,046,053,055-058,061-063,065, 069,073)	\$ 994.00
Z.H 128	186	COLONIA	PANAMERICANA(002-006,009-011,013,015-018, 023,026-029)	\$ 1,230.00
Z.H 130	186	FRACCIONAMIENTO	SAN ANDRÉS (029,030,034,035,036,037,038)	\$ 1,292.00
Z.C.	186	CORREDOR	CORREDOR DE LA AVENIDA FRANCISCO VILLA TRAMO ENTRE AVENIDA DE LAS ÁGUILAS-AVENIDA DE LAS AMÉRICAS MANZANAS (002-005,023,026-030,046,058,064-069,076)	\$ 1,950.00
Z.C.	186	CORREDOR	CORREDOR DE LA AVENIDA DE LAS AMÉRICAS TRAMO ENTRE AVENIDA FRANCISCO VILLA-AVENIDA GEORGE WASHINGTON MANZANAS (004-006,015,018,023)	\$ 1,365.00
Z.H 131	191	COLONIA	REAL DE GUZMAN(059)	\$ 1,295.00
Z.H 115	191	COLONIA	LAS GRANJAS (001-086)	\$ 994.00
Z.C.	191	CORREDOR	CORREDOR CALLE PINO TRAMO ENTRE DE LA AVENIDA JOSÉ MARÍA IGLESIAS-AVENIDA IGNACIO VALLARTA MANZANAS (020-023)	\$ 1,120.00
Z.C.	191	CORREDOR	CORREDOR CALLE PINO TRAMO ENTRE AVENIDA IGNACIO VALLARTA-AVENIDA INSTITUTO TECNOLÓGICO DE CHIHUAHUA MANZANAS (024-027)	\$ 1,480.00
Z.C.	191	CORREDOR	CORREDOR AVENIDA AGUSTIN MELGAR TRAMO ENTRE AVENIDA UNIVERSIDAD-AVENIDA INSTITUTO TECNOLÓGICO DE CHIHUAHUA MANZANAS (008-010,017,018,086)	\$ 1,530.00
Z.C.	191	CORREDOR	CORREDOR DE LA AVENIDA DE LAS AMÉRICAS TRAMO ENTRE AVENIDA UNIVERSIDAD-AVENIDA FRANCISCO VILLA MANZANAS (083-085)	\$ 2,895.00
Z.C.	191	CORREDOR	CORREDOR DE LA AVENIDA IGNACIO VALLARTA TRAMO ENTRE AVENIDA DE LAS AMÉRICAS-PINO MANZANAS 023,024,032,033,049,051,066,067,080,081,082,085,056	\$ 2,965.00

MUNICIPIO DE CHIHUAHUA				
TABLAS DE VALORES PARA EL EJERCICIO FISCAL 2018				
VALORES UNITARIOS PARA USO DE SUELO, COLONIA/FRACCIONAMIENTO, CORREDORES, CENTRO HISTÓRICO, FRANJAS, PLAZAS, COMPLEJO INDUSTRIAL Y MERCADOS 2018				
Z.H	SECTOR	USO DE SUELO	HABITACIONAL(HAB) - COMERCIAL(COM) - INDUSTRIAL(IND)	2018 VALOR \$/M2
Z.C.	191	CORREDOR	CORREDOR AVENIDA INSTITUTO TECNOLÓGICO DE CHIHUAHUA TRAMO ENTRE AVENIDA DIVISIÓN DEL NORTE-MERCURIO (FRESNO) MANZANAS 004,008,015,076	\$ 2,655.00
Z.C.	191	CORREDOR	CORREDOR AVENIDA INSTITUTO TECNOLÓGICO DE CHIHUAHUA TRAMO ENTRE MERCURIO (FRESNO)-AVENIDA IGNACIO ZARAGOZA MANZANAS 027,038,061,062	\$ 2,625.00
Z.C.	191	CORREDOR	CORREDOR DE LA CALLE JOSÉ MARTÍ PÉREZ TRAMO ENTRE AVENIDA DE LAS AMÉRICAS- MANZANAS 020,028,039,040,063,077,083	\$ 1,180.00
Z.H 115	192	COLONIA	LAS GRANJAS (001-068)	\$ 994.00
Z.C.	192	CORREDOR	CORREDOR DE LA AVENIDA JOSÉ MARÍA IGLESIAS TRAMO ENTRE AVENIDA DE LAS AMÉRICAS- CALLE CATALPA MANZANAS 001,010,020,021,024,034,048,049,059	\$ 1,655.00
Z.C.	192	CORREDOR	CORREDOR DE LA CALLE JOSÉ MARTÍ PERÉZ TRAMO ENTRE CALLE PINO-AVENIDA DE LAS AMERICAS MANZANAS 009,019,033,045,046,047,058,068	\$ 1,180.00
Z.C.	192	CORREDOR	CORREDOR DE LA CALLE MANUEL GONZÁLEZ COSSÍO TRAMO ENTRE AVENIDA DE LAS AMÉRICAS- CALLE PINO MANZANAS 008,009,017,018,032,033,043,044,045,047, 056, 057,058,067,068	\$ 1,120.00
Z.C.	192	CORREDOR	CORREDOR CALLE PINO TRAMO ENTRE AVENIDA JOSÉ MARÍA IGLESIAS-AVENIDA IGNACIO VALLARTA MANZANAS 001,002,003,005,006,007,008,009	\$ 1,120.00
Z.C.	192	CORREDOR	CORREDOR DE LA AVENIDA DE LAS AMÉRICAS TRAMO ENTRE AVENIDA UNIVERSIDAD-AVENIDA FRANCISCO VILLA MANZANAS 059,060,061,062,063,065,066,067,068	\$ 2,895.00
Z.H 100	218	COLONIA	LAS GRANJAS (001-067)	\$ 830.00
Z.C.	218	CORREDOR	CORREDOR DE LA AVENIDA IGNACIO VALLARTA TRAMO ENTRE CALLE PINO-CALLE SICOMORO MANZANAS(028,029,042,043,046,059,060,063)	\$ 2,965.00
Z.C.	218	CORREDOR	CORREDOR DE LA AVENIDA IGNACIO VALLARTA TRAMO ENTRE CALLE SICOMORO-AVENIDA IGNACIO ZARAGOZA MANZANAS(003,004,008,009,018,019)	\$ 2,965.00
Z.C.	218	CORREDOR	CORREDOR DE LA AVENIDA IGNACIO ZARAGOZA TRAMO ENTRE AVENIDA JOSÉ MARÍA IGLESIAS INZAURRAGA-AVENIDA IGNACIO VALLARTA MANZANAS(001-004)	\$ 1,305.00
Z.C.	218	CORREDOR	CORREDOR DE LA AVENIDA IGNACIO ZARAGOZA TRAMO ENTRE AVENIDA IGNACIO VALLARTA-AVENIDA INSTITUTO TECNOLÓGICO DE CHIHUAHUA MANZANAS(004)	\$ 2,235.00
Z.C.	218	CORREDOR	CORREDOR DE LA AVENIDA INSTITUTO TECNOLÓGICO DE CHIHUAHUA TRAMO ENTRE CALLE MERCURIO (FRESNO)-AVENIDA IGNACIO ZARAGOZA MANZANAS(004,008,013,023,033,034,053,054,067)	\$ 2,625.00

MUNICIPIO DE CHIHUAHUA				
TABLAS DE VALORES PARA EL EJERCICIO FISCAL 2018				
VALORES UNITARIOS PARA USO DE SUELO, COLONIA/FRACCIONAMIENTO, CORREDORES, CENTRO HISTÓRICO, FRANJAS, PLAZAS, COMPLEJO INDUSTRIAL Y MERCADOS 2018				
Z.H	SECTOR	USO DE SUELO	HABITACIONAL(HAB) - COMERCIAL(COM) - INDUSTRIAL(IND)	2018 VALOR \$/M2
Z.C.	218	CORREDOR	CORREDOR DE LA CALLE JOSÉ MARTÍ PERÉZ TRAMO ENTRE AVENIDA IGNACIO ZARAGOZA-CALLE PINO MANZANAS(001,005,006,014,024,035,037,055)	\$ 1,180.00
Z.C.	218	CORREDOR	CORREDOR DE LA CALLE PINO TRAMO ENTRE AVENIDA JOSÉ MARÍA IGLESIAS-AVENIDA IGNACIO VALLARTA MANZANAS(055,056,058,059)	\$ 1,120.00
Z.C.	218	CORREDOR	CORREDOR DE LA CALLE PINO TRAMO ENTRE AVENIDA IGNACIO VALLARTA-AVENIDA INSTITUTO TECNOLÓGICO DE CHIHUAHUA MANZANAS(063-067)	\$ 1,480.00
Z.C.	218	CORREDOR	CORREDOR DE LA CALLE SICOMORO TRAMO ENTRE AVENIDA INSTITUTO TECNOLÓGICO DE CHIHUAHUA-CALLE JOSÉ MARTÍ PERÉZ MANZANAS(014-033)	\$ 1,120.00
Z.C.C.	218	PLAZA Y/O COMPLEJO	ALSUPER VALLARTA MANZANA (003)	\$ 3,140.00
Z.P.	218	PLAZA Y/O COMPLEJO	PLAZA CENTRO VALLARTA (ÁREA COMÚN) MANZANAS (004,008)	\$ 3,530.00
Z.H 100	219	COLONIA	LAS GRANJAS (001-071)	\$ 830.00
Z.C.	219	CORREDOR	CORREDOR DE LA AVENIDA IGNACIO ZARAGOZA TRAMO ENTRE AVENIDA JOSÉ MARÍA IGLESIAS INZAURRAGA-AVENIDA IGNACIO VALLARTA MANZANAS(001-003-011)	\$ 1,305.00
Z.C.	219	CORREDOR	CORREDOR DE LA AVENIDA JOSÉ MARÍA IGLESIAS INZAURRAGA TRAMO ENTRE AVENIDA DE LAS AMÉRICAS-CALLE CATALPA MANZANAS(013,014,025,026,041,052,062)	\$ 1,655.00
Z.C.	219	CORREDOR	CORREDOR DE LA AVENIDA JOSÉ MARÍA IGLESIAS INZAURRAGA TRAMO ENTRE CALLE CATALPA-CALLE RÍO AROS MANZANAS(001,002)	\$ 1,285.00
Z.C.	219	CORREDOR	CORREDOR DE LA CALLE JOSÉ MARTÍ PERÉZ TRAMO ENTRE AVENIDA IGNACIO ZARAGOZA-CALLE PINO MANZANAS(011,012,024,040,051,060,061,071)	\$ 1,180.00
Z.C.	219	CORREDOR	CORREDOR DE LA CALLE MANUEL GONZÁLEZ COSSÍO TRAMO ENTRE CALLE PINO-AVENIDA IGNACIO ZARAGOZA MANZANAS(010-012,022,023,038,039,049,050,059,060,070,071)	\$ 1,005.00
Z.C.	219	CORREDOR	CORREDOR DE LA CALLE PINO TRAMO ENTRE AVENIDA JOSÉ MARÍA IGLESIAS-AVENIDA IGNACIO VALLARTA MANZANAS(062,064-071)	\$ 1,120.00
Z.C.	219	CORREDOR	CORREDOR DE LA CALLE SICOMORO TRAMO ENTRE CALLE JOSÉ MARTÍ PERÉZ-AVENIDA JOSÉ MARÍA IGLESIAS MANZANAS(026,028,030,032,034-051)	\$ 1,120.00
Z.H 91	225	COLONIA	KARIKE (019-027,040-045)	\$ 707.00
Z.H 97	225	COLONIA	LAGOS (001-008,015-018,028-033)	\$ 759.00
Z.H 100	225	COLONIA	ROMA (035-039)	\$ 830.00
Z.H 97	225	COLONIA	ZARAGOZA (009-014,034)	\$ 759.00
Z.C.	225	CORREDOR	CORREDOR DE LA AVENIDA IGNACIO VALLARTA TRAMO ENTRE AVENIDA IGNACIO ZARAGOZA-CALLE RÍO AROS MANZANAS(004,008-010,026-030,032,034,035,037)	\$ 2,965.00

MUNICIPIO DE CHIHUAHUA				
TABLAS DE VALORES PARA EL EJERCICIO FISCAL 2018				
VALORES UNITARIOS PARA USO DE SUELO, COLONIA/FRACCIONAMIENTO, CORREDORES, CENTRO HISTÓRICO, FRANJAS, PLAZAS, COMPLEJO INDUSTRIAL Y MERCADOS 2018				
Z.H	SECTOR	USO DE SUELO	HABITACIONAL(HAB) - COMERCIAL(COM) - INDUSTRIAL(IND)	2018 VALOR S/M2
Z.C.	225	CORREDOR	CORREDOR DE LA AVENIDA IGNACIO ZARAGOZA TRAMO ENTRE AVENIDA JOSÉ MARÍA IGLESIAS INZAURRAGA-AVENIDA IGNACIO VALLARTA MANZANAS(010,012,013)	\$ 1,305.00
Z.C.	225	CORREDOR	CORREDOR DE LA AVENIDA IGNACIO ZARAGOZA TRAMO ENTRE AVENIDA IGNACIO VALLARTA-AVENIDA INSTITUTO TECNOLÓGICO DE CHIHUAHUA MANZANAS(034)	\$ 2,235.00
Z.C.	225	CORREDOR	CORREDOR DE LA AVENIDA INSTITUTO TECNOLÓGICO DE CHIHUAHUA TRAMO ENTRE AVENIDA IGNACIO ZARAGOZA-AVENIDA JUAN ESCUTIA MANZANAS(028-031,033-035,037)	\$ 2,235.00
Z.C.	225	CORREDOR	CORREDOR DE LA CALLE JOSÉ MARTÍ PERÉZ TRAMO ENTRE CALLE RÍO AROS-AVENIDA IGNACIO ZARAGOZA MANZANAS(013,014,016-018,020,038)	\$ 1,005.00
Z.H 91	226	COLONIA	KARIKE (027)	\$ 707.00
Z.H 97	226	COLONIA	LAGOS (038,039,044,045)	\$ 759.00
Z.H 100	226	COLONIA	LOMAS VALLARTA (001,012-017,028-031,040,041,046-054)	\$ 830.00
Z.H 100	226	COLONIA	ROMA III Y IV (005-011,021-026,032-037,043)	\$ 830.00
Z.H 101	226	FRACCIONAMIENTO	SAN AGUSTÍN (NORTE)(042)	\$ 835.00
Z.H 105	226	COLONIA	SAN IGNACIO (002-004,018-020,030)	\$ 882.00
Z.H 97	226	COLONIA	ZARAGOZA(055,056)	\$ 759.00
Z.C.	226	CORREDOR	CORREDOR DE LA AVENIDA IGNACIO ZARAGOZA TRAMO ENTRE AVENIDA JOSÉ MARÍA IGLESIAS INZAURRAGA-AVENIDA IGNACIO VALLARTA MANZANAS(046-056)	\$ 1,305.00
Z.C.	226	CORREDOR	CORREDOR DE LA AVENIDA JOSÉ MARÍA IGLESIAS INZAURRAGA TRAMO ENTRE CALLE CATALPA-CALLE RÍO AROS MANZANAS(001,012-015,046)	\$ 1,285.00
Z.C.	226	CORREDOR	CORREDOR DE LA CALLE JOSÉ MARTÍ PERÉZ TRAMO ENTRE CALLE RÍO AROS-AVENIDA IGNACIO ZARAGOZA MANZANAS(011,027,039,045,056)	\$ 1,005.00
Z.P.	226	PLAZA Y/O COMPLEJO	PLAZA LA CANASTA RÍO AROS (ÁREA COMÚN) MANZANA (001)	\$ 1,355.00
Z.H 115	227	COLONIA	PANORAMICO (025,026,028-078)	\$ 994.00
Z.C.	227	CORREDOR	CORREDOR DE LA CALLE IZALCO TRAMO ENTRE AVENIDA JOSÉ MARÍA IGLESIAS INZAURRAGA-AVENIDA FRANCISCO VILLA MANZANAS(001,011-013,016,017,020,021,033,042,043,046-053)	\$ 1,200.00
Z.C.	227	CORREDOR	CORREDOR DE LA AVENIDA JOSÉ MARÍA IGLESIAS INZAURRAGA TRAMO ENTRE AVENIDA DE LAS AMÉRICAS-CALLE CATALPA MANZANAS(035-039)	\$ 1,655.00
Z.C.	227	CORREDOR	CORREDOR DE LA AVENIDA JOSÉ MARÍA IGLESIAS INZAURRAGA TRAMO ENTRE CALLE CATALPA-CALLE RÍO AROS MANZANAS(040,049-051,054,055,064-067)	\$ 1,285.00
Z.H 105	228	COLONIA	CHURUBUSCO (045-055)	\$ 882.00
Z.H 91	228	COLONIA	INFONAVIT NACIONAL (056-089,096-098)	\$ 707.00
Z.H 97	228	COLONIA	VALLARTA INFONAVIT (007-020,022,023)	\$ 759.00
Z.H 100	228	COLONIA	LAURA LETICIA (091-095)	\$ 830.00
Z.H 100	228	COLONIA	LOURDES (024-044)	\$ 830.00

MUNICIPIO DE CHIHUAHUA				
TABLAS DE VALORES PARA EL EJERCICIO FISCAL 2018				
VALORES UNITARIOS PARA USO DE SUELO, COLONIA/FRACCIONAMIENTO, CORREDORES, CENTRO HISTÓRICO, FRANJAS, PLAZAS, COMPLEJO INDUSTRIAL Y MERCADOS 2018				
Z.H	SECTOR	USO DE SUELO	HABITACIONAL(HAB) - COMERCIAL(COM) - INDUSTRIAL(IND)	2018 VALOR \$/M2
Z.C.	228	CORREDOR	CORREDOR DE LA AVENIDA INSTITUTO TECNOLÓGICO DE CHIHUAHUA TRAMO ENTRE AVENIDA IGNACIO ZARAGOZA-AVENIDA JUAN ESCUTIA MANZANAS(020,022,023)	\$ 2,235.00
Z.C.	228	CORREDOR	CORREDOR DE LA AVENIDA INSTITUTO TECNOLÓGICO DE CHIHUAHUA TRAMO ENTRE AVENIDA JUAN ESCUTIA-AVENIDA HOMERO MANZANAS(054,055,092,095)	\$ 1,305.00
Z.C.	228	CORREDOR	CORREDOR DE LA AVENIDA JOSÉ MARÍA IGLESIAS INZAURRAGA TRAMO ENTRE CALLE RÍO AROS-AVENIDA JUAN ESCUTIA MANZANAS(073,075,078,079)	\$ 1,005.00
Z.C.	228	CORREDOR	CORREDOR DE LA AVENIDA JUAN ESCUTIA TRAMO ENTRE CALLE IGNACIO RODRÍGUEZ GALLARDO-AVENIDA JOSÉ MARÍA IGLESIAS INZAURRAGA MANZANAS(080-082-096)	\$ 1,070.00
Z.C.	228	CORREDOR	CORREDOR DE LA AVENIDA JUAN ESCUTIA TRAMO ENTRE AVENIDA JOSÉ MARÍA IGLESIAS INZAURRAGA-CALLE MIGUEL BARRAGÁN MANZANAS(014-020,024-029,037,045,047,049,051,053,055,056,058-060,078,097,098)	\$ 1,600.00
Z.H 137	229	COLONIA	AMÉRICA LATINA (ÁREA COMÚN)(051,052)	\$ 1,435.00
Z.H 49	229	COLONIA	ADOLFO LÓPEZ MATEOS (005,011-016,037)	\$ 320.00
Z.H 91	229	FRACCIONAMIENTO	BRISAS DEL REAL (008)	\$ 707.00
Z.H 108	229	COLONIA	FLORESTA (020)	\$ 912.00
Z.H 118	229	COLONIA	FRANCISCO IGNACIO MADERO (NORTE) (001,003,004,007,009,019,021-035)	\$ 1,056.00
Z.H 112	229	COLONIA	KAFRA (001,028)	\$ 933.00
Z.H 52	229	COLONIA	NOMBRE DE DIOS ZONA INDUSTRIAL (004,005)	\$ 349.00
Z.H 115	229	FRACCIONAMIENTO	RINCÓN DE ZARAGOZA (039)	\$ 994.00
Z.H 109	229	COLONIA	SAN JORGE (GRANJAS) (022,042,043)	\$ 915.00
Z.H 105	229	FRACCIONAMIENTO	VERSALLES (009)	\$ 882.00
Z.C.	229	CORREDOR	CORREDOR DE LA AVENIDA DE LAS INDUSTRIAS TRAMO ENTRE AVENIDA AGUSTÍN MELGAR-AVENIDA JUAN ESCUTIA MANZANAS(004,005)	\$ 1,210.00
Z.C.	229	CORREDOR	CORREDOR DE LA AVENIDA IGNACIO ZARAGOZA TRAMO ENTRE AVENIDA INSTITUTO TECNOLÓGICO DE CHIHUAHUA-CALLE AMÉRICA LATINA MANZANAS(009,029,034)	\$ 1,305.00
Z.C.	229	CORREDOR	CORREDOR DE LA AVENIDA IGNACIO ZARAGOZA TRAMO ENTRE AVENIDA DE LAS INDUSTRIAS-CALLE DERECHO DE VÍA FFC MANZANAS(005,011,012,015,037)	\$ 710.00
Z.C.	229	CORREDOR	CORREDOR DE LA AVENIDA INSTITUTO TECNOLÓGICO DE CHIHUAHUA TRAMO ENTRE CALLE MERCURIO (FRESNO)-AVENIDA IGNACIO ZARAGOZA MANZANAS(019,022,029)	\$ 2,625.00
Z.C.	229	CORREDOR	CORREDOR DE LA CALLE SICOMORO TRAMO ENTRE CALLE DERECHO DE VÍA FFCC-CALLE COSMOS (AMÉRICA LATINA) MANZANAS(004,005,041,043)	\$ 1,210.00

MUNICIPIO DE CHIHUAHUA				
TABLAS DE VALORES PARA EL EJERCICIO FISCAL 2018				
VALORES UNITARIOS PARA USO DE SUELO, COLONIA/FRACCIONAMIENTO, CORREDORES, CENTRO HISTÓRICO, FRANJAS, PLAZAS, COMPLEJO INDUSTRIAL Y MERCADOS 2018				
Z.H	SECTOR	USO DE SUELO	HABITACIONAL(HAB) - COMERCIAL(COM) - INDUSTRIAL(IND)	2018 VALOR \$/M2
Z.C.	229	CORREDOR	CORREDOR DE LA CALLE SICOMORO TRAMO ENTRE CALLE AMÉRICA LATINA-AVENIDA INSTITUTO TECNOLÓGICO DE CHIHUAHUA MANZANAS(007,019,020,022-026,030,033,042,043)	\$ 1,210.00
Z.P.	229	PLAZA Y/O COMPLEJO	CONDOMINO COMERCIAL SICOMORO (ÁREA COMÚN) MANZANA (004)	\$ 1,120.00
Z.H 49	230	COLONIA	ADOLFO LÓPEZ MATEOS (012,015-020,027)	\$ 320.00
Z.H 91	230	COLONIA	BRISAS DEL REAL (012,023,025,029,030,031,041)	\$ 707.00
Z.H 61	230	COLONIA	NOMBRE DE DIOS ZONA INDUSTRIAL (012)	\$ 410.00
Z.H 100	230	COLONIA	PARRAL (001-011,042,044,045)	\$ 830.00
Z.H 100	230	COLONIA	PARRALENSE (032)	\$ 830.00
Z.H 100	230	COLONIA	RINCÓN DEL LAGO(033-040)	\$ 830.00
Z.C.	230	CORREDOR	CORREDOR DE LA AVENIDA DE LAS INDUSTRIAS TRAMO ENTRE AVENIDA AGUSTÍN MELGAR-AVENIDA JUAN ESCUTIA MANZANAS(012,015)	\$ 1,210.00
Z.C.	230	CORREDOR	CORREDOR DE LA AVENIDA IGNACIO ZARAGOZA TRAMO ENTRE AVENIDA INSTITUTO TECNOLÓGICO DE CHIHUAHUA-CALLE AMÉRICA LATINA MANZANAS(009,010,023,029,030,031,041,044,045)	\$ 1,305.00
Z.C.	230	CORREDOR	CORREDOR DE LA AVENIDA IGNACIO ZARAGOZA TRAMO ENTRE CALLE AMÉRICA LATINA-AVENIDA DE LAS INDUSTRIAS MANZANAS(012)	\$ 835.00
Z.C.	230	CORREDOR	CORREDOR DE LA AVENIDA IGNACIO ZARAGOZA TRAMO ENTRE AVENIDA DE LAS INDUSTRIAS-CALLE DERECHO DE VÍA MANZANAS(015-020)	\$ 710.00
Z.C.	230	CORREDOR	CORREDOR DE LA AVENIDA INSTITUTO TECNOLÓGICO DE CHIHUAHUA TRAMO ENTRE AVENIDA IGNACIO ZARAGOZA-AVENIDA JUAN ESCUTIA MANZANAS(001,004,010)	\$ 2,235.00
Z.C.	230	CORREDOR	CORREDOR DE LA CALLE MIGUEL BARRAGÁN TRAMO ENTRE AVENIDA IGNACIO ZARAGOZA-CALLE PINABETE MANZANAS(003,009,023,033,040)	\$ 945.00
Z.P.	230	PLAZA Y/O COMPLEJO	PLAZA DEL BOSQUE (ÁREA COMÚN) MANZANA (001)	\$ 2,585.00
Z.H 100	231	FRACCIONAMIENTO	ALTAMIRA (003,033-037)	\$ 830.00
Z.H 91	231	FRACCIONAMIENTO	BASASEACHI (038)	\$ 707.00
Z.H 76	231	COLONIA	ESPERANZA (014,026-032,039)	\$ 533.00
Z.H 97	231	COLONIA	LAGOS (018,019,024)	\$ 759.00
Z.H 100	231	FRACCIONAMIENTO	LOS SAUCOS (041-043)	\$ 830.00
Z.H 100	231	COLONIA	PARRAL (002)	\$ 830.00
Z.H 100	231	COLONIA	PARRALENSE (008,040)	\$ 830.00
Z.H 100	231	COLONIA	RINCÓN DEL LAGO (019,025)	\$ 830.00
Z.H 100	231	COLONIA	RÍO AROS (002)	\$ 830.00
Z.H 97	231	COLONIA	ROMA II,III,IV (001)	\$ 759.00
Z.H 97	231	COLONIA	SANTA BÁRBARA (002,018,019)	\$ 759.00
Z.C.	231	CORREDOR	CORREDOR DE LA AVENIDA DE LAS INDUSTRIAS TRAMO ENTRE AVENIDA AGUSTÍN MELGAR-AVENIDA JUAN ESCUTIA MANZANAS(004,005,007,009-011)	\$ 1,210.00
Z.C.	231	CORREDOR	CORREDOR DE LA AVENIDA INSTITUTO TECNOLÓGICO DE CHIHUAHUA TRAMO ENTRE AVENIDA IGNACIO ZARAGOZA-AVENIDA JUAN ESCUTIA MANZANAS(001,018,024)	\$ 2,235.00

MUNICIPIO DE CHIHUAHUA				
TABLAS DE VALORES PARA EL EJERCICIO FISCAL 2018				
VALORES UNITARIOS PARA USO DE SUELO, COLONIA/FRACCIONAMIENTO, CORREDORES, CENTRO HISTÓRICO, FRANJAS, PLAZAS, COMPLEJO INDUSTRIAL Y MERCADOS 2018				
Z.H	SECTOR	USO DE SUELO	HABITACIONAL(HAB) - COMERCIAL(COM) - INDUSTRIAL(IND)	2018 VALOR \$/M2
Z.C.	231	CORREDOR	CORREDOR DE LA CALLE MIGUEL BARRAGÁN TRAMO ENTRE CALLE PINABETE-CALLE RÍO AROS MANZANAS(002,003,019,025,031,035,038,040)	\$ 945.00
Z.C.C.	231	PLAZA Y/O COMPLEJO	SORIANA TECNOLÓGICO MANZANA (001)	\$ 2,585.00
Z.A.I.	231	PLAZA Y/O COMPLEJO	ALMACENES INDUSTRIALES DE CHIHUAHUA (ÁREA COMÚN) MANZANAS (004,005,006,007)	\$ 905.00
Z.A.I.	231	PLAZA Y/O COMPLEJO	ALMACENES INDUSTRIALES II (ÁREA COMÚN) MANZANA (007)	\$ 905.00
Z.H 85	232	COLONIA	CERCAHUI(035-039)	\$ 646.00
Z.H 89	232	FRACCIONAMIENTO	CHIHUAHUA III (002-011)	\$ 687.00
Z.H 91	232	COLONIA	INSURGENTES INFONAVIT(001,015-024)	\$ 707.00
Z.H 100	232	COLONIA	MIRAMAR(025-034)	\$ 830.00
Z.H 61	232	COLONIA	NOMBRE DE DIOS ZONA INDUSTRIAL(014)	\$ 410.00
Z.H 61	232	FRACCIONAMIENTO	VICENTE GUERRERO (040-043,045,047-058)	\$ 410.00
Z.C.	232	CORREDOR	CORREDOR DE LA AVENIDA INSTITUTO TECNOLÓGICO DE CHIHUAHUA TRAMO ENTRE AVENIDA IGNACIO ZARAGOZA-AVENIDA JUAN ESCUTIA MANZANAS (015,021,024)	\$ 2,235.00
Z.C.	232	CORREDOR	CORREDOR DE LA CALLE MIGUEL BARRAGÁN TRAMO ENTRE CALLE RÍO AROS-AVENIDA JUAN ESCUTIA MANZANAS (004,007,010,035,036,039)	\$ 945.00
Z.C.	232	CORREDOR	CORREDOR DE LA AVENIDA DE LAS INDUSTRIAS TRAMO ENTRE AVENIDA AGUSTÍN MELGAR-AVENIDA JUAN ESCUTIA MANZANAS (014,043,049,054,058)	\$ 1,210.00
Z.C.	232	CORREDOR	CORREDOR DE LA AVENIDA JUAN ESCUTIA TRAMO ENTRE AVENIDA JOSÉ MARÍA IGLESIAS INZAURRAGA -CALLE MIGUEL BARRAGÁN MANZANAS (001-004,015,020)	\$ 1,600.00
Z.C.	232	CORREDOR	CORREDOR DE LA AVENIDA JUAN ESCUTIA TRAMO ENTRE CALLE MIGUEL BARRAGÁN-AVENIDA HEROICO COLEGIO MILITAR MANZANAS (014,025,033-035,040-043)	\$ 945.00
Z.H 100	233	COLONIA	CTM(003,061,076,078,086,088)	\$ 830.00
Z.H 65	233	COLONIA	FRANCISCO VILLA(048)	\$ 441.00
Z.H 91	233	COLONIA	JARDINES DEL NORTE(034,049-057,077,079-085)	\$ 707.00
Z.H 81	233	COLONIA	JUAN ESCUTIA(089-096)	\$ 584.00
Z.H 85	233	FRACCIONAMIENTO	NIÑOS HÉROES (087)	\$ 646.00
Z.H 97	233	FRACCIONAMIENTO	RINCONES DE SAN ANDRES (004,005,014,025-027,035)	\$ 759.00
Z.C.	233	CORREDOR	CORREDOR AVENIDA JUAN ESCUTIA TRAMO ENTRE CALLE MIGUEL BARRAGÁN-AVENIDA HEROICO COLEGIO MILITAR MANZANAS (035,048,077,080,082,083,085,087,094,095)	\$ 945.00
Z.C.	233	CORREDOR	CORREDOR DE LA CALLE MIGUEL BARRAGÁN TRAMO ENTRE AVENIDA JUAN ESCUTIA-AVENIDA FRANCISCO VILLA MANZANAS (003,049,050,056,089,090,094)	\$ 945.00
Z.C.	233	CORREDOR	CORREDOR DE LA AVENIDA DE LAS INDUSTRIAS TRAMO ENTRE AVENIDA JUAN ESCUTIA-AVENIDA HOMERO MANZANAS (004,005,014,025-027,035,048,062-064,069,070)	\$ 1,005.00

MUNICIPIO DE CHIHUAHUA				
TABLAS DE VALORES PARA EL EJERCICIO FISCAL 2018				
VALORES UNITARIOS PARA USO DE SUELO, COLONIA/FRACCIONAMIENTO, CORREDORES, CENTRO HISTÓRICO, FRANJAS, PLAZAS, COMPLEJO INDUSTRIAL Y MERCADOS 2018				
Z.H	SECTOR	USO DE SUELO	HABITACIONAL(HAB) - COMERCIAL(COM) - INDUSTRIAL(IND)	2018 VALOR \$/M2
Z.C.C.	233	PLAZA Y/O COMPLEJO	ALSUPER JUAN ESCUTIA MANZANA (048)	\$ 1,415.00
Z.H 76	234	FRACCIONAMIENTO	EL VERGEL (061-068)	\$ 533.00
Z.H 37	234	COLONIA	FRANCISCO DOMÍNGUEZ(001-028,033-045,047-049,053,056,068)	\$ 220.00
Z.C.	234	CORREDOR	CORREDOR DE LA AVENIDA HOMERO TRAMO ENTRE CALLE MONTE ALBAN-AVENIDA DE LA JUVENTUD-LUIS DONALDO COLOSIO MURRIETA MANZANAS (049,053,061,062,068)	\$ 985.00
Z.C.	234	CORREDOR	CORREDOR DE LA CALLE MONTE ALBÁN TRAMO ENTRE VIALIDAD SACRAMENTO-AVENIDA VENCEREMOS MANZANAS (002-006,038-042,047-049,052)	\$ 980.00
Z.C.	234	CORREDOR	CORREDOR DE LA AVENIDA HEROICO COLEGIO MILITAR TRAMO ENTRE CALLE PAULO PORTILLO-CALLE MONTE ALBÁN MANZANAS (006,012,016,020,024,028)	\$ 770.00
Z.C.	234	CORREDOR	CORREDOR DE LA AVENIDA HEROICO COLEGIO MILITAR TRAMO ENTRE CALLE MONTE ALBÁN-CALLE MONTE ORIZABA MANZANAS (043,049,053)	\$ 770.00
Z.H 69	235	COLONIA	2 DE JUNIO(001,003-017,019-021,026,031,032,035,040,041,048-050,056,073)	\$ 461.00
Z.H 65	235	COLONIA	FRANCISCO VILLA(018,024,025,033,034,036-039,051-055,057-064,067-070)	\$ 441.00
Z.H 61	235	COLONIA	NOMBRE DE DIOS(072,074-089)	\$ 410.00
Z.H 61	235	COLONIA	SECTOR INDEPENDENCIA(042-047)	\$ 410.00
Z.C.	235	CORREDOR	CORREDOR DE LA AVENIDA HEROICO COLEGIO MILITAR TRAMO ENTRE AVENIDA JUAN ESCUTIA-CALLE 21 DE MAYO O CALLE SOLDADORES MANZANAS (001,003-009,012-014,018,023,053,064,076,079,083,088)	\$ 770.00
Z.C.	235	CORREDOR	CORREDOR DE LA AVENIDA JUAN ESCUTIA TRAMO ENTRE CALLE MIGUEL BARRAGÁN-AVENIDA HEROICO COLEGIO MILITAR MANZANAS (072,086-088)	\$ 945.00
Z.H 91	236	COLONIA	ESCONDIDA LOS NOGALES(019,025)	\$ 707.00
Z.H 81	236	COLONIA	IMPERIAL(011,012)	\$ 584.00
Z.H 81	236	COLONIA	LEONARDO BRAVO(004-007)	\$ 584.00
Z.H 45	236	COLONIA	VALOR DE SECTOR *	\$ 297.00
Z.H 92	236	FRACCIONAMIENTO	LOS NOGALES (013-023,025-037)	\$ 710.00
Z.H 45	236	COLONIA	NOMBRE DE DIOS(001-003,008-010,037,038)	\$ 297.00
Z.C.	236	CORREDOR	CORREDOR DE LA AVENIDA HEROICO COLEGIO MILITAR TRAMO ENTRE AVENIDA JUAN ESCUTIA-CALLE 21 DE MAYO O CALLE SOLDADORES MANZANAS (001,002,004,005,007-009)	\$ 770.00
Z.C.	236	CORREDOR	CORREDOR VIALIDAD SACRAMENTO TRAMO ENTRE ARROYO MAGALLANES-CALLE JUAN DE LA BARRERA MANZANAS (010,037)	\$ 1,090.00
Z.H 85	237	FRACCIONAMIENTO	GRUTAS DE SACRAMENTO (081,082)	\$ 646.00
Z.H 69	237	FRACCIONAMIENTO	JARDINES DEL SACRAMENTO I Y II (041,042,044-056,058-062,064-068)	\$ 461.00
Z.H 68	237	COLONIA	LA RIBEREÑA I(100-112)	\$ 456.00

MUNICIPIO DE CHIHUAHUA				
TABLAS DE VALORES PARA EL EJERCICIO FISCAL 2018				
VALORES UNITARIOS PARA USO DE SUELO, COLONIA/FRACCIONAMIENTO, CORREDORES, CENTRO HISTÓRICO, FRANJAS, PLAZAS, COMPLEJO INDUSTRIAL Y MERCADOS 2018				
Z.H	SECTOR	USO DE SUELO	HABITACIONAL(HAB) - COMERCIAL(COM) - INDUSTRIAL(IND)	2018 VALOR \$/M2
Z.H 57	237	COLONIA	VALOR DE SECTOR *	\$ 379.00
Z.H 81	237	COLONIA	LOS POTREROS I Y II(021-039,071,072,074-079)	\$ 584.00
Z.H 59	237	COLONIA	NOMBRE DE DIOS(001-011,013,015,016,036,090)	\$ 390.00
Z.H 81	237	COLONIA	QUINTA SAN MIGUEL (ÁREA COMÚN)(201-205)	\$ 584.00
Z.H 95	237	FRACCIONAMIENTO	PEDREGAL DEL REAL (091-093)	\$ 738.00
Z.C.	237	CORREDOR	CORREDOR DE LA AVENIDA HEROICO COLEGIO MILITAR TRAMO ENTRE AVENIDA JUAN ESCUTIA-CALLE 21 DE MAYO O CALLE SOLDADORES MANZANAS (006-009)	\$ 770.00
Z.C.	237	CORREDOR	CORREDOR AVENIDA HEROICO COLEGIO MILITAR TRAMO ENTRE CALLE 21 DE MAYO O CALLE SOLDADORES-CALLE PAULO PORTILLO MANZANAS(001-003,015,016)	\$ 770.00
Z.C.	237	CORREDOR	CORREDOR VIALIDAD SACRAMENTO TRAMO ENTRE CALLE MONTE ALBÁN-ARROYO MAGALLANES MANZANAS (005,010,013,036,050,067,068)	\$ 1,090.00
Z.P.	237	PLAZA Y/O COMPLEJO	PLAZA MONTE ALBÁN (ÁREA COMÚN) MANZANA(090)	\$ 1,285.00
Z.H 98	238	COLONIA	RINCON DE LOS CEREZOS(057-059)	\$ 760.00
Z.H 105	238	FRACCIONAMIENTO	COUNTRY ALAMOS (061-064)	\$ 882.00
Z.H 100	238	FRACCIONAMIENTO	LUZ MARÍA (026-029,031-035)	\$ 830.00
Z.H 85	238	COLONIA	MORELOS(009-018)	\$ 646.00
Z.H 65	238	COLONIA	NOMBRE DE DIOS COLONIA (001-009,019-021,025,026,050-052,054-056)	\$ 441.00
Z.H 91	238	COLONIA	REAL SAN JUAN(022-024)	\$ 707.00
Z.H 81	238	COLONIA	SACRAMENTO FRACC(011)	\$ 584.00
Z.H 97	238	FRACCIONAMIENTO	VILLAS DE SAN CRISTÓBAL (065-069,071-075)	\$ 759.00
Z.H 65	238	COLONIA	VALOR DE SECTOR *	\$ 441.00
Z.H 96	238	FRACCIONAMIENTO	PUERTAS CIBELES (081,083-085,088)	\$ 758.00
Z.H 105	238	FRACCIONAMIENTO	SAN CARLOS I Y II (036-049)	\$ 882.00
Z.H 123	238	FRACCIONAMIENTO	SAN CRISTÓBAL (020,053,054)	\$ 1,117.00
Z.H 96	238	FRACCIONAMIENTO	PUERTA CIBELES II (091,092,096,097,099,101)	\$ 758.00
Z.H 96	238	COLONIA	PUERTA CIBELES III CONDOMINIO(108,110,112)	\$ 758.00
Z.H 96	238	FRACCIONAMIENTO	PUERTA CIBELES IV (102,111,113,115,117)	\$ 758.00
Z.C.	238	CORREDOR	CORREDOR DE LA AVENIDA HEROICO COLEGIO MILITAR TRAMO ENTRE CALLE DEL ÁNGEL-AVENIDA JUAN ESCUTIA MANZANAS (001,005,007,009,012,015,019,021,025,033,034)	\$ 945.00
Z.C.	238	CORREDOR	CORREDOR DE LA VIALIDAD SACRAMENTO TRAMO ENTRE CALLE JUAN DE LA BARRERA-ARROYO EL MIMBRE MANZANAS (049-051,055,056,091)	\$ 1,120.00
Z.H 89	239	COLONIA	CONTINENTAL(008-013)	\$ 687.00
Z.H 61	239	COLONIA	NOMBRE DE DIOS(001-007,014-017,026)	\$ 410.00
Z.H 124	239	FRACCIONAMIENTO	QUINTAS DEL RÍO (014)	\$ 1,158.00
Z.H 48	239	COLONIA	SAN VICENTE(018-025)	\$ 310.00
Z.C.	239	CORREDOR	CORREDOR AVENIDA HEROICO COLEGIO MILITAR TRAMO ENTRE CALLE DEL ÁNGEL-AVENIDA JUAN ESCUTIA MANZANAS (001,002,005,007,008,010,012-014,017,018,021,025)	\$ 945.00
Z.C.	239	CORREDOR	CORREDOR DE LA AVENIDA JUAN ESCUTIA TRAMO ENTRE CALLE MIGUEL BARRAGÁN-AVENIDA HEROICO COLEGIO MILITAR MANZANAS (001,002)	\$ 945.00

MUNICIPIO DE CHIHUAHUA				
TABLAS DE VALORES PARA EL EJERCICIO FISCAL 2018				
VALORES UNITARIOS PARA USO DE SUELO, COLONIA/FRACCIONAMIENTO, CORREDORES, CENTRO HISTÓRICO, FRANJAS, PLAZAS, COMPLEJO INDUSTRIAL Y MERCADOS 2018				
Z.H	SECTOR	USO DE SUELO	HABITACIONAL(HAB) - COMERCIAL(COM) - INDUSTRIAL(IND)	2018 VALOR \$/M2
Z.C.	239	CORREDOR	CORREDOR DE LA CALLE SICOMORO TRAMO ENTRE AVENIDA HEROICO COLEGIO MILITAR-CALLE PEDRO MARÍA ANAYA (DERECHO DE VIA) MANZANAS (018-025)	\$ 475.00
Z.P.	239	PLAZA Y/O COMPLEJO	QUINTAS DEL RÍO (ÁREA COMÚN) MANZANA (014)	\$ 1,715.00
Z.H 89	240	COLONIA	ARQUITOS(004-013,015)	\$ 687.00
Z.H 157	240	COLONIA	JARDINES DEL SANTUARIO(003,011,012)	\$ 1,999.00
Z.H 126	240	COLONIA	MIRADOR(001,002)	\$ 1,200.00
Z.C.	240	CORREDOR	CORREDOR CALLE 24 TRAMO ENTRE CALLE LISBOA-CALLE MANILA MANZANAS (001,015)	\$ 2,235.00
Z.C.	240	CORREDOR	CORREDOR AVENIDA TEÓFILO BORUNDA ORTIZ NORTE TRAMO ENTRE CALLE LISBOA-AVENIDA INSTITUTO POLITÉCNICO NACIONAL MANZANAS(012,013)	\$ 2,235.00
Z.H 150	241	COLONIA	ADICIÓN SUR UNIVERSIDAD(015,016,036)	\$ 1,814.00
Z.H 136	241	COLONIA	LEONES UNIVERSIDAD(017-023)	\$ 1,415.00
Z.H 147	241	FRACCIONAMIENTO	RINCONES DE SAN FELIPE (037)	\$ 1,763.00
Z.H 157	241	COLONIA	SAN FELIPE IV(025-035)	\$ 1,999.00
Z.H 123	241	COLONIA	UNIVERSIDAD(001-010)	\$ 1,117.00
Z.C.	241	CORREDOR	CORREDOR BOULEVAR ANTONIO ORTIZ MENA(CERA ESTE) TRAMO ENTRE AVENIDA FRANCISCO VILLA-AVENIDA ANTONIO DEZA Y ULLOA MURCIA MANZANAS(025)	\$ 3,065.00
Z.C.	241	CORREDOR	CORREDOR AVENIDA INSURGENTES TRAMO ENTRE BOULEVAR ANTONIO ORTIZ MENA-CALLE AHUEHUETE MANZANAS(017-020,022,023,026)	\$ 2,065.00
Z.C.	241	CORREDOR	CORREDOR DE LA AVENIDA UNIVERSIDAD TRAMO ENTRE AVENIDA PASCUAL OROZCO-AVENIDA DE LAS AMÉRICAS MANZANAS(002,004,006,008,016)	\$ 3,550.00
Z.C.	241	CORREDOR	CORREDOR AVENIDA FRANCISCO HERMAN GLANDORFF TRAMO ENTRE AVENIDA SAN FELIPE EL REAL-BOULEVAR ANTONIO ORTIZ MENA MANZANAS(025,027,029,031)	\$ 2,360.00
Z.H 64	242	COLONIA	HACIENDA DE LA FLOR(001,002,004,007,011,019,020,029)	\$ 440.00
Z.H 76	242	COLONIA	JOSEFA ORTIZ DE DOMÍNGUEZ(040,045-048,053-055,058-060,062,068-070)	\$ 533.00
Z.H 81	242	COLONIA	LA JUNTA(002,003,005,006,008-010,012-018,021-028,030-035,037,041-044)	\$ 584.00
Z.C.	242	CORREDOR	CORREDOR AVENIDA DE LA JUNTA TRAMO ENTRE CALLE TAMAULIPAS-AVENIDA TEÓFILO BORUNDA ORTIZ MANZANAS(001,019)	\$ 835.00
Z.C.	242	CORREDOR	CORREDOR VIALIDAD SACRAMENTO TRAMO ENTRE CALLE TABASCO-AVENIDA TEÓFILO BORUNDA ORTIZ MANZANAS(048,055)	\$ 1,120.00
Z.C.	242	CORREDOR	CORREDOR AVENIDA TEÓFILO BORUNDA ORTIZ NORTE TRAMO ENTRE PERIFÉRICO VICENTE LOMBARDO TOLEDANO-AVENIDA INSTITUTO TECNOLÓGICO DE CHIHUAHUA MANZANAS (019,029,044,055,058,062,068,070)	\$ 1,070.00

MUNICIPIO DE CHIHUAHUA				
TABLAS DE VALORES PARA EL EJERCICIO FISCAL 2018				
VALORES UNITARIOS PARA USO DE SUELO, COLONIA/FRACCIONAMIENTO, CORREDORES, CENTRO HISTÓRICO, FRANJAS, PLAZAS, COMPLEJO INDUSTRIAL Y MERCADOS 2018				
Z.H	SECTOR	USO DE SUELO	HABITACIONAL(HAB) - COMERCIAL(COM) - INDUSTRIAL(IND)	2018 VALOR \$/M2
Z.H 13	243	COLONIA	PASO DEL NORTE(001-007,009-018,029)	\$ 110.00
Z.H 16	243	COLONIA	RODOLFO AGUILAR(019-027,050)	\$ 120.00
Z.H 91	244	COLONIA	OBRAERA(003,007)	\$ 707.00
Z.H 57	244	COLONIA	SAN FERNANDO(010,013,016)	\$ 379.00
Z.H 58	244	COLONIA	SAN RAFAEL(019)	\$ 380.00
Z.H 91	244	FRACCIONAMIENTO	SANTA LUCÍA (004)	\$ 707.00
Z.H 91	244	COLONIA	SANTA ROSA(001,002,004-006,008,009,011,012,014,015,017,018,020,021,023,024)	\$ 707.00
Z.C.	244	CORREDOR	CORREDOR DE LA AVENIDA 20 DE NOVIEMBRE TRAMO ENTRE AVENIDA CARLOS PACHECO VILLALOBOS-AVENIDA VENUSTIANO CARRANZA GARZA MANZANAS (003)	\$ 1,470.00
Z.C.	244	CORREDOR	CORREDOR DE LA AVENIDA 20 DE NOVIEMBRE TRAMO ENTRE AVENIDA VENUSTIANO CARRANZA GARZA-AVENIDA INDEPENDENCIA MANZANAS (001,002)	\$ 2,185.00
Z.H 114	245	COLONIA	OBRAERA(EN FRANJA)(003-017)	\$ 973.00
Z.C.	245	CORREDOR	CORREDOR DE LA CALLE ANTONIO ROSALES TRAMO ENTRE AVENIDA CARLOS PACHECO VILLALOBOS-CALLE 27 (MANUEL GÓMEZ MORÍN) MANZANAS (005-009)	\$ 1,415.00
Z.C.	245	CORREDOR	CORREDOR DE LA AVENIDA BENITO JUÁREZ GARCÍA TRAMO ENTRE AVENIDA CRISTÓBAL COLÓN FONTANARROSA-CALLE 27 (MANUEL GÓMEZ MORÍN) MANZANAS (001,002)	\$ 3,190.00
Z.C.	245	CORREDOR	CORREDOR DE LA CALLE JUAN ALDAMA GONZÁLEZ TRAMO ENTRE CALLE 27 (MANUEL GÓMEZ MORÍN)-CALLE 31 MANZANAS (001-004)	\$ 3,065.00
Z.C.	245	CORREDOR	CORREDOR DE LA MANUEL GÓMEZ MORÍN (CALLE 27) TRAMO ENTRE AVENIDA 20 DE NOVIEMBRE-CALLE ANTONIO ROSALES MANZANAS (007,010,013,016)	\$ 2,645.00
Z.C.	245	CORREDOR	CORREDOR DE LA MANUEL GÓMEZ MORÍN (CALLE 27) TRAMO ENTRE CALLE ANTONIO ROSALES-AVENIDA TEÓFILO BORUNDA ORTIZ MANZANAS (001,003,005)	\$ 3,065.00
Z.F.	245	FRANJAS	FRANJA CALLE 27 (MANUEL GÓMEZ MORÍN)-AVENIDA CARLOS PACHECO VILLALOBOS DE: AVENIDA BENITO JUÁREZ GARCÍA A: CALLE JUAN ALDAMA GONZÁLEZ MANZANAS(001,002)	\$ 2,585.00
Z.F.	245	FRANJAS	FRANJA CALLE 27 (MANUEL GÓMEZ MORÍN)-AVENIDA CARLOS PACHECO VILLALOBOS DE: CALLE JUAN ALDAMA GONZÁLEZ A: CALLE ANTONIO ROSALES MANZANAS(003-006)	\$ 2,225.00
Z.F.	245	FRANJAS	FRANJA CALLE 27 (MANUEL GÓMEZ MORÍN)-AVENIDA CARLOS PACHECO VILLALOBOS DE: CALLE ANTONIO ROSALES A: AVENIDA 20 DE NOVIEMBRE MANZANAS(007-017)	\$ 1,415.00
Z.H 105	246	FRACCIONAMIENTO	SANTA RITA (001-008,010,011)	\$ 882.00
Z.H 97	246	COLONIA	TOUCHE(009)	\$ 759.00

MUNICIPIO DE CHIHUAHUA				
TABLAS DE VALORES PARA EL EJERCICIO FISCAL 2018				
VALORES UNITARIOS PARA USO DE SUELO, COLONIA/FRACCIONAMIENTO, CORREDORES, CENTRO HISTÓRICO, FRANJAS, PLAZAS, COMPLEJO INDUSTRIAL Y MERCADOS 2018				
Z.H	SECTOR	USO DE SUELO	HABITACIONAL(HAB) - COMERCIAL(COM) - INDUSTRIAL(IND)	2018 VALOR \$/M2
Z.C.	246	CORREDOR	CORREDOR DE LA CALLE 1 DE MAYO TRAMO ENTRE BOULEVAR GUSTAVO DÍAZ ORDAZ(CALLE 20)-CALLE 26 MANZANAS (009,010)	\$ 1,415.00
Z.C.	246	CORREDOR	CORREDOR BOULEVAR GUSTAVO DÍAZ ORDAZ TRAMO ENTRE CALLE IGNACIO JOSÉ ALLENDE UNZAGA-CALLE 1 DE MAYO MANZANAS (004,007,008,010)	\$ 1,655.00
Z.H 51	247	COLONIA	ANEXO BARBARITA(001,002,004,073)	\$ 335.00
Z.H 100	247	FRACCIONAMIENTO	MAJALCA (065-068)	\$ 830.00
Z.H 97	247	FRACCIONAMIENTO	SANTA BÁRBARA (005,006)	\$ 759.00
Z.H 60	247	COLONIA	TIERRA Y LIBERTAD(001-063,069,073-078,081,082,085-089,091,093,097-099)	\$ 400.00
Z.C.	247	CORREDOR	CORREDOR CALLE IGNACIO RODRÍGUEZ GALLARDO TRAMO ENTRE CALLE 16 SEPTIEMBRE-CALLE SANDINISTAS MANZANAS(001,009,017,025,033,041,049,056)	\$ 770.00
Z.H 33	248	COLONIA	CDP(001-009,011-052,055-090,092-094)	\$ 190.00
Z.C.	248	CORREDOR	CORREDOR DE LA AVENIDA HEROICO COLEGIO MILITAR TRAMO ENTRE CALLE 21 DE MAYO-CALLE PAULO PORTILLO MANZANAS (001,011,019,020,029,040,041,052,055,074,075,084,092)	\$ 770.00
Z.H 48	249	COLONIA	POPULAR(001-003)	\$ 310.00
Z.C.	249	CORREDOR	CORREDOR DE LA AVENIDA BENITO JUÁREZ GARCÍA TRAMO ENTRE PERIFÉRICO VICENTE LOMBARDO TOLEDANO-AVENIDA CARLOS PACHECO VILLALOBOS MANZANAS (001,002)	\$ 1,415.00
Z.C.	249	CORREDOR	CORREDOR DE LA CARRETERA CHIHUAHUA-ALDAMA TRAMO ENTRE PERIFÉRICO VICENTE LOMBARDO TOLEDANO-LÍMITE DEL MUNICIPIO (KM-17) MANZANAS (001)	\$ 390.00
Z.C.	249	CORREDOR	CORREDOR AVENIDA JUNTA DE LOS RÍOS (JESÚS LUJÁN GUTIÉRREZ) TRAMO ENTRE AVENIDA TEÓFILO BORUNDA ORTIZ-AVENIDA BENITO PABLO JUÁREZ GARCÍA MANZANAS (003)	\$ 835.00
Z.C.	249	CORREDOR	CORREDOR DE LA AVENIDA TEÓFILO BORUNDA ORTIZ SUR TRAMO ENTRE AVENIDA DE LA JUNTA (JESÚS LUJÁN GUTIÉRREZ)-PERIFÉRICO VICENTE LOMBARDO TOLEDANO MANZANAS (003,004)	\$ 835.00
Z.C.	249	CORREDOR	CORREDOR DE LA PERIFÉRICO VICENTE LOMBARDO TOLEDANO TRAMO ENTRE AVENIDA TEÓFILO BORUNDA ORTIZ-CALLE PROGRESO (ACERA DEL RÍO) MANZANAS (001)	\$ 895.00
Z.C.	249	CORREDOR	CORREDOR DEL PERIFÉRICO VICENTE LOMBARDO TOLEDANO TRAMO ENTRE AVENIDA TEÓFILO BORUNDA ORTIZ-CALLE PROGRESO (ACERA CERRO) MANZANAS (002,004)	\$ 895.00
Z.H 76	250	COLONIA	DALE(001-019,021-031)	\$ 533.00
Z.H 65	250	COLONIA	CERRO GRANDE(025)	\$ 441.00
Z.H 61	250	COLONIA	SAN JUAN(026)	\$ 410.00

MUNICIPIO DE CHIHUAHUA				
TABLAS DE VALORES PARA EL EJERCICIO FISCAL 2018				
VALORES UNITARIOS PARA USO DE SUELO, COLONIA/FRACCIONAMIENTO, CORREDORES, CENTRO HISTÓRICO, FRANJAS, PLAZAS, COMPLEJO INDUSTRIAL Y MERCADOS 2018				
Z.H	SECTOR	USO DE SUELO	HABITACIONAL(HAB) - COMERCIAL(COM) - INDUSTRIAL(IND)	2018 VALOR \$/M2
Z.C.	250	CORREDOR	CORREDOR CALLE MELCHOR JOAQUÍN GUASPE ROSSELO TRAMO ENTRE CALLE 38-CALLE 28 MANZANAS (013-019,021-024)	\$ 660.00
Z.H 174	251	FRACCIONAMIENTO	ARCADAS (ÁREA COMÚN) (009,010)	\$ 2,600.00
Z.H 178	251	FRACCIONAMIENTO	CLUB CAMPESTRE (001-008,037-040)	\$ 3,000.00
Z.H 176	251	COLONIA	HACIENDA SANTA FE ≥1000 MTS(015-017)	\$ 2,700.00
Z.H 178	251	COLONIA	HACIENDA SANTA FE ≤1000 MTS(015-017)	\$ 3,000.00
Z.H 169	251	FRACCIONAMIENTO	HACIENDAS DEL VALLE I Y II (020-036,080, 090,091,096-098)	\$ 2,300.00
Z.H 172	251	FRACCIONAMIENTO	LA ESCONDIDA (081-088)	\$ 2,500.00
Z.T.C.	251	CONDOMINIO VERTICAL	SPHERA SKY(018)	\$ 7,175.00
Z.C.	251	CORREDOR	CORREDOR AVENIDA DE LA JUVENTUD-LUIS DONALDO COLOSIO MURRIETA ACERA ESTE TRAMO ENTRE CALLE LOMAS DE MAJALCA (PROYECCIÓN)-CALLE HACIENDA DEL CARRIZAL (ALSUPER) MANZANAS (018)	\$ 4,840.00
Z.C.	251	CORREDOR	CORREDOR AVENIDA DE LA JUVENTUD-LUIS DONALDO COLOSIO MURRIETA ACERA ESTE TRAMO ENTRE CALLE HACIENDA DEL CARRIZAL (ALSUPER)-GEORGE WASHINGTON MANZANAS (010,041-043,091,092)	\$ 4,975.00
Z.C.	251	CORREDOR	CORREDOR AVENIDA DE LA JUVENTUD-LUIS DONALDO COLOSIO MURRIETA ACERA OESTE TRAMO ENTRE AVENIDA DE LA CANTERA-AVENIDA HACIENDAS DEL VALLE MANZANAS (090,091,101,102)	\$ 3,980.00
Z.C.	251	CORREDOR	CORREDOR CALLE HACIENDA DE CÓRDOBA TRAMO ENTRE AVENIDA TOMÁS VALLES VIVAR-CALLE HACIENDA DE LA ESPERANZA MANZANAS (090)	\$ 4,705.00
Z.C.	251	CORREDOR	CORREDOR CALLE HACIENDA DE LA ESPERANZA TRAMO ENTRE AVENIDA DE LA JUVENTUD-AVENIDA TOMÁS VALLES VIVAR MANZANAS (090)	\$ 4,705.00
Z.C.	251	CORREDOR	CORREDOR CALLE HACIENDA DE LOS MORALES TRAMO ENTRE AVENIDA DE LA JUVENTUD-AVENIDA TOMÁS VALLES VIVAR MANZANAS (020,022,025,026,028,030,091)	\$ 2,235.00
Z.C.	251	CORREDOR	CORREDOR CALLE HACIENDA DE EL VALLE TRAMO ENTRE CALLE VALLE HERMOSO-CALLE ENRIQUE ELÍAS MULLER MANZANAS (020,029,080,091)	\$ 4,185.00
Z.P.	251	PLAZA Y/O COMPLEJO	PLAZA HOLLYWOOD (ÁREA COMÚN) MANZANA (090)	\$ 4,235.00
Z.P.	251	PLAZA Y/O COMPLEJO	PLAZA HACIENDAS (ÁREA COMÚN) MANZANAS (101,102)	\$ 4,470.00
Z.C.C.	251	PLAZA Y/O COMPLEJO	ALSUPER SANTA FE MANZANA (018)	\$ 4,715.00
Z.C.C.	251	PLAZA Y/O COMPLEJO	WALMART CHIHUAHUA MANZANA (091)	\$ 4,935.00
Z.P.	251	PLAZA Y/O COMPLEJO	CIMA COMERCIAL (ÁREA COMÚN) MANZANA (090)	\$ 3,970.00
Z.P.	251	PLAZA Y/O COMPLEJO	COMERCIAL COLEGIO II, III (ÁREA COMÚN) MANZANA (096)	\$ 3,305.00

MUNICIPIO DE CHIHUAHUA				
TABLAS DE VALORES PARA EL EJERCICIO FISCAL 2018				
VALORES UNITARIOS PARA USO DE SUELO, COLONIA/FRACCIONAMIENTO, CORREDORES, CENTRO HISTÓRICO, FRANJAS, PLAZAS, COMPLEJO INDUSTRIAL Y MERCADOS 2018				
Z.H	SECTOR	USO DE SUELO	HABITACIONAL(HAB) - COMERCIAL(COM) - INDUSTRIAL(IND)	2018 VALOR \$/M2
Z.P.	251	PLAZA Y/O COMPLEJO	CONDominio COMERCIAL ALTURA MANZANAS (010)	\$ 5,125.00
Z.P.	251	PLAZA Y/O COMPLEJO	SPHERA SKY RESIDENCES & SHOPPING (ÁREA COMÚN) MANZANA (018)	\$ 7,690.00
Z.T.C.	251	PLAZA Y/O COMPLEJO	TORRES DE CONSULTORIOS HOSPITAL CIMA (ÁREA COMÚN) MANZANA (050-055)	\$ 4,235.00
Z.P.	251	PLAZA Y/O COMPLEJO	PARQUE DE NEGOCIOS MANZANAS (041-044, 094-095)	\$ 4,470.00
Z.P.	251	PLAZA Y/O COMPLEJO	PLAZA BARROCA MANZANAS (010,011)	\$ 4,955.00
Z.H 180	252	COLONIA	PEDREGAL DEL ALBA(120-129)	\$ 3,659.00
Z.H 180	252	COLONIA	JARDINES DEL PEDREGAL	\$ 3,659.00
Z.H 169	252	FRACCIONAMIENTO	CANTERA EL PEDREGAL (ÁREA COMÚN)(036-041)	\$ 2,300.00
Z.H 171	252	COLONIA	PREDIO DE LA CANTERA(042)	\$ 2,347.00
Z.H 168	252	FRACCIONAMIENTO	CIMA DE LA CANTERA (ÁREA COMÚN)(051-056)	\$ 2,296.00
Z.H 172	252	FRACCIONAMIENTO	LA CANTERA I, II Y III (002-025, 027-035)	\$ 2,500.00
Z.H 175	252	FRACCIONAMIENTO	VISTAS DEL VALLE (091-098)	\$ 2,614.00
Z.H 173	252	FRACCIONAMIENTO	LOMAS DEL PEDREGAL (ÁREA COMÚN)(070-073)	\$ 2,522.00
Z.H 180	252	COLONIA	NATURA RESIDENCIAL(111-118)	\$ 3,659.00
Z.H 173	252	FRACCIONAMIENTO	PEDREGAL DE SAN ÁNGEL (ÁREA COMÚN)(075-077,079,080,082-084,087)	\$ 2,522.00
Z.H 179	252	FRACCIONAMIENTO	LOMAS DE SAN CHARBEL (101-109)	\$ 3,588.00
Z.H 171	252	FRACCIONAMIENTO	PEDREGAL DEL VALLE (ÁREA COMÚN)(061-068)	\$ 2,347.00
Z.C.	252	CORREDOR	CORREDOR SAN CHARBEL TRAMO ENTRE AVENIDA TOMÁS VALLES VIVAR-CALLE HACIENDA DE LOS MORALES MANZANAS	\$ 4,185.00
Z.C.	252	CORREDOR	CORREDOR AVENIDA TOMÁS VALLES VIVAR TRAMO ENTRE CIRCUITO VISTA DE SOL-AVENIDA DE LA CANTERA MANZANAS (002,007,013,018-020,027,035,036,051,056,070,073)	\$ 3,140.00
Z.C.	252	CORREDOR	CORREDOR CALLE COLEGIO TRAMO ENTRE AVENIDA DE LA JUVENTUD-LUIS DONALDO COLOSIO MURRIETA-AVENIDA TOMÁS VALLES VIVAR MANZANAS	\$ 4,705.00
Z.H 28	253	COLONIA	AEROPUERTO(001-024,026,032)	\$ 165.00
Z.C.	253	CORREDOR	CORREDOR BOULEVARD JUAN PABLO II TRAMO ENTRE AVENIDA DEL CARRUAJE-CALLE VÍAS DEL FERROCARRIL MANZANAS (022-024)	\$ 710.00
Z.H 28	254	COLONIA	AEROPUERTO(001-038)	\$ 165.00
Z.C.	254	CORREDOR	CORREDOR BOULEVARD JUAN PABLO II TRAMO ENTRE AVENIDA DEL CARRUAJE-CALLE VÍAS DEL FERROCARRIL MANZANAS (024,035-038)	\$ 710.00
Z.C.	254	CORREDOR	CORREDOR PERIFÉRICO VICENTE LOMBARDO TOLEDANO TRAMO ENTRE BELISARIO DOMÍNGUEZ-BOULEVARD JUAN PABLO II MANZANAS (002,003,007,008,012,013,017,018,022,023,027,028,031, 032,035,036)	\$ 710.00
Z.H 28	255	COLONIA	AEROPUERTO(001-024,026-028,030-036,043,044,046,048-054)	\$ 165.00
Z.C.	255	CORREDOR	CORREDOR BOULEVARD JUAN PABLO II TRAMO ENTRE AVENIDA DEL CARRUAJE-CALLE VÍAS DEL FERROCARRIL MANZANAS (031-036,044,046)	\$ 710.00

MUNICIPIO DE CHIHUAHUA				
TABLAS DE VALORES PARA EL EJERCICIO FISCAL 2018				
VALORES UNITARIOS PARA USO DE SUELO, COLONIA/FRACCIONAMIENTO, CORREDORES, CENTRO HISTÓRICO, FRANJAS, PLAZAS, COMPLEJO INDUSTRIAL Y MERCADOS 2018				
Z.H	SECTOR	USO DE SUELO	HABITACIONAL(HAB) - COMERCIAL(COM) - INDUSTRIAL(IND)	2018 VALOR \$/M2
Z.C.	255	CORREDOR	CORREDOR CALLE 85 TRAMO ENTRE BOULEVARD JUAN PABLO II-BOULEVARD SANTA MÓNICA MANZANAS (028,030,034,035,049,050)	\$ 915.00
Z.H 28	256	COLONIA	AEROPUERTO(002-013)	\$ 165.00
Z.H 19	256	COLONIA	LOS NOGALES(014-093,100,101,103)	\$ 130.00
Z.H 26	256	COLONIA	PANELES PONDEROSA COLONIA(094-099)	\$ 160.00
Z.C.	256	CORREDOR	CORREDOR BOULEVARD JUAN PABLO II TRAMO ENTRE AVENIDA DEL CARRUAJE-CALLE VÍAS DEL FERROCARRIL MANZANAS (002-004,008)	\$ 710.00
Z.C.	256	CORREDOR	CORREDOR PERIFÉRICO VICENTE LOMBARDO TOLEDANO TRAMO ENTRE BOULEVARD JUAN PABLO II-CALLE SIERRA MADRE ORIENTAL MANZANAS (020,027,035,044,054,064,075,087)	\$ 485.00
Z.H 28	257	COLONIA	AEROPUERTO(001-042)	\$ 165.00
Z.C.	257	CORREDOR	CORREDOR BOULEVARD JUAN PABLO II TRAMO ENTRE AVENIDA DEL CARRUAJE-CALLE VÍAS DEL FERROCARRIL MANZANAS (001-007)	\$ 710.00
Z.C.	257	CORREDOR	CORREDOR PERIFÉRICO VICENTE LOMBARDO TOLEDANO TRAMO ENTRE BOULEVARD JUAN PABLO II-CALLE SIERRA MADRE ORIENTAL MANZANAS (001,002,008,009,015,016,022,023,029,030,036,037)	\$ 485.00
Z.C.C.	257	PLAZA Y/O COMPLEJO	SORIANA JUAN PABLO MANZANA (257-001) (001)	\$ 995.00
Z.H 28	258	COLONIA	AEROPUERTO(001-052)	\$ 165.00
Z.C.	258	CORREDOR	CORREDOR BOULEVARD JUAN PABLO II TRAMO ENTRE AVENIDA FUERZA AÉREA MEXICANA-AVENIDA DEL CARRUAJE MANZANAS (046,048,050)	\$ 475.00
Z.C.	258	CORREDOR	CORREDOR BOULEVARD JUAN PABLO II TRAMO ENTRE AVENIDA DEL CARRUAJE-CALLE VÍAS DEL FERROCARRIL MANZANAS (001-008)	\$ 710.00
Z.H 28	259	COLONIA	AEROPUERTO(001-019,021)	\$ 165.00
Z.H 28	260	COLONIA	AEROPUERTO(001-038)	\$ 165.00
Z.H 76	261	FRACCIONAMIENTO	ROBINSON(031-049)	\$ 533.00
Z.H 24	261	COLONIA	ROBINSON SECTOR 3(019-023,025-027)	\$ 150.00
Z.H 24	261	COLONIA	ROBINSON SECTOR 4(001-018)	\$ 150.00
Z.C.	261	CORREDOR	CORREDOR AVENIDA PALESTINA (AVENIDA TABALAOPA) TRAMO ENTRE AVENIDA FUERZA AÉREA-VICENTE LOMBARDO TOLEDANO MANZANAS(010,011,013-015)	\$ 660.00
Z.C.	261	CORREDOR	CORREDOR AVENIDA VICENTE LOMBARDO TOLEDANO TRAMO ENTRE TEÓFILO BORUNDA ORTIZ-PROGRESO (ACERA DEL RIO) MANZANAS (014,015,031,046,049)	\$ 895.00
Z.C.	261	CORREDOR	CORREDOR AVENIDA VICENTE LOMBARDO TOLEDANO TRAMO ENTRE TEÓFILO BORUNDA ORTIZ-PROGRESO(ACERA CERRO) MANZANAS(016,018,020,025)	\$ 895.00
Z.C.C.	261	PLAZA Y/O COMPLEJO	ALSUPER ROBINSON MANZANA(020)	\$ 1,235.00
Z.H 94	262	FRACCIONAMIENTO	PÓRTICOS DE BELLA CUMBRE I, II Y III (051-067)	\$ 728.00
Z.H 91	262	COLONIA	CUMBRES DE ROBINSON II(112-122)	\$ 707.00

MUNICIPIO DE CHIHUAHUA				
TABLAS DE VALORES PARA EL EJERCICIO FISCAL 2018				
VALORES UNITARIOS PARA USO DE SUELO, COLONIA/FRACCIONAMIENTO, CORREDORES, CENTRO HISTÓRICO, FRANJAS, PLAZAS, COMPLEJO INDUSTRIAL Y MERCADOS 2018				
Z.H	SECTOR	USO DE SUELO	HABITACIONAL(HAB) - COMERCIAL(COM) - INDUSTRIAL(IND)	2018 VALOR \$/M2
Z.H 29	262	COLONIA	RUBÉN JARAMILLO(002-007, 009-012,015-020,022-025,030-034,040)	\$ 170.00
Z.H 27	263	COLONIA	VALOR DE SECTOR(*)	\$ 164.00
Z.H 32	263	COLONIA	PLOMEROS(001-020,022,023-032,099)	\$ 180.00
Z.H 24	263	COLONIA	ROBINSON(024-027,030)	\$ 150.00
Z.C.	263	CORREDOR	CORREDOR AVENIDA BENITO PABLO JUÁREZ TRAMO ENTRE PERIFÉRICO VICENTE LOMBARDO TOLEDANO-AVENIDA CARLOS PACHECO VILLALOBOS MANZANAS (001,020,032,099)	\$ 1,415.00
Z.C.	263	CORREDOR	CORREDOR CARRETERA CHIHUAHUA ALDAMA TRAMO ENTRE PERIFÉRICO VICENTE LOMBARDO TOLEDANO-LÍMITE DEL MUNICIPIO(KILOMETRO 17) MANZANAS (012,020,032,099)	\$ 390.00
Z.C.	263	CORREDOR	CORREDOR PERIFÉRICO VICENTE LOMBARDO TOLEDANO TRAMO ENTRE AVENIDA TEÓFILO BORUNDA ORTIZ-CALLE PROGRESO(ACERA DEL RIO) MANZANAS (001-011,013,025-028)	\$ 895.00
Z.C.	263	CORREDOR	CORREDOR PERIFÉRICO VICENTE LOMBARDO TOLEDANO TRAMO ENTRE AVENIDA TEÓFILO BORUNDA ORTIZ-CALLE PROGRESO(ACERA CERRO) MANZANAS (001-015,020,022-028)	\$ 895.00
Z.H 22	264	COLONIA	ZONA INDUSTRIAL ROBINSON(005,006-012,021-026,034,036-040,042-048)	\$ 140.00
Z.C.	264	CORREDOR	CORREDOR BOULEVARD JUAN PABLO SEGUNDO TRAMO ENTRE VÍAS DEL FERROCARRIL-INDUSTRIAL 2 MANZANAS (007,009,011,015,016,025,048,055)	\$ 895.00
Z.A.I.	264	PLAZA Y/O COMPLEJO	ALMACENES INDUSTRIALES JUAN PABLO II (ÁREA COMÚN) MANZANA(007-009)	\$ 410.00
Z.C.A.	264	PLAZA Y/O COMPLEJO	CENTRAL DE ABASTOS (ÁREA COMÚN) MANZANA(013-016)	\$ 955.00
Z.M.	264	PLAZA Y/O COMPLEJO	MERCADO SOLIDARIDAD (ÁREA COMÚN) MANZANA(050-053)	\$ 885.00
Z.H 85	265	COLONIA	VALOR DE SECTOR(*)	\$ 646.00
Z.H 169	265	FRACCIONAMIENTO	FUENTES DEL VALLE (ÁREA COMÚN) (041-047,053,054)	\$ 2,300.00
Z.H 169	265	FRACCIONAMIENTO	HACIENDAS DEL VALLE (006,027,060)	\$ 2,300.00
Z.H 164	265	FRACCIONAMIENTO	LOMAS DEL VALLE (001-005,031-040)	\$ 2,112.00
Z.H 164	265	FRACCIONAMIENTO	RINCÓN DE LAS LOMAS I, II (010-024,090)	\$ 2,112.00
Z.H 153	265	COLONIA	VISTAS DEL PEDREGAL (ÁREA COMÚN)(056-059)	\$ 1,900.00
Z.P.	265	PLAZA Y/O COMPLEJO	PLAZA PASEO CENTRAL (ÁREA COMÚN) MANZANA(060)	\$ 5,845.00
Z.C.C.	265	PLAZA Y/O COMPLEJO	SORIANA VALLES MANZANA(060)	\$ 4,935.00
Z.H 13	267	COLONIA	CRUCERO(046-064,086,087,091,099)	\$ 110.00
Z.H 19	267	COLONIA	VETERANOS DE LA REVOLUCIÓN(001-045)	\$ 130.00
Z.C.	267	CORREDOR	CORREDOR BOULEVARD JOSÉ FUENTES MARES TRAMO ENTRE VÍAS DEL FERROCARRIL-CALLE 16 DE SEPTIEMBRE MANZANAS (007,009,011,015,016,025,048,055)	\$ 585.00
Z.H 73	268	COLONIA	ACEQUIAS DE TABALAOPA I FRACCIONAMIENTO(150-161)	\$ 500.00
Z.H 73	268	FRACCIONAMIENTO	ACEQUIAS DE TABALAOPA II (024,027,028,035-048,58,063,066,159)	\$ 500.00

MUNICIPIO DE CHIHUAHUA				
TABLAS DE VALORES PARA EL EJERCICIO FISCAL 2018				
VALORES UNITARIOS PARA USO DE SUELO, COLONIA/FRACCIONAMIENTO, CORREDORES, CENTRO HISTÓRICO, FRANJAS, PLAZAS, COMPLEJO INDUSTRIAL Y MERCADOS 2018				
Z.H	SECTOR	USO DE SUELO	HABITACIONAL(HAB) - COMERCIAL(COM) - INDUSTRIAL(IND)	2018 VALOR \$/M2
Z.H 73	268	FRACCIONAMIENTO	CALIFORNIA I, II (001-016,019,020-022,024-029,052,055,057-063,066,067)	\$ 500.00
Z.H 91	268	FRACCIONAMIENTO	LA GALERA I, II, III, IV, V (071-105)	\$ 707.00
Z.H 19	268	COLONIA	TABALAOPA(070-099)	\$ 130.00
Z.H 91	268	FRACCIONAMIENTO	LOS NARANJOS I, II, III, IV, V Y VI FRACCIONAMIENTO(015,016,020-022,029,052,057,066,067,170-194, 201-209,215-221)	\$ 707.00
Z.H 97	268	FRACCIONAMIENTO	QUINTAS JUAN PABLO	\$ 759.00
Z.C.	268	CORREDOR	CORREDOR BOULEVARD JUAN PABLO II TRAMO ENTRE AVENIDA FUERZA AÉREA (ANTES CARRETERA CHIHUAHUA-ALDAMA)-DEL CARRUAJE MANZANAS(031,070)	\$ 475.00
Z.C.	268	CORREDOR	CORREDOR CALLE 85 TRAMO ENTRE JUAN PABLO II-SANTA MÓNICA MANZANAS(161,200,205)	\$ 915.00
Z.C.	268	CORREDOR	CORREDOR DEL CARRUAJE TRAMO ENTRE VÍAS DEL FERROCARRIL FFCC-BLVD. JUAN PABLO II MANZANAS (006,011-014,029,171,172,174,175,178,179,181-186)	\$ 835.00
Z.H 65	269	COLONIA	REVOLUCIÓN(001-075,077-080,085, 087,088,091-097)	\$ 441.00
Z.C.	269	CORREDOR	CORREDOR AVENIDA HOMERO TRAMO ENTRE CALLE MONTE ALBÁN-AVENIDA DE LA JUVENTUD LUIS DONALDO COLOSIO MURRIETA MANZANAS (077-079)	\$ 985.00
Z.C.	269	CORREDOR	CORREDOR IGNACIO RODRÍGUEZ (DE LA COLONIA DIEGO REVOLUCIÓN) TRAMO ENTRE AVENIDA VENCEREMOS-AVENIDA TECNOLÓGICO MANZANAS (031-035,055-058,078)	\$ 710.00
Z.C.	269	CORREDOR	CORREDOR MARÍA ELENA HERNÁNDEZ TRAMO ENTRE AVENIDA VENCEREMOS O FERROCARRIL-CALLE DORADOS DE VILLA MANZANAS (001-003,036,037,073,080)	\$ 535.00
Z.C.	269	CORREDOR	CORREDOR DE LAS INDUSTRIAS TRAMO ENTRE AVENIDA JUAN ESCUTIA-AVENIDA HOMERO MANZANAS (001,004,007,010,013,016,019,022,025,028,031,034,037,039,041,043,045,047,049,051,053,056,058,060,061,066,067,073,077,079,080, 089)	\$ 1,005.00
Z.P.	269	PLAZA Y/O COMPLEJO	CONJUNTO INDUSTRIAL NORTE (ÁREA COMÚN) MANZANA (079)	\$ 710.00
Z.P.I.	269	PLAZA Y/O COMPLEJO	COMPLEJO COMERCIAL HOMERO MANZANA (079)	\$ 710.00
Z.H 76	270	FRACCIONAMIENTO	LOS GIRASOLES I, II, III (001-058,091)	\$ 533.00
Z.H 76	270	FRACCIONAMIENTO	SANTO DOMINGO (080-087)	\$ 533.00
Z.H 19	270	COLONIA	TABALAOPA(002,044,051,059,-079,095,099-102,11)	\$ 130.00
Z.C.	270	CORREDOR	CORREDOR DEL CARRUAJE TRAMO ENTRE CALLE GUADALUPE GALLARDO-VÍAS FFCC MANZANAS (001,002,008,013,014,022-029,065-068,091)	\$ 710.00
Z.C.	270	CORREDOR	CORREDOR AVENIDA PALESTINA (AVENIDA TABALAOPA) TRAMO ENTRE AVENIDA AEROPUERTO-CALLE DE LOS GIRASOLES MANZANAS (002,022,043,044,051,060,061,064,065,068,069,072,073,077,079,083,086)	\$ 615.00
Z.H 76	271	COLONIA	LOS GIRASOLES I, II, III, IV, V, VI (018-025), (031-037), (042-048)	\$ 533.00

MUNICIPIO DE CHIHUAHUA				
TABLAS DE VALORES PARA EL EJERCICIO FISCAL 2018				
VALORES UNITARIOS PARA USO DE SUELO, COLONIA/FRACCIONAMIENTO, CORREDORES, CENTRO HISTÓRICO, FRANJAS, PLAZAS, COMPLEJO INDUSTRIAL Y MERCADOS 2018				
Z.H	SECTOR	USO DE SUELO	HABITACIONAL(HAB) - COMERCIAL(COM) - INDUSTRIAL(IND)	2018 VALOR \$/M2
Z.H 19	271	COLONIA	TABALAOPA (001-018), (027,040), (048-052)	\$ 130.00
Z.C.	271	CORREDOR	CORREDOR AVENIDA PALESTINA (AVENIDA TABALAOPA) TRAMO ENTRE CALLE DE LOS GIRASOLES(CALLE 20)-CARRETERA ALDAMA MANZANAS (001-002), (004-014)	\$ 660.00
Z.C.	271	CORREDOR	CORREDOR DE LA AVENIDA DE LA QUINTA TRAMO ENTRE AVENIDA FUERZA AÉREA-CALLE DE LOS GIRASOLES MANZANAS(004-014,018-019,022-025,031-034 036-037,040,042-050,052)	\$ 710.00
Z.C.	271	CORREDOR	CORREDOR DE LA AVENIDA FUERZA AÉREA TRAMO ENTRE BOULEVARD JUAN PABLO II-CARRETERA CHIHUAHUA-ALDAMA MANZANAS 002,003,014,015,047,052	\$ 575.00
Z.H 7	272	COLONIA	RANCHO GUADALUPE (007,012)	\$ 80.00
Z.H 19	272	COLONIA	TABALAOPA (001-003,006-007,009-013,016-023)	\$ 130.00
Z.C.	272	CORREDOR	CORREDOR DE LA AVENIDA FUERZA AÉREA TRAMO ENTRE BOULEVARD JUAN PABLO II-CARRETERA CHIHUAHUA-ALDAMA MANZANAS 001-003,007	\$ 575.00
Z.H 37	273	COLONIA	MARTÍN LÓPEZ (049,053-058,061-064,078)	\$ 220.00
Z.H 36	273	COLONIA	MIGUEL HIDALGO (045-048,051,074)	\$ 210.00
Z.H 37	273	COLONIA	LA ESPERANZA (001-044,052,059-062,065-068,072,073,075,076,084,085,086,088)	\$ 220.00
Z.C.	273	CORREDOR	CORREDOR DE LA AVENIDA SILVESTRE TERRAZAS TRAMO ENTRE CALLE 90(GLORIETA)-CALLE 120 MANZANAS(019,040,041,061-064,084)	\$ 710.00
Z.C.	273	CORREDOR	CORREDOR DE LA CARRETERA CHIHUAHUA CUAUHTÉMOC-AVENIDA SILVESTRE TERRAZAS TRAMO ENTRE CALLE 120-CALLE DE LOS SAUCES MANZANAS(040,077)	\$ 410.00
Z.H 62	274	COLONIA	DEPORTISTAS(006-009,018-022,025,032-033,041-043,045-057,060-062,064-069,090-093)	\$ 420.00
Z.H 88	274	FRACCIONAMIENTO	DEPORTISTAS (071-083,085-093)	\$ 670.00
Z.H 57	274	COLONIA	INSURGENTES (029-031,033)	\$ 379.00
Z.H 50	274	COLONIA	LAS DELICIAS(059,095)	\$ 330.00
Z.H 53	274	COLONIA	MÉXICO 68 (040)	\$ 350.00
Z.H 54	274	COLONIA	SANTA TERESA(058,094)	\$ 360.00
Z.C.	274	CORREDOR	CORREDOR DE LA AVENIDA INSTITUTO TECNOLÓGICO DE CHIHUAHUA TRAMO ENTRE AVENIDA JUAN ESCUTIA-AVENIDA HOMERO MANZANAS 007,008,025,036,050,051,062,064, 076,078,089	\$ 1,305.00
Z.P.	274	PLAZA Y/O COMPLEJO	PLAZA(AVENIDA TECNOLÓGICO #11103 MANZANA (051)	\$ 1,590.00
Z.H 65	275	COLONIA	REVOLUCIÓN (001,005-009,011,013-018,020,021,023-044,046-051,053-089,091,093,095)	\$ 441.00
Z.C.	275	CORREDOR	CORREDOR DE LA AVENIDA INSTITUTO TECNOLÓGICO DE CHIHUAHUA TRAMO ENTRE AVENIDA JUAN ESCUTIA-AVENIDA HOMERO MANZANAS (001,009,011,020,021,029,030,037,044,046,051,053,058,059,064,065,070,071,076,077,081,082,085,086,089,091)	\$ 1,305.00

MUNICIPIO DE CHIHUAHUA				
TABLAS DE VALORES PARA EL EJERCICIO FISCAL 2018				
VALORES UNITARIOS PARA USO DE SUELO, COLONIA/FRACCIONAMIENTO, CORREDORES, CENTRO HISTÓRICO, FRANJAS, PLAZAS, COMPLEJO INDUSTRIAL Y MERCADOS 2018				
Z.H	SECTOR	USO DE SUELO	HABITACIONAL(HAB) - COMERCIAL(COM) - INDUSTRIAL(IND)	2018 VALOR \$/M2
Z.C.	275	CORREDOR	CORREDOR DE LA CALLE MARÍA ELENA HERNÁNDEZ (23 DE NOVIEMBRE) TRAMO ENTRE AVENIDA INSTITUTO TECNOLÓGICO DE CHIHUAHUA- CALLE RAMÓN CÓRDOVA MANZANAS (088,089,091)	\$ 535.00
Z.C.	275	CORREDOR	CORREDOR DE LA AVENIDA HOMERO TRAMO ENTRE CALLE MONTE ALBÁN-AVENIDA DE LA JUVENTUD-LUIS DONALDO COLOSIO MURRIETA MANZANAS (001-095)	\$ 985.00
Z.C.	275	CORREDOR	CORREDOR DE LA CALLE IGNACIO RODRÍGUEZ (DE LA COLONIA REVOLUCIÓN) TRAMO ENTRE AVENIDA VENCEREMOS-AVENIDA INSTITUTO TECNOLÓGICO DE CHIHUAHUA MANZANAS (059-064)	\$ 710.00
Z.H 65	276	COLONIA	REVOLUCIÓN (002-058,060-077, 080,082,083,090,091)	\$ 441.00
Z.C.	276	CORREDOR	CORREDOR DE LA CALLE MARÍA ELENA HERNÁNDEZ (23 DE NOVIEMBRE) TRAMO ENTRE CALLE 2 DE OCTUBRE-CALLE RAMÓN CÓRDOVA MANZANAS (075,076,077,090,091)	\$ 535.00
Z.C.	276	CORREDOR	CORREDOR DE LA CALLE HERMANOS FLORES MAGÓN TRAMO ENTRE CALLE MARÍA ELENA HERNÁNDEZ (23 DE NOVIEMBRE)- CALLE JULIMES MANZANAS(002,005,006-008,011-014,017-019,020,023-026,029-032,035,036-038,041-044,047-049,050,053-055,058,060,061,064-067,070-073,076,077,080,090,091)	\$ 505.00
Z.C.	276	CORREDOR	CORREDOR DE LA AVENIDA HOMERO TRAMO ENTRE CALLE MONTE ALBÁN-AVENIDA DE LA JUVENTUD-LUIS DONALDO COLOSIO MURRIETA MANZANAS (083)	\$ 985.00
Z.C.	276	CORREDOR	CORREDOR DE LA CALLE IGNACIO RODRÍGUEZ (DE LA COLONIA REVOLUCIÓN) TRAMO ENTRE AVENIDA VENCEREMOS-AVENIDA INSTITUTO TECNOLÓGICO DE CHIHUAHUA MANZANAS(043-048)	\$ 710.00
Z.C.	276	CORREDOR	CORREDOR CALLE MARÍA ELENA HERNÁNDEZ (23 DE NOVIEMBRE) TRAMO ENTRE CALLE 02 DE OCTUBRE- CALLE RAMÓN CÓRDOVA MANZANAS (075-077,090,091)	\$ 535.00
Z.C.C.	276	PLAZA Y/O COMPLEJO	ALSUPER VICENTE GUERECA MANZANAS (090)	\$ 1,130.00
Z.H 65	278	COLONIA	REVOLUCIÓN (001-003, 004,006-010,012-059,061-083,086,090,091)	\$ 441.00
Z.C.	278	CORREDOR	CORREDOR DE LA AVENIDA HOMERO TRAMO ENTRE CALLE MONTE ALBÁN-AVENIDA DE LA JUVENTUD-LUIS DONALDO COLOSIO MURRIETA MANZANAS (082,083)	\$ 985.00
Z.C.	278	CORREDOR	CORREDOR DE LA CALLE IGNACIO RODRÍGUEZ (DE LA COLONIA REVOLUCIÓN) TRAMO ENTRE AVENIDA VENCEREMOS-AVENIDA INSTITUTO TECNOLÓGICO DE CHIHUAHUA MANZANAS (043-048)	\$ 710.00
Z.C.	278	CORREDOR	CORREDOR DE LA CALLE MARÍA ELENA HERNÁNDEZ (23 DE NOVIEMBRE) TRAMO ENTRE CALLE PASCUAL OROZCO-CALLE 02 DE OCTUBRE MANZANAS (076-081)	\$ 535.00

MUNICIPIO DE CHIHUAHUA				
TABLAS DE VALORES PARA EL EJERCICIO FISCAL 2018				
VALORES UNITARIOS PARA USO DE SUELO, COLONIA/FRACCIONAMIENTO, CORREDORES, CENTRO HISTÓRICO, FRANJAS, PLAZAS, COMPLEJO INDUSTRIAL Y MERCADOS 2018				
Z.H	SECTOR	USO DE SUELO	HABITACIONAL(HAB) - COMERCIAL(COM) - INDUSTRIAL(IND)	2018 VALOR \$/M2
Z.C.	278	CORREDOR	CORREDOR DE LA CALLE PASCUAL OROZCO (DE LA COLONIA REVOLUCIÓN) TRAMO ENTRE AVENIDA HOMERO-CALLE 23 DE NOVIEMBRE (CALLE MARÍA ELENA HERNÁNDEZ) MANZANAS (003,004,008,009,015,016,021,022,027,028,033,034,039,040,045,046,051,052,057,058,063,064,069,070,075,076,082)	\$ 595.00
Z.C.	278	CORREDOR	CORREDOR DE LA CALLE PASCUAL OROZCO (DE LA COLONIA REVOLUCIÓN) TRAMO ENTRE CALLE 23 DE NOVIEMBRE (CALLE MARÍA ELENA HERNÁNDEZ)- CALLE FRANCISCO VILLA MANZANAS 081	\$ 595.00
Z.H 65	279	COLONIA	REVOLUCIÓN (001-010,013-086,091,092,094,095,097)	\$ 441.00
Z.C.	279	CORREDOR	CORREDOR DE LA CALLE IGNACIO RODRÍGUEZ (DE LA COLONIA REVOLUCIÓN) TRAMO ENTRE AVENIDA VENCEREMOS-AVENIDA INSTITUTO TECNOLÓGICO DE CHIHUAHUA MANZANAS(040-047)	\$ 710.00
Z.C.	279	CORREDOR	CORREDOR DE LA CALLE MARÍA ELENA HERNÁNDEZ (23 DE NOVIEMBRE) TRAMO ENTRE CALLE DORADOS DE VILLA-CALLE PASCUAL OROZCO MANZANAS (084-087,092,094,095,097)	\$ 535.00
Z.C.	279	CORREDOR	CORREDOR DE LA CALLE PASCUAL OROZCO (DE LA COLONIA REVOLUCIÓN) TRAMO ENTRE AVENIDA HOMERO-CALLE 23 DE NOVIEMBRE (CALLE MARÍA ELENA HERNÁNDEZ) MANZANAS 001,002,003,007,008,015,016,023,024,031,032,039,040,047,048,055,056,063,064,071,072,079,080,087,	\$ 595.00
Z.C.	279	CORREDOR	CORREDOR CALLE PASCUAL OROZCO (DE LA COLONIA REVOLUCIÓN) TRAMO ENTRE CALLE 23 DE NOVIEMBRE (CALLE MARÍA ELENA HERNÁNDEZ)- CALLE FRANCISCO VILLA MANZANAS 092	\$ 595.00
Z.C.	279	CORREDOR	CORREDOR AVENIDA HOMERO TRAMO ENTRE CALLE MONTE ALBÁN-AVENIDA DE LA JUVENTUD-LUIS DONALDO COLOSIO MURRIETA MANZANAS 088	\$ 985.00
Z.H 53	280	COLONIA	LAS ACACIAS 008	\$ 350.00
Z.H 28	280	COLONIA	ARTURO GAMIZ 017,019,021,022,023,043,044,045,046,047,048,049,050,059,060,061,062,063,064,065,066,067,069	\$ 165.00
Z.H 28	280	COLONIA	CONCORDIA (001-003), (005-007), (009-016), 020, (023-042),(052-058), 066,099	\$ 165.00
Z.H 76	280	FRACCIONAMIENTO	EL TORREÓN (080,089)	\$ 533.00
Z.C.	280	CORREDOR	CORREDOR AVENIDA PALESTINA(AVENIDA TABALAOPA) TRAMO ENTRE AVENIDA FUERZA AÉREA- PERIFÉRICO VICENTE LOMBARDO TOLEDANO MANZANAS 001,002,007,010,032,033	\$ 660.00
Z.C.	280	CORREDOR	CORREDOR PERIFÉRICO VICENTE LOMBARDO TOLEDANO TRAMO ENTRE CALLE PROGRESO (ACERA CERRO)-CALLE BELISARIO DOMÍNGUEZ MANZANAS (026-028), (030-031), (033-040)	\$ 595.00
Z.C.	280	CORREDOR	CORREDOR PERIFÉRICO VICENTE LOMBARDO TOLEDANO TRAMO ENTRE CALLE BELISARIO- BOULEVARD JUAN PABLO II MANZANAS 022,024,025,041-044,069	\$ 710.00

MUNICIPIO DE CHIHUAHUA				
TABLAS DE VALORES PARA EL EJERCICIO FISCAL 2018				
VALORES UNITARIOS PARA USO DE SUELO, COLONIA/FRACCIONAMIENTO, CORREDORES, CENTRO HISTÓRICO, FRANJAS, PLAZAS, COMPLEJO INDUSTRIAL Y MERCADOS 2018				
Z.H	SECTOR	USO DE SUELO	HABITACIONAL(HAB) - COMERCIAL(COM) - INDUSTRIAL(IND)	2018 VALOR \$/M2
Z.H 41	282	COLONIA	VALOR SECTOR (*)	\$ 267.00
Z.H 13	282	COLONIA	EJIDO TABALAOPA RÚSTICO(008-016)	\$ 110.00
Z.H 105	282	FRACCIONAMIENTO	LAS PAMPAS (001-007,021-026)	\$ 882.00
Z.H 69	286	COLONIA	CERRO DE LA CRUZ(001-004,006-017,022,028,062,064-068,070-074,077,079)	\$ 461.00
Z.H 44	286	COLONIA	DAVID ALFARO SIQUEIROS(045,047-050,052-057,059-064)	\$ 290.00
Z.H 16	286	COLONIA	VALLE DE LA MADRID(018,024,069,075-081)	\$ 120.00
Z.H 31	300	COLONIA	ÁVALOS (002,003,005-007)	\$ 175.00
Z.H 22	300	COLONIA	ZONA INDUSTRIAL ROBINSON (001,002,004)	\$ 140.00
Z.C.	300	CORREDOR	CORREDOR DE LA AVENIDA CARLOS PACHECO VILLALOBOS TRAMO ENTRE BOULEVARD JOSÉ FUENTES MARES-CALLE SEXTA MANZANAS(002-004)	\$ 595.00
Z.C.	300	CORREDOR	CORREDOR DEL BOULEVARD JOSÉ FUENTES MARES TRAMO ENTRE CALLE VÍAS DEL FERROCARRIL-CALLE 16 DE SEPTIEMBRE MANZANAS(007)	\$ 585.00
Z.C.	300	CORREDOR	CORREDOR DEL BOULEVARD JOSÉ FUENTES MARES TRAMO ENTRE CALLE 16 DE SEPTIEMBRE-CALLE ADOLFO LÓPEZ MATEOS MANZANAS(002)	\$ 710.00
Z.C.	300	CORREDOR	CORREDOR DEL BOULEVARD JOSÉ FUENTES MARES TRAMO ENTRE CALLE ADOLFO LÓPEZ MATEOS-CALLE VÍAS DEL FERROCARRIL(ANTES VIALIDAD CHIHUAHUA PACÍFICO) MANZANAS(003)	\$ 1,120.00
Z.C.	300	CORREDOR	CORREDOR DEL BOULEVARD JUAN PABLO II TRAMO ENTRE CALLE INDUSTRIAL 2-AVENIDA CARLOS PACHECO VILLALOBOS MANZANAS(001-004)	\$ 710.00
Z.H 44	301	COLONIA	DAVID ALFARO SIQUEIROS(010,017,018,020,022,024,026)	\$ 290.00
Z.H 19	301	COLONIA	GENARO VÁZQUEZ(021,023,028-033)	\$ 130.00
Z.H 50	301	COLONIA	UNIVERSITARIA AMPLIACIÓN(001-003,005-009,011-016,019)	\$ 330.00
Z.H 16	301	COLONIA	VALLE DE LA MADRID(033-089,091-095,101,108)	\$ 120.00
Z.C.	301	CORREDOR	CORREDOR AVENIDA BUENAVISTA TRAMO ENTRE PERIFÉRICO FRANCISCO REAL ALMADA-CALLE 96 MANZANAS (001,004,028,029,032,035,041,042,047,055,057,058)	\$ 710.00
Z.C.	301	CORREDOR	CORREDOR PERIFÉRICO FRANCISCO REAL ALMADA TRAMO ENTRE VIALIDAD CHIHUAHUA PACÍFICO-AVENIDA MISIÓN DE SANTA BÁRBARA MANZANAS (057,058,061,062,066,075,082)	\$ 175.00
Z.H 19	302	COLONIA	GENARO VÁZQUEZ(032,033,035,037,043,085)	\$ 130.00
Z.H 20	302	COLONIA	VALOR DE SECTOR (*)	\$ 133.00
Z.H 50	302	COLONIA	UNIVERSITARIA AMPLIACIÓN(001-031,034,036,038-043,075-078,087,091)	\$ 330.00
Z.H 16	302	COLONIA	VALLE DE LA MADRID(044-066,068-070,072-074,079,080,083,084,086)	\$ 120.00
Z.C.	302	CORREDOR	CORREDOR AVENIDA BUENAVISTA TRAMO ENTRE PERIFÉRICO FRANCISCO REAL ALMADA-CALLE 96 MANZANAS (002,006,010,013,033,043,044,056,079,080,083-085)	\$ 710.00

MUNICIPIO DE CHIHUAHUA				
TABLAS DE VALORES PARA EL EJERCICIO FISCAL 2018				
VALORES UNITARIOS PARA USO DE SUELO, COLONIA/FRACCIONAMIENTO, CORREDORES, CENTRO HISTÓRICO, FRANJAS, PLAZAS, COMPLEJO INDUSTRIAL Y MERCADOS 2018				
Z.H	SECTOR	USO DE SUELO	HABITACIONAL(HAB) - COMERCIAL(COM) - INDUSTRIAL(IND)	2018 VALOR \$/M2
Z.C.	302	CORREDOR	CORREDOR PERIFÉRICO FRANCISCO REAL ALMADA TRAMO ENTRE VIALIDAD CHIHUAHUA PACÍFICO-AVENIDA MISIÓN DE SANTA BÁRBARA MANZANAS (035,038,049,050,053-066,077,078)	\$ 175.00
Z.H 112	303	FRACCIONAMIENTO	ARBOLEDAS I (002)	\$ 933.00
Z.H 100	303	COLONIA	COLINAS DEL SOL II(038,039,043,044,060)	\$ 830.00
Z.H 100	303	COLONIA	COLINAS DEL SOL III(048-058)	\$ 830.00
Z.H 112	303	FRACCIONAMIENTO	LOMAS DEL SOL (005-009,037,040,045)	\$ 933.00
Z.H 93	303	COLONIA	REAL DE COLINAS(058)	\$ 720.00
Z.C.	303	CORREDOR	CORREDOR DE LA AVENIDA DE LA JUVENTUD-LUIS DONALDO COLOSIO MURRIETA (ACERA ESTE) TRAMO ENTRE AVENIDA DE LA CANTERA-AVENIDA FRANCISCO VILLA MANZANAS (012,054-057,065)	\$ 4,125.00
Z.P.I.	303	PLAZA Y/O COMPLEJO	PARQUE INDUSTRIAL AMÉRICAS (COMPLEJO INDUSTRIAL LAS AMÉRICAS) MANZANAS (010-017)	\$ 585.00
Z.H 37	305	COLONIA	DESARROLLO URBANO(001-007,009-012,014-049,051-059,066,072,075,076,090)	\$ 220.00
Z.H 62	305	COLONIA	EL MÁRMOL(050)	\$ 420.00
Z.H 32	305	COLONIA	MANUEL BERNARDO AGUIRRE(060-065,067-071)	\$ 180.00
Z.C.	305	CORREDOR	CORREDOR DE LA VIALIDAD CHIHUAHUA PACÍFICO TRAMO ENTRE CALLE MELCHOR JOAQUÍN GUASPE ROSSELO-AVENIDA INDEPENDENCIA MANZANAS (037,042,046,052)	\$ 710.00
Z.C.	305	CORREDOR	CORREDOR DE LA VIALIDAD CHIHUAHUA PACÍFICO TRAMO ENTRE AVENIDA INDEPENDENCIA-BOULEVARD JOSÉ FUENTES MARES MANZANAS (012,019,028,031,034)	\$ 710.00
Z.C.	305	CORREDOR	CORREDOR DE LA VIALIDAD CHIHUAHUA PACÍFICO TRAMO ENTRE BOULEVARD JOSÉ FUENTES MARES-CALLE ESMERALDA MANZANAS (060,064)	\$ 710.00
Z.C.	305	CORREDOR	CORREDOR DEL BOULEVARD JOSÉ FUENTES MARES TRAMO ENTRE CALLE ADOLFO LÓPEZ MATEOS-VIALIDAD CHIHUAHUA PACÍFICO MANZANAS (001-004,012,060-062,069,085)	\$ 1,120.00
Z.H 65	306	COLONIA	FRANCISCO VILLA(037-039,041-047)	\$ 441.00
Z.H 65	306	COLONIA	FRANCISCO VILLA (FRANJA)(034-036,040)	\$ 441.00
Z.H 100	306	COLONIA	GLORIA(001-012,014-020,022-030,032)	\$ 830.00
Z.C.	306	CORREDOR	CORREDOR DE LA AVENIDA INSTITUTO TECNOLÓGICO DE CHIHUAHUA TRAMO ENTRE AVENIDA JUAN ESCUTIA-AVENIDA HOMERO MANZANAS (041-047)	\$ 1,305.00
Z.C.	306	CORREDOR	CORREDOR DE LA AVENIDA JUAN ESCUTIA TRAMO ENTRE AVENIDA JOSÉ MARÍA IGLESIAS INZAURRAGA-CALLE MIGUEL BARRAGÁN MANZANAS (023-030,032,034,035,045,047)	\$ 1,600.00
Z.C.	306	CORREDOR	CORREDOR DE LA CALLE MIGUEL BARRAGÁN TRAMO ENTRE AVENIDA JUAN ESCUTIA-AVENIDA FRANCISCO VILLA MANZANAS (002,012,022,032)	\$ 945.00
Z.H 91	307	COLONIA	LOS PINOS(005,016,019,020,022-028,030-036,038-043,046,048-058,061-069,071-084,098)	\$ 707.00

MUNICIPIO DE CHIHUAHUA				
TABLAS DE VALORES PARA EL EJERCICIO FISCAL 2018				
VALORES UNITARIOS PARA USO DE SUELO, COLONIA/FRACCIONAMIENTO, CORREDORES, CENTRO HISTÓRICO, FRANJAS, PLAZAS, COMPLEJO INDUSTRIAL Y MERCADOS 2018				
Z.H	SECTOR	USO DE SUELO	HABITACIONAL(HAB) - COMERCIAL(COM) - INDUSTRIAL(IND)	2018 VALOR \$/M2
Z.H 70	307	COLONIA	MARGARITA MAZA DE JUÁREZ(001-004,006-015,017,018,021,029,037,044,045,047,059,060,070,085-094,096,097)	\$ 472.00
Z.H 91	307	FRACCIONAMIENTO	BRISAS DEL NOROESTE (039)	\$ 707.00
Z.C.	307	CORREDOR	CORREDOR DE LA AVENIDA BUENAVISTA TRAMO ENTRE PERIFÉRICO FRANCISCO REAL ALMADA-CALLE 96 MANZANAS (020,021,024,028,042,043,046,068,069,071-073,078,079)	\$ 820.00
Z.C.	307	CORREDOR	CORREDOR DE LA CALLE 92 TRAMO ENTRE VIALIDAD CHIHUAHUA PACÍFICO-CALLE MARIANO GUILLEN MANZANAS (005,019,039,046,051-058,063-069,072,073,080,081,098,099)	\$ 790.00
Z.C.	307	CORREDOR	CORREDOR VIALIDAD CHIHUAHUA PACÍFICO TRAMO ENTRE CALLE 90-CALLE 80 MANZANAS (039,098)	\$ 770.00
Z.H 65	308	COLONIA	FRANCISCO VILLA(001-065,067-070)	\$ 441.00
Z.C.	308	CORREDOR	CORREDOR AVENIDA INSTITUTO TECNOLÓGICO DE CHIHUAHUA TRAMO ENTRE AVENIDA JUAN ESCUTIA-AVENIDA HOMERO MANZANAS (001,008,025,029,051,052,062,063,067)	\$ 1,305.00
Z.C.	308	CORREDOR	CORREDOR AVENIDA PASCUAL OROZCO (DE LA COLONIA REVOLUCIÓN) TRAMO ENTRE CALLE 23 DE NOVIEMBRE (MARÍA ELENA HERNÁNDEZ)-CALLE FRANCISCO VILLA MANZANAS (007,014,019,024,028,033,038,044,050,058)	\$ 595.00
Z.H 65	309	COLONIA	FRANCISCO VILLA(001-092,094-097)	\$ 441.00
Z.C.	309	CORREDOR	CORREDOR AVENIDA PASCUAL OROZCO (DE LA COLONIA REVOLUCIÓN) TRAMO ENTRE CALLE 23 DE NOVIEMBRE (MARÍA ELENA HERNÁNDEZ)-CALLE FRANCISCO VILLA MANZANAS (008,009,018,019,026,027,033,034,042,043,051,052,060,061,069,070,078,079,087,088,090,092,094)	\$ 595.00
Z.C.	309	CORREDOR	CORREDOR AVENIDA INSTITUTO TECNOLÓGICO DE CHIHUAHUA TRAMO ENTRE AVENIDA JUAN ESCUTIA-AVENIDA HOMERO MANZANAS (001,011,021,029,036,045,054,063,072,081)	\$ 1,305.00
Z.H 65	310	COLONIA	FRANCISCO VILLA(001-008,010-052)	\$ 441.00
Z.C.	310	CORREDOR	CORREDOR DE LA AVENIDA DE LAS INDUSTRIAS TRAMO ENTRE AVENIDA JUAN ESCUTIA-AVENIDA HOMERO MANZANAS (036-046,049,052)	\$ 1,005.00
Z.H 65	311	COLONIA	FRANCISCO VILLA(001-014,017-027,031,035-041,044,046-048)	\$ 441.00
Z.H 65	311	COLONIA	GRECIA(043,045)	\$ 441.00
Z.H 69	311	COLONIA	SAN PATRICIO(028-030,032-034,042,043,049)	\$ 461.00
Z.C.	311	CORREDOR	CORREDOR DE LA AVENIDA DE LAS INDUSTRIAS TRAMO ENTRE AVENIDA JUAN ESCUTIA-AVENIDA HOMERO MANZANAS (001-010,018,043,045,047)	\$ 1,005.00
Z.H 65	312	COLONIA	FRANCISCO VILLA(001-011,013-037)	\$ 441.00

MUNICIPIO DE CHIHUAHUA				
TABLAS DE VALORES PARA EL EJERCICIO FISCAL 2018				
VALORES UNITARIOS PARA USO DE SUELO, COLONIA/FRACCIONAMIENTO, CORREDORES, CENTRO HISTÓRICO, FRANJAS, PLAZAS, COMPLEJO INDUSTRIAL Y MERCADOS 2018				
Z.H	SECTOR	USO DE SUELO	HABITACIONAL(HAB) - COMERCIAL(COM) - INDUSTRIAL(IND)	2018 VALOR \$/M2
Z.C.	312	CORREDOR	CORREDOR DE LA AVENIDA DE LAS INDUSTRIAS TRAMO ENTRE AVENIDA JUAN ESCUTIA-AVENIDA HOMERO MANZANAS (001,008,010,015,020,023,026,029,032,035)	\$ 1,005.00
Z.H 159	313	FRACCIONAMIENTO	CASTELLO (ÁREA COMÚN)(068,069)	\$ 2,009.00
Z.H 157	313	FRACCIONAMIENTO	HACIENDA DEL REJÓN I, II (070-077)	\$ 1,999.00
Z.H 167	313	FRACCIONAMIENTO	BOSQUES DEL REJÓN (080-085)	\$ 2,255.00
Z.H 81	313	COLONIA	VALOR DE SECTOR *	\$ 584.00
Z.H 140	313	FRACCIONAMIENTO	LAS FUENTES (001-013,031,092)	\$ 1,517.00
Z.H 172	313	FRACCIONAMIENTO	PUERTA DE HIERRO I, II, III, IV (013,031-033,035-049,055,058-067)	\$ 2,500.00
Z.H 161	313	COLONIA	LA CANTERA(014,015,053,054)	\$ 2,050.00
Z.C.	313	CORREDOR	CORREDOR AVENIDA DE LA JUVENTUD ACERA OESTE (LUIS DONALDO COLOSIO) TRAMO ENTRE CALLE HACIENDAS DEL VALLE-CALLE LOMAS DE MAJALCA MANZANAS (001,002,016-018,050,051)	\$ 4,840.00
Z.C.	313	CORREDOR	CORREDOR CALLE VISTA DEL SOL TRAMO ENTRE AVENIDA DE LA JUVENTUD-AVENIDA TOMÁS VALLES VIVAR MANZANAS (015,016)	\$ 3,660.00
Z.P.	313	PLAZA Y/O COMPLEJO	PLAZA DEL SOL (ÁREA COMÚN) MANZANAS (017,050)	\$ 5,300.00
Z.P.	313	PLAZA Y/O COMPLEJO	PLAZA LA ISLA (ÁREA COMÚN) MANZANA (015)	\$ 3,885.00
Z.P.	313	PLAZA Y/O COMPLEJO	POWER CENTER CHIHUAHUA (ÁREA COMÚN) MANZANA (018)	\$ 2,820.00
Z.P.	313	PLAZA Y/O COMPLEJO	PLAZA VISTAS DEL SOL MANZANAS (016,023,024,051,052)	\$ 4,125.00
Z.C.C.	313	PLAZA Y/O COMPLEJO	SMART JUVENTUD (ÁREA COMÚN) MANZANAS (018)	\$ 3,530.00
Z.P.	313	PLAZA Y/O COMPLEJO	CORPORATIVO AZENZO MANZANAS (015)	\$ 4,390.00
Z.H 89	314	COLONIA	ABRAHAM GONZÁLEZ (FOVISSSTE) (ÁREA COMÚN)(001-10,026,029,049)	\$ 687.00
Z.H 91	314	FRACCIONAMIENTO	AVÍCOLA I (018-024,059,128)	\$ 707.00
Z.H 105	314	FRACCIONAMIENTO	AVÍCOLA II (011-017,027,028)	\$ 882.00
Z.H 141	314	COLONIA	BARRANQUILLA CONDOMINIO(072)	\$ 1,538.00
Z.H 140	314	FRACCIONAMIENTO	CERRADA VISTA REAL (091-095)	\$ 1,517.00
Z.H 89	314	COLONIA	CONDOMINIOS FOVISSSTE (ÁREA COMÚN)(025)	\$ 687.00
Z.H 157	314	FRACCIONAMIENTO	DIAMANTE RELIZ (111-127)	\$ 1,999.00
Z.H 20	314	COLONIA	EJIDO LABOR TERRAZAS RUSTICO(131)	\$ 133.00
Z.H 140	314	FRACCIONAMIENTO	FUENTES DEL SOL (069,081-090)	\$ 1,517.00
Z.H 139	314	FRACCIONAMIENTO	HERRADURA LA SALLE I Y II (050-056)	\$ 1,500.00
Z.H 140	314	FRACCIONAMIENTO	LOMAS ALTAS I, II, III, IV Y V (060-066,070-080,096-101)	\$ 1,517.00
Z.H 136	314	COLONIA	LOMAS LA SALLE(057,058)	\$ 1,415.00
Z.H 64	314	COLONIA	PABLO GÓMEZ(032,035,039,044-048)	\$ 440.00
Z.C.	314	CORREDOR	CORREDOR BOULEVARD ANTONIO ORTIZ MENA (ACERA OESTE) TRAMO ENTRE AVENIDA INSTITUTO POLITÉCNICO NACIONAL-AVENIDA DE LA JUVENTUD-LUIS DONALDO COLOSIO MURRIETA (ACERA ESTE Y OESTE) MANZANAS(007-009,025-029,032,044-047)	\$ 2,360.00

MUNICIPIO DE CHIHUAHUA				
TABLAS DE VALORES PARA EL EJERCICIO FISCAL 2018				
VALORES UNITARIOS PARA USO DE SUELO, COLONIA/FRACCIONAMIENTO, CORREDORES, CENTRO HISTÓRICO, FRANJAS, PLAZAS, COMPLEJO INDUSTRIAL Y MERCADOS 2018				
Z.H	SECTOR	USO DE SUELO	HABITACIONAL(HAB) - COMERCIAL(COM) - INDUSTRIAL(IND)	2018 VALOR \$/M2
Z.C.	314	CORREDOR	CORREDOR AVENIDA DE LA JUVENTUD-LUIS DONALDO COLOSIO MURRIETA (ACERA ESTE) TRAMO ENTRE AVENIDA TEÓFILO BORUNDA ORTIZ-CALLE LOMAS DE MAJALCA (PROYECCIÓN) MANZANAS (001,011,013-017,025,027)	\$ 2,125.00
Z.C.	314	CORREDOR	CORREDOR AVENIDA DE LA JUVENTUD-LUIS DONALDO COLOSIO MURRIETA (ACERA ESTE) TRAMO ENTRE CALLE LOMAS DE MAJALCA (PROYECCIÓN)-CALLE HACIENDA DEL CARRIZAL (ALSUPER) MANZANAS (001,058)	\$ 4,840.00
Z.C.	314	CORREDOR	CORREDOR AVENIDA DE LA JUVENTUD-LUIS DONALDO COLOSIO MURRIETA (ACERA OESTE) TRAMO ENTRE CALLE LOMAS DE MAJALCA-AVENIDA TEÓFILO BORUNDA ORTIZ MANZANAS (018,023,024,060,072,091-093)	\$ 2,360.00
Z.C.	314	CORREDOR	CORREDOR AVENIDA INSTITUTO POLITÉCNICO NACIONAL (PRESA TECOMATLAN) TRAMO ENTRE BOULEVARD ANTONIO ORTIZ MENA-AVENIDA DE LA JUVENTUD-LUIS DONALDO COLOSIO MURRIETA MANZANAS (057)	\$ 2,975.00
Z.C.	314	CORREDOR	CORREDOR AVENIDA TEÓFILO BORUNDA ORTIZ NORTE TRAMO ENTRE AVENIDA INSTITUTO POLITÉCNICO NACIONAL-AVENIDA DE LA JUVENTUD-LUIS DONALDO COLOSIO MURRIETA MANZANAS (025,026,029,045,048,049)	\$ 2,030.00
Z.C.	314	CORREDOR	CORREDOR AVENIDA TEÓFILO BORUNDA ORTIZ NORTE TRAMO ENTRE AVENIDA DE LA JUVENTUD-UNIVERSIDAD DEL VALLE DE MÉXICO MANZANAS (024,111,116-118)	\$ 1,180.00
Z.P.	314	PLAZA Y/O COMPLEJO	PLAZA RELIZ MANZANA (129)	\$ 2,460.00
Z.H 81	315	FRACCIONAMIENTO	LAS ALAMEDAS I,II (001-024,026-042)	\$ 584.00
Z.C.	315	CORREDOR	CORREDOR DE LA AVENIDA FEDOR MIJAILOVICH DOSTOIEVSKI TRAMO ENTRE CALLE RUDYARD KIPLING-AVENIDA DE LAS INDUSTRIAS MANZANAS(001-003,026,027)	\$ 1,180.00
Z.H 146	316	COLONIA	SICOMOROS(001-016)	\$ 1,712.00
Z.C.	316	CORREDOR	CORREDOR BOULEVARD ANTONIO ORTIZ MENA (ACERA ESTE) TRAMO ENTRE AVENIDA MIRADOR-CALLE 24 MANZANAS (013,014)	\$ 3,375.00
Z.C.	316	CORREDOR	CORREDOR AVENIDA MIRADOR TRAMO ENTRE CALLE BOMBAY-AVENIDA RIO DE JANEIRO MANZANAS (001-011,014,015)	\$ 2,485.00
Z.P.	316	PLAZA Y/O COMPLEJO	EDIFICIO FIESTA DEL SOL MANZANA (014)	\$ 3,475.00
Z.P.	316	PLAZA Y/O COMPLEJO	PLAZA SICOMORO MANZANA (013)	\$ 3,530.00
Z.H 154	317	FRACCIONAMIENTO	HACIENDAS I, II, III, IV (047,048,064-073)	\$ 1,927.00
Z.H 170	317	FRACCIONAMIENTO	LA CAÑADA (ÁREA COMÚN)(001-005,075-079)	\$ 2,317.00
Z.H 136	317	FRACCIONAMIENTO	LOMAS LA SALLE (057,057-060,062-065)	\$ 1,415.00
Z.H 168	317	FRACCIONAMIENTO	LOS CEDROS (074)	\$ 2,296.00

MUNICIPIO DE CHIHUAHUA				
TABLAS DE VALORES PARA EL EJERCICIO FISCAL 2018				
VALORES UNITARIOS PARA USO DE SUELO, COLONIA/FRACCIONAMIENTO, CORREDORES, CENTRO HISTÓRICO, FRANJAS, PLAZAS, COMPLEJO INDUSTRIAL Y MERCADOS 2018				
Z.H	SECTOR	USO DE SUELO	HABITACIONAL(HAB) - COMERCIAL(COM) - INDUSTRIAL(IND)	2018 VALOR \$/M2
Z.H 147	317	FRACCIONAMIENTO	QUINTAS DEL SOL I, II Y III (007-009,011-021,023-028,032-042,044-047,049-055,062)	\$ 1,763.00
Z.H 164	317	COLONIA	RINCONADA QUINTAS (ÁREA COMÚN)(047)	\$ 2,112.00
Z.C.	317	CORREDOR	CORREDOR BOULEVARD ANTONIO ORTIZ MENA (ACERA OESTE) TRAMO ENTRE AVENIDA MIRADOR- AVENIDA INSTITUTO POLITÉCNICO NACIONAL MANZANAS (017,026,037,046)	\$ 3,375.00
Z.C.	317	CORREDOR	CORREDOR BOULEVARD ANTONIO ORTIZ MENA (ACERA OESTE) TRAMO ENTRE AVENIDA INSTITUTO POLITÉCNICO NACIONAL-AVENIDA DE LA JUVENTUD-LUIS DONALDO COLOSIO MURRIETA (ACERA ESTE Y OESTE) MANZANAS (009,077)	\$ 2,360.00
Z.C.	317	CORREDOR	CORREDOR CALLE CALIFORNIA TRAMO ENTRE BOULEVARD ANTONIO ORTIZ MENA-AVENIDA DE LA JUVENTUD-LUIS DONALDO COLOSIO MURRIETA MANZANAS (017-021,023-026,042,048,050-053,065,067,068,074)	\$ 2,410.00
Z.C.	317	CORREDOR	CORREDOR AVENIDA CAMINO AL CAMPESTRE TRAMO ENTRE BOULEVARD ANTONIO ORTIZ MENA-ENTRADA AL CLUB CAMPESTRE MANZANAS (032,034-040)	\$ 3,110.00
Z.C.	317	CORREDOR	CORREDOR AVENIDA INSTITUTO POLITÉCNICO NACIONAL TRAMO ENTRE BOULEVARD ANTONIO ORTIZ MENA-AVENIDA DE LA JUVENTUD-LUIS DONALDO COLOSIO MURRIETA MANZANAS (007,009,011,013-015,046,058-060,062,063,069-071)	\$ 2,975.00
Z.C.	317	CORREDOR	CORREDOR AVENIDA DE LA JUVENTUD-LUIS DONALDO COLOSIO MURRIETA (ACERA ESTE) TRAMO ENTRE CALLE LOMAS DE MAJALCA (PROYECCIÓN)-CALLE HACIENDA DEL CARRIZAL MANZANAS (068,071)	\$ 4,840.00
Z.P.	317	PLAZA Y/O COMPLEJO	CONDOMINIO MARAZZI MANZANA (071)	\$ 2,710.00
Z.P.	317	PLAZA Y/O COMPLEJO	CENTRO EJECUTIVO VÉRTICE (ÁREA COMÚN) MANZANA (068)	\$ 2,885.00
Z.P.	317	PLAZA Y/O COMPLEJO	PLAZA DUNAS (ÁREA COMÚN) MANZANA (026)	\$ 3,530.00
Z.P.	317	PLAZA Y/O COMPLEJO	PLAZA QUINTAS (ÁREA COMÚN) MANZANA (046)	\$ 3,530.00
Z.P.	317	PLAZA Y/O COMPLEJO	PLAZA VALVAR MANZANA (071)	\$ 4,235.00
Z.H 89	318	FRACCIONAMIENTO	CHIHUAHUA SIGLO XXI (058-074)	\$ 687.00
Z.H 81	318	FRACCIONAMIENTO	LAS ALAMEDAS III, IV, V, VI (003-061)	\$ 584.00
Z.C.	318	CORREDOR	CORREDOR DE LA AVENIDA DE LAS INDUSTRIAS TRAMO ENTRE CALLE GABRIEL GARCÍA MÁRQUEZ-VIALIDAD LOS NOGALES MANZANAS (061,066,073,074)	\$ 1,210.00
Z.C.	318	CORREDOR	CORREDOR DE LA AVENIDA FEDOR MIJAILOVICH DOSTOIEVSKI TRAMO ENTRE CALLE RUDYARD KIPLING-AVENIDA DE LAS INDUSTRIAS MANZANAS (003,015,023,024,037,054-056,061)	\$ 1,180.00

MUNICIPIO DE CHIHUAHUA				
TABLAS DE VALORES PARA EL EJERCICIO FISCAL 2018				
VALORES UNITARIOS PARA USO DE SUELO, COLONIA/FRACCIONAMIENTO, CORREDORES, CENTRO HISTÓRICO, FRANJAS, PLAZAS, COMPLEJO INDUSTRIAL Y MERCADOS 2018				
Z.H	SECTOR	USO DE SUELO	HABITACIONAL(HAB) - COMERCIAL(COM) - INDUSTRIAL(IND)	2018 VALOR \$/M2
Z.C.C.	318	PLAZA Y/O COMPLEJO	ALSUPER CHIHUAHUA 2000 MANZANA (003)	\$ 1,520.00
Z.C.C.	318	PLAZA Y/O COMPLEJO	ALSUPER INDUSTRIAS MANZANA (061)	\$ 1,815.00
Z.H 60	319	COLONIA	DIEGO LUCERO(084)	\$ 400.00
Z.H 91	319	COLONIA	NACIONAL INFONAVIT(001-043,045-075,078-085,087-099)	\$ 707.00
Z.C.	319	CORREDOR	CORREDOR AVENIDA JOSÉ MARÍA IGLESIAS INZAURRAGA TRAMO ENTRE CALLE RIO AROS-AVENIDA JUAN ESCUTIA MANZANAS (069,091-094)	\$ 1,005.00
Z.C.	319	CORREDOR	CORREDOR AVENIDA JUAN ESCUTIA TRAMO ENTRE CALLE IGNACIO RODRÍGUEZ GALLARDO-AVENIDA JOSÉ MARÍA IGLESIAS INZAURRAGA MANZANAS (020-022,025,026,029,041,045-048,054,-058,062,069,072,095,096)	\$ 1,070.00
Z.H 91	320	FRACCIONAMIENTO	ROMA QUINTA QUIJOTE (070-089)	\$ 707.00
Z.C.	320	CORREDOR	CORREDOR DE LA AVENIDA ALEJANDRO DUMAS (DE LAS INDUSTRIAS) TRAMO ENTRE AVENIDA HOMERO-AVENIDA VÍCTOR HUGO MANZANAS (009,013)	\$ 360.00
Z.C.	320	CORREDOR	CORREDOR AVENIDA CRISTÓBAL COLÓN FONTANARROSA TRAMO ENTRE AVENIDA HOMERO-VIALIDAD LOS NOGALES MANZANAS (001,004,008,010)	\$ 1,560.00
Z.C.	320	CORREDOR	CORREDOR DE LA AVENIDA ALEJANDRO DUMAS (DE LAS INDUSTRIAS) TRAMO ENTRE AVENIDA HOMERO-CALLE GABRIEL GARCÍA MÁRQUEZ MANZANAS (009,013)	\$ 710.00
Z.C.	320	CORREDOR	CORREDOR DE LA AVENIDA FEDOR MIJAILOVICH DOSTOIEVSKI TRAMO ENTRE CALLE RUDYARD KIPLING-AVENIDA DE LAS INDUSTRIAS MANZANAS (015,082,091-099)	\$ 1,180.00
Z.C.	320	CORREDOR	CORREDOR AVENIDA HOMERO TRAMO ENTRE CALLE MONTE ALBÁN-AVENIDA DE LA JUVENTUD-LUIS DONALDO COLOSIO MURRIETA MANZANAS (004,008,009,013)	\$ 985.00
Z.C.	320	CORREDOR	CORREDOR VIALIDAD LOS NOGALES TRAMO ENTRE AVENIDA CRISTÓBAL COLÓN FONTANARROSA-CALLE ALFONSO SOSA VERA MANZANAS (010,011,071-076)	\$ 855.00
Z.C.	320	CORREDOR	CORREDOR CALLE MIGUEL DE CERVANTES SAAVEDRA TRAMO ENTRE AVENIDA CRISTÓBAL COLÓN FONTANARROSA-CALLE RUDYARD KIPLING MANZANAS (001,003,004,014)	\$ 410.00
Z.P.	320	PLAZA Y/O COMPLEJO	CONDOMINIO ROMA QUINTAS QUIJOTE I (ÁREA COMÚN) MANZANA (099)	\$ 1,355.00
Z.P.	320	PLAZA Y/O COMPLEJO	PLAZA SENDERO (ÁREA COMÚN) MANZANA (009)	\$ 1,435.00
Z.P.	320	PLAZA Y/O COMPLEJO	PLAZA FLORENCIA (ÁREA COMÚN) MANZANAS (021-023)	\$ 2,350.00
Z.P.	320	PLAZA Y/O COMPLEJO	PLAZA SAN IGNACIO (ÁREA COMÚN) MANZANA (015)	\$ 1,815.00
Z.C.C.	320	PLAZA Y/O COMPLEJO	SMART PLAZA SENDERO MANZANA (009)	\$ 1,435.00

MUNICIPIO DE CHIHUAHUA				
TABLAS DE VALORES PARA EL EJERCICIO FISCAL 2018				
VALORES UNITARIOS PARA USO DE SUELO, COLONIA/FRACCIONAMIENTO, CORREDORES, CENTRO HISTÓRICO, FRANJAS, PLAZAS, COMPLEJO INDUSTRIAL Y MERCADOS 2018				
Z.H	SECTOR	USO DE SUELO	HABITACIONAL(HAB) - COMERCIAL(COM) - INDUSTRIAL(IND)	2018 VALOR \$/M2
Z.C.C.	320	PLAZA Y/O COMPLEJO	WALMART NOGALES MANZANA (011)	\$ 2,115.00
Z.P.I.	320	PLAZA Y/O COMPLEJO	ARCOSS I Y II (ÁREA COMÚN) MANZANA (009)	\$ 720.00
Z.P.	320	PLAZA Y/O COMPLEJO	CENTRO DE NEGOCIOS NORTE MANZANAS (001,002,009)	\$ 740.00
Z.P.I.	320	PLAZA Y/O COMPLEJO	COMPLEJO INDUSTRIAL CHIHUAHUA MANZANAS (003,004,007-011,013-015)	\$ 585.00
Z.P.I.	320	PLAZA Y/O COMPLEJO	PARQUE INDUSTRIAL INTERMEX NORTE MANZANA (004)	\$ 585.00
Z.H 43	321	COLONIA	VILLA JUÁREZ (RANCHERÍA JUÁREZ) (001-079)	\$ 280.00
Z.C.	321	CORREDOR	CORREDOR CALLE 16 DE SEPTIEMBRE TRAMO ENTRE BOULEVAR JOSE FUENTES MARES-CALLE NOVENA MANZANAS (031-050)	\$ 355.00
Z.C.	321	CORREDOR	CORREDOR CALLE FRANCISCO PORTILLO TRAMO ENTRE BOULEVAR JOSE FUENTES MARES-PERIFÉRICO FRANCISCO REAL ALMADA MANZANAS(001,078)	\$ 360.00
Z.C.	321	CORREDOR	CORREDOR BOULEVAR JOSE FUENTES MARES TRAMO ENTRE CALLE VÍAS DEL FERROCARRIL-CALLE 16 DE SEPTIEMBRE MANZANAS (041,042,051,060,061,068,069,074)	\$ 585.00
Z.C.	321	CORREDOR	CORREDOR DEL BOULEVAR JOSE FUENTES MARES TRAMO ENTRE CALLE 16 DE SEPTIEMBRE-CALLE ADOLFO LÓPEZ MATEOS MANZANAS (001,002,009,020,030,031,078,079)	\$ 710.00
Z.H 47	322	COLONIA	SAN JORGE (001-003,006-011,014-019,023-027,036,037,039,041-043,075-078,081)	\$ 308.00
Z.H 29	322	FRACCIONAMIENTO	SAN LÁZARO (044-048,050,051,053-061,064-068,074,079,080)	\$ 170.00
Z.H 19	322	COLONIA	VALLE ESCONDIDO (062,063)	\$ 130.00
Z.C.	322	CORREDOR	CORREDOR DE LA CALLE 20 (CHICHIMECA) TRAMO ENTRE CALLE VALLE HERMOSO-CALLE AMÉRICA LATINA MANZANAS (001,002,007-010,015-018,024,025,037,039,042,045,046,051,054,055,060,066,067,074,075,079,080)	\$ 485.00
Z.H 147	323	COLONIA	CAMPANARIO I II III IV (042,044,046,047-050,071-077,081-089,094)	\$ 1,763.00
Z.H 146	323	COLONIA	CAMPESTRE I II III IV (017-031,038-042,055,056,091)	\$ 1,712.00
Z.H 123	323	COLONIA	ARGE0 (007,012,015,036)	\$ 1,117.00
Z.H 142	323	FRACCIONAMIENTO	CAMPESTRE WASHINGTON (096)	\$ 1,589.00
Z.H 115	323	COLONIA	LAS ÁGUILAS (001-011,013)	\$ 994.00
Z.H 143	323	COLONIA	MONTANA (035,070)	\$ 1,640.00
Z.H 146	323	FRACCIONAMIENTO	MONTE VESUBIO (066-068)	\$ 1,712.00
Z.H 123	323	COLONIA	VERMONT (037)	\$ 1,117.00
Z.H 130	323	COLONIA	VIRREYES I Y II (012,014-016,053,070,078,079,098,099)	\$ 1,292.00
Z.H 142	323	FRACCIONAMIENTO	VIRREYES DENVER (078)	\$ 1,589.00
Z.H 147	323	FRACCIONAMIENTO	VISTAS CAMPESTRE (071-095)	\$ 1,763.00
Z.C.	323	CORREDOR	CORREDOR DEL BOULEVAR ANTONIO ORTIZ MENA (ACERA OESTE) TRAMO ENTRE AVENIDA ANTONIO DEZA Y ULLOA MURCIA-AVENIDA MIRADOR MANZANAS (019,023)	\$ 2,485.00

MUNICIPIO DE CHIHUAHUA				
TABLAS DE VALORES PARA EL EJERCICIO FISCAL 2018				
VALORES UNITARIOS PARA USO DE SUELO, COLONIA/FRACCIONAMIENTO, CORREDORES, CENTRO HISTÓRICO, FRANJAS, PLAZAS, COMPLEJO INDUSTRIAL Y MERCADOS 2018				
Z.H	SECTOR	USO DE SUELO	HABITACIONAL(HAB) - COMERCIAL(COM) - INDUSTRIAL(IND)	2018 VALOR \$/M2
Z.C.	323	CORREDOR	CORREDOR DEL BOULEVAR ANTONIO ORTIZ MENA (ACERA OESTE) TRAMO ENTRE AVENIDA MIRADOR-AVENIDA INSTITUTO POLITÉCNICO NACIONAL MANZANAS (001,011,013,037)	\$ 3,375.00
Z.C.	323	CORREDOR	CORREDOR DE LA AVENIDA GEORGE WASHINGTON TRAMO ENTRE AVENIDA DE LAS AMÉRICAS-AVENIDA MIRADOR MANZANAS (096)	\$ 1,980.00
Z.C.	323	CORREDOR	CORREDOR DE LA AVENIDA CAMINO AL CAMPESTRE TRAMO ENTRE BOULEVAR ANTONIO ORTIZ MENA-ENTRADA AL CLUB CAMPESTRE MANZANAS (001-006,016,053,098,099)	\$ 3,110.00
Z.C.	323	CORREDOR	CORREDOR DE LA CALLE INDIANA TRAMO ENTRE AVENIDA MIRADOR-BOULEVAR ANTONIO ORTIZ MENA MANZANAS (007-009,011-014,017,035,070)	\$ 1,890.00
Z.C.	323	CORREDOR	CORREDOR DE LA AVENIDA MIRADOR TRAMO ENTRE CALLE BOMBAY-AVENIDA RÍO DE JANEIRO MANZANAS (013,017-023,026-031)	\$ 2,485.00
Z.C.	323	CORREDOR	CORREDOR DE LA AVENIDA MIRADOR TRAMO ENTRE AVENIDA RÍO DE JANEIRO-AVENIDA DE LA JUVENTUD (LUIS DONALDO COLOSIO MURRIETA) MANZANAS (040-042,055,056,068,075,076,096)	\$ 2,485.00
Z.C.	323	CORREDOR	CORREDOR DE LA AVENIDA RÍO DE JANEIRO TRAMO ENTRE AVENIDA MIRADOR-CALLE JUAN ANTONIO TRASVIÑA Y RETES MANZANAS (024-026,038-040)	\$ 2,010.00
Z.P.	323	PLAZA Y/O COMPLEJO	PLAZA TRES VÍAS MANZANA (096)	\$ 4,870.00
Z.C.C.	323	PLAZA Y/O COMPLEJO	ALSUPER LA CANTERA MANZANA (096)	\$ 3,055.00
Z.C.C.	323	PLAZA Y/O COMPLEJO	SORIANA MIRADOR MANZANA (013)	\$ 3,295.00
Z.H 37	324	COLONIA	MARTÍN LÓPEZ (009-011,022,040-043,053-057,060-064,066-068)	\$ 220.00
Z.H 36	324	COLONIA	MIGUEL HIDALGO (031,032,038,039,045-047,050,058,059,065)	\$ 210.00
Z.H 42	324	COLONIA	RAMÓN REYES (001-008,012-021,023-030,033-037,044,048,049)	\$ 270.00
Z.C.	324	CORREDOR	CORREDOR DE LA AVENIDA SILVESTRE TERRAZAS TRAMO ENTRE CALLE 90 (GLORIETA)-CALLE 120 MANZANAS (001-003,007,040,044,053,060)	\$ 710.00
Z.H 142	325	FRACCIONAMIENTO	CAMPESTRE WASHINGTON (002,014,024-034)	\$ 1,589.00
Z.H 138	325	FRACCIONAMIENTO	COLINAS DEL VALLE (001,014-019,023)	\$ 1,466.00
Z.H 155	325	FRACCIONAMIENTO	CUMBRES I (001,003-013,035)	\$ 1,937.00
Z.H 155	325	FRACCIONAMIENTO	CUMBRES II (020-022)	\$ 1,937.00
Z.H 155	325	FRACCIONAMIENTO	CUMBRES III (001-008,011,012)	\$ 1,937.00
Z.H 155	325	FRACCIONAMIENTO	CUMBRES IV (041-047)	\$ 1,937.00
Z.H 142	325	FRACCIONAMIENTO	MONTES URALES (002)	\$ 1,589.00
Z.C.	325	CORREDOR	CORREDOR DE LA AVENIDA DE LA CANTERA TRAMO ENTRE AVENIDA DE LA JUVENTUD-AVENIDA GEORGE WASHINGTON MANZANAS (014)	\$ 710.00

MUNICIPIO DE CHIHUAHUA				
TABLAS DE VALORES PARA EL EJERCICIO FISCAL 2018				
VALORES UNITARIOS PARA USO DE SUELO, COLONIA/FRACCIONAMIENTO, CORREDORES, CENTRO HISTÓRICO, FRANJAS, PLAZAS, COMPLEJO INDUSTRIAL Y MERCADOS 2018				
Z.H	SECTOR	USO DE SUELO	HABITACIONAL(HAB) - COMERCIAL(COM) - INDUSTRIAL(IND)	2018 VALOR \$/M2
Z.C.	325	CORREDOR	CORREDOR DE LA AVENIDA DE LA JUVENTUD (LUIS DONALDO COLOSIO MURRIETA) TRAMO ENTRE CALLE HACIENDA DEL CARRIZAL (ALSUPER)-AVENIDA GEORGE WASHINGTON MANZANAS (047)	\$ 4,975.00
Z.C.	325	CORREDOR	CORREDOR DE LA AVENIDA DE LA JUVENTUD (LUIS DONALDO COLOSIO MURRIETA) TRAMO ENTRE AVENIDA GEORGE WASHINGTON-AVENIDA DE LA CANERA MANZANAS (008,014,023)	\$ 4,410.00
Z.C.	325	CORREDOR	CORREDOR DE LA AVENIDA GEORGE WASHINGTON TRAMO ENTRE AVENIDA DE LAS AMÉRICAS-AVENIDA MIRADOR MANZANAS (014)	\$ 1,980.00
Z.C.	325	CORREDOR	CORREDOR DE LA CALLE HACIENDA DE LOS MORALES TRAMO ENTRE AVENIDA DE LA JUVENTUD (LUIS DONALDO COLOSIO MURRIETA)-AVENIDA TOMÁS VALLE VIVAR MANZANAS (045-047)	\$ 2,235.00
Z.C.	325	CORREDOR	CORREDOR DE LA AVENIDA MIRADOR TRAMO ENTRE AVENIDA RÍO DE JANEIRO-AVENIDA DE LA JUVENTUD (LUIS DONALDO COLOSIO MURRIETA) MANZANAS (002,014-017,023-031)	\$ 2,485.00
Z.P	325	PLAZA Y/O COMPLEJO	PLAZA Y COMPLEJO HIGH SQ MANZANA (047)	\$ 5,970.00
Z.P	325	PLAZA Y/O COMPLEJO	PLAZA (DE LA JUVENTUD ESQUINA MIRADOR) MANZANA (014)	\$ 5,290.00
Z.P	325	PLAZA Y/O COMPLEJO	PLAZA CUMBRES (ÁREA COMÚN) MANZANA (047)	\$ 4,975.00
Z.H 76	326	FRACCIONAMIENTO	CHULAVISTA I,II (016-019,026-039,041,042,066,067)	\$ 533.00
Z.H 62	326	COLONIA	EL MÁRMOL (001-007,009-011,013-015,021-025,040,043,044,046-052,054,055,061-065)	\$ 420.00
Z.H 100	326	FRACCIONAMIENTO	PUERTA ESMERALDA RESIDENCIAL (081-087)	\$ 830.00
Z.H 91	326	FRACCIONAMIENTO	VILLAS DE NUEVA ESPAÑA I Y II (020,045,068-080)	\$ 707.00
Z.C.	326	CORREDOR	CORREDOR DE LA AVENIDA CARLOS PACHECO VILLALOBOS TRAMO ENTRE BOULEVAR JOSE FUENTES MARES-CALLE SEXTA MANZANAS (001-003)	\$ 595.00
Z.C.	326	CORREDOR	CORREDOR DE LA VIALIDAD CHIHUAHUA PACÍFICO TRAMO ENTRE BOULEVAR JOSÉ FUENTES MARES-CALLE ESMERALDA MANZANAS(052,061)	\$ 710.00
Z.C.	326	CORREDOR	CORREDOR VIALIDAD CHIHUAHUA PACÍFICO TRAMO ENTRE CALLE ESMERALDA-AVENIDA NUEVA ESPAÑA MANZANAS(002-007)	\$ 710.00
Z.C.	326	CORREDOR	CORREDOR DE LA VIALIDAD CHIHUAHUA PACÍFICO TRAMO ENTRE AVENIDA NUEVA ESPAÑA-AVENIDA CARLOS PACHECO VILLALOBOS MANZANAS (002,003)	\$ 710.00
Z.C.	326	CORREDOR	CORREDOR DE LA BOULEVAR JOSÉ FUENTES MARES TRAMO ENTRE CALLE ADOLFO LÓPEZ MATEOS-VIALIDAD CHIHUAHUA PACÍFICO MANZANAS (003-007,009,010,013,014,016,021-024,045,056,059)	\$ 1,120.00
Z.C.	326	CORREDOR	CORREDOR DE LA AVENIDA NUEVA ESPAÑA TRAMO ENTRE VIALIDAD CHIHUAHUA PACÍFICO-BOULEVAR JOSÉ FUENTES MARES MANZANAS (003,004)	\$ 945.00

MUNICIPIO DE CHIHUAHUA				
TABLAS DE VALORES PARA EL EJERCICIO FISCAL 2018				
VALORES UNITARIOS PARA USO DE SUELO, COLONIA/FRACCIONAMIENTO, CORREDORES, CENTRO HISTÓRICO, FRANJAS, PLAZAS, COMPLEJO INDUSTRIAL Y MERCADOS 2018				
Z.H	SECTOR	USO DE SUELO	HABITACIONAL(HAB) - COMERCIAL(COM) - INDUSTRIAL(IND)	2018 VALOR \$/M2
Z.C.	326	CORREDOR	CORREDOR DE LA AVENIDA NUEVA ESPAÑA TRAMO ENTRE BOULEVAR JOSÉ FUENTES MARES-CALLE 20 MANZANAS (045,079,080)	\$ 855.00
Z.P	326	PLAZA Y/O COMPLEJO	PLAZA AUSTRAL MANZANA (006)	\$ 1,640.00
Z.P	326	PLAZA Y/O COMPLEJO	PLAZA MÁRMOL (ÁREA COMÚN) MANZANA (004)	\$ 1,415.00
Z.P	326	PLAZA Y/O COMPLEJO	MERCADO PLAZA SUR ANTES MERCADO POPULAR (ÁREA COMÚN) MANZANAS (056-059)	\$ 1,120.00
Z.C.C.	326	PLAZA Y/O COMPLEJO	ALSUPER FUENTES MARES -NUEVA ESPAÑA MANZANAS (045)	\$ 1,415.00
Z.C.C.	326	PLAZA Y/O COMPLEJO	SMART FUENTES MARES - PACHECO (ÁREA COMÚN) MANZANA (003)	\$ 1,815.00
Z.H 104	327	COLONIA	CAMPESTRE DEL BOSQUE (001-007)	\$ 851.00
Z.H 36	327	COLONIA	LOS LLORONES (010)	\$ 210.00
Z.H 14	327	COLONIA	EJIDO LABOR TERRAZAS -R-(006,010)	\$ 113.00
Z.C.	327	CORREDOR	CORREDOR DE LA CARRETERA CHIHUAHUA-CUAUHTÉMOC (AVENIDA SILVESTRE TERRAZAS) TRAMO ENTRE CALLE 120-CALLE SAUCES MANZANAS (006,007,010)	\$ 410.00
Z.H 15	328	COLONIA	EJIDO LABOR TERRAZAS -R-(030)	\$ 115.00
Z.H 15	328	COLONIA	GRUPO OBRA (028)	\$ 115.00
Z.H 17	328	COLONIA	VALOR DE SECTOR	\$ 123.00
Z.H 15	328	COLONIA	LAS ÁNIMAS (001-026)	\$ 115.00
Z.C.	328	CORREDOR	CORREDOR DE LA CARRETERA CHIHUAHUA-CUAUHTÉMOC (AVENIDA SILVESTRE TERRAZAS) TRAMO ENTRE CALLE 120-CALLE SAUCES MANZANAS (001-003,016,017,021,030)	\$ 410.00
Z.C.	328	CORREDOR	CORREDOR PERIFÉRICO FRANCISCO REAL ALMADA TRAMO ENTRE VIALIDAD CHIHUAHUA PACÍFICO-AVENIDA MISIÓN DE SANTA BÁRBARA MANZANAS (028)	\$ 175.00
Z.H 37	329	COLONIA	DIVISIÓN DEL NORTE (001-003,005-092,094,095)	\$ 220.00
Z.C.	329	CORREDOR	CORREDOR CALLE 15 TRAMO ENTRE CALLE GENERAL TOMÁS URBINA-AVENIDA NIÑOS HÉROES MANZANAS (047,052,057,066,087-090,095)	\$ 300.00
Z.C.	329	CORREDOR	CORREDOR AVENIDA NUEVA ESPAÑA TRAMO ENTRE CALLE QUINTA-PERIFÉRICO FRANCISCO REAL ALMADA MANZANAS (083,084)	\$ 660.00
Z.H 91	330	FRACCIONAMIENTO	PRADO SUR I (020-035)	\$ 707.00
Z.H 91	330	FRACCIONAMIENTO	PRADO SUR II (049-062)	\$ 707.00
Z.H 91	330	FRACCIONAMIENTO	VEREDAS DEL SUR I,II ,III (001-008,010-015,071-079)	\$ 707.00
Z.P.I.	330	PLAZA Y/O COMPLEJO	PARQUE INDUSTRIAL CHIHUAHUA SUR MANZANAS (001)	\$ 465.00
Z.H 5	331	COLONIA	GRANJAS AGROPECUARIAS(001-006)	\$ 65.00
Z.P.I.	331	PLAZA Y/O COMPLEJO	PARQUE TECNOLÓGICO BAFAR MANZANAS(006)	\$ 595.00
Z.C.	331	CORREDOR	CORREDOR CARRETERA CHIHUAHUA-CUAUHTÉMOC (AVENIDA SILVESTRE TERRAZAS) TRAMO ENTRE CALLE 120-DE LOS SAUCES MANZANAS (006)	\$ 410.00
Z.H 60	332	COLONIA	DIEGO LUCERO(019-100)	\$ 400.00

MUNICIPIO DE CHIHUAHUA				
TABLAS DE VALORES PARA EL EJERCICIO FISCAL 2018				
VALORES UNITARIOS PARA USO DE SUELO, COLONIA/FRACCIONAMIENTO, CORREDORES, CENTRO HISTÓRICO, FRANJAS, PLAZAS, COMPLEJO INDUSTRIAL Y MERCADOS 2018				
Z.H	SECTOR	USO DE SUELO	HABITACIONAL(HAB) - COMERCIAL(COM) - INDUSTRIAL(IND)	2018 VALOR \$/M2
Z.H 75	332	COLONIA	FELIPE ÁNGELES(090-097)	\$ 530.00
Z.H 56	332	COLONIA	IGNACIO RODRÍGUEZ(075-079, 086-089)	\$ 375.00
Z.H 97	332	COLONIA	LOMAS KARIKE(001-017)	\$ 759.00
Z.H 85	332	FRACCIONAMIENTO	PAQUIMÉ(080-085)	\$ 646.00
Z.H 60	332	COLONIA	TIERRA Y LIBERTAD(080,084)	\$ 400.00
Z.C.	332	CORREDOR	CORREDOR DE LA JUVENTUD PERIFÉRICO ACERA ESTE (LUIS DONALDO COLOSIO) TRAMO ENTRE NIRVANA-IGNACIO RODRÍGUEZ MANZANAS (088-090, 097)	\$ 1,960.00
Z.C.	332	CORREDOR	CORREDOR CALLE IGNACIO RODRÍGUEZ (DE LA COLONIA DIEGO LUCERO) TRAMO ENTRE VICENTE GUERECA-AVENIDA DE LA JUVENTUD MANZANAS (005,010,035,306,041,046,047,050,056,061,066,069,070,072,0,075,080,085,100)	\$ 770.00
Z.C.	332	CORREDOR	CORREDOR CALLE IGNACIO RODRÍGUEZ (DE LA COLONIA DIEGO LUCERO) TRAMO ENTRE CALLE IGNACIO ALLENDE-VICENTE GUERECA MANZANAS (086,090-097)	\$ 770.00
Z.C.	332	CORREDOR	CORREDOR DE LA AVENIDA JUAN ESCUTIA TRAMO ENTRE DE LA JUVENTUD-IGNACIO RODRÍGUEZ MANZANAS (047,049, 052-054,056)	\$ 945.00
Z.C.	332	CORREDOR	CORREDOR DE LA AVENIDA JUAN ESCUTIA TRAMO ENTRE IGNACIO RODRÍGUEZ - JOSÉ MARÍA IGLESIAS MANZANAS (002-010)	\$ 1,070.00
Z.H 56	333	COLONIA	24 DE JUNIO(003-008, 040,041)	\$ 375.00
Z.H 61	333	COLONIA	ADRIANA(050)	\$ 410.00
Z.H 69	333	COLONIA	ANEXO SANTA ROSA(001,049)	\$ 461.00
Z.H 85	333	COLONIA	CASA BLANCA(010-013,043)	\$ 646.00
Z.H 45	333	COLONIA	INSURGENTES(047)	\$ 297.00
Z.H 97	333	FRACCIONAMIENTO	LAS TORRES(023)	\$ 759.00
Z.H 69	333	COLONIA	LOMAS DE SAN JOSÉ(002-052)	\$ 461.00
Z.H 60	333	COLONIA	SAN JOSÉ(009-046)	\$ 400.00
Z.H 91	333	FRACCIONAMIENTO	SANTA ELENA(071-074)	\$ 707.00
Z.H 60	333	COLONIA	TIERRA Y LIBERTAD(023,047,048,051)	\$ 400.00
Z.H 97	333	FRACCIONAMIENTO	TORRES DEL REY(062-064)	\$ 759.00
Z.H 111	333	FRACCIONAMIENTO	MOLINO DE VIENTO(081-086)	\$ 923.00
Z.C.	333	CORREDOR	CORREDOR CALLE IGNACIO RODRÍGUEZ (DE LA COLONIA DIEGO LUCERO) TRAMO ENTRE VICENTE GUERECA-AVENIDA DE LA JUVENTUD MANZANAS (051)	\$ 770.00
Z.C.	333	CORREDOR	CORREDOR DE LA AVENIDA INSTITUTO TECNOLÓGICO DE CHIHUAHUA TRAMO ENTRE JUAN ESCUTIA-HOMERO MANZANAS (004,006,008,041,043-046,050,062)	\$ 1,305.00
Z.P.	333	PLAZA Y/O COMPLEJO	CENTRO COMERCIAL MANZANAS (047)	\$ 1,275.00
Z.C.C.	333	PLAZA Y/O COMPLEJO	SMART LA VILLITA MANZANAS (045)	\$ 1,815.00
Z.C.C.	333	PLAZA Y/O COMPLEJO	AURRERA LA VILLITA MANZANAS (045)	\$ 1,860.00
Z.C	333	PLAZA Y/O COMPLEJO	PLAZA LA VILLITA (ÁREA COMÚN) MANZANAS (043)	\$ 1,415.00

MUNICIPIO DE CHIHUAHUA				
TABLAS DE VALORES PARA EL EJERCICIO FISCAL 2018				
VALORES UNITARIOS PARA USO DE SUELO, COLONIA/FRACCIONAMIENTO, CORREDORES, CENTRO HISTÓRICO, FRANJAS, PLAZAS, COMPLEJO INDUSTRIAL Y MERCADOS 2018				
Z.H	SECTOR	USO DE SUELO	HABITACIONAL(HAB) - COMERCIAL(COM) - INDUSTRIAL(IND)	2018 VALOR \$/M2
Z.H 157	334	FRACCIONAMIENTO	CERRADA DE CUMBRES (009)	\$ 1,999.00
Z.H 165	334	FRACCIONAMIENTO	CUMBRES DEL PEDREGAL (014)	\$ 2,200.00
Z.H 155	334	FRACCIONAMIENTO	CUMBRES III, V (001-009,011-025,027,050)	\$ 1,937.00
Z.C.	334	CORREDOR	CORREDOR DE LA JUVENTUD PERIFÉRICO ACERA OESTE (LUIS DONALDO COLOSIO) TRAMO ENTRE LA CANTERA-HACIENDAS DEL VALLE MANZANAS (009,014,016,050)	\$ 3,980.00
Z.P.	334	PLAZA Y/O COMPLEJO	COMERCIAL COLEGIO I MANZANAS (051)	\$ 3,305.00
Z.H 3	335	COLONIA	DE LAS CASAS (RANCHERÍA JUÁREZ)(116-130)	\$ 60.00
Z.H 8	335	COLONIA	DIVISADERO(094-111)	\$ 90.00
Z.H 10	335	COLONIA	JORGE BAROUSSE(201-031)	\$ 100.00
Z.H 10	335	COLONIA	LADRILLEROS GOBIERNO DEL ESTADO (RANCHERÍA JUÁREZ)(131-133)	\$ 100.00
Z.H 8	335	COLONIA	LAS NORIAS(241-260)	\$ 90.00
Z.H 10	335	COLONIA	LOS HUIZACHES (RANCHERÍA JUÁREZ)(141-149, 190)	\$ 100.00
Z.H 13	335	COLONIA	SECRETARÍA DE LA MARINA(001-041)	\$ 110.00
Z.H 17	335	COLONIA	VALOR DE SECTOR *	\$ 123.00
Z.H 7	335	COLONIA	VISTAS CERRO GRANDE(042-093,153-182,190-194)	\$ 80.00
Z.H 43	336	COLONIA	VILLA JUÁREZ (RANCHERÍA JUÁREZ)(001-087)	\$ 280.00
Z.C.	336	CORREDOR	CORREDOR CALLE FRANCISCO PORTILLO TRAMO ENTRE JOSÉ FUENTES MARES-FRANCISCO REAL ALMADA MANZANAS (021,038,039,048,049,057,058,066,067,075,076,077,078,085)	\$ 360.00
Z.C.	336	CORREDOR	CORREDOR BOULEVARD JOSÉ FUENTES MARES TRAMO ENTRE 16 DE SEPTIEMBRE-ADOLFO LÓPEZ MATEOS MANZANAS(084-085)	\$ 710.00
Z.C.	336	CORREDOR	CORREDOR BOULEVARD JOSÉ FUENTES MARES TRAMO ENTRE ADOLFO LÓPEZ MATEOS-VIALIDAD CHIHUAHUA PACIFICO MANZANAS(001-005)	\$ 1,120.00
Z.H 37	337	COLONIA	DIVISIÓN DEL NORTE(001,002,011,012,021,022, 078)	\$ 220.00
Z.H 43	337	COLONIA	VILLA JUÁREZ (RANCHERÍA JUÁREZ)(003-080)	\$ 280.00
Z.H 12	337	COLONIA	GRANJAS DE CHIHUAHUA 1-3 (RANCHERÍA JUÁREZ)(254-260,277-288,291-299,377,410-427, 451-453)	\$ 105.00
Z.H 8	337	COLONIA	PRADERAS(390-399,395,397-399,431-444,331-339)	\$ 90.00
Z.H 8	337	COLONIA	GRANJAS VILLA JUÁREZ(201-253)	\$ 90.00
Z.C.	337	CORREDOR	CORREDOR CALLE 15 TRAMO ENTRE JOHN F. KENNEDY-EMILIANO ZAPATA MANZANAS (073-077)	\$ 360.00
Z.C.	337	CORREDOR	CORREDOR CALLE FRANCISCO PORTILLO TRAMO ENTRE JOSÉ FUENTES MARES-FRANCISCO REAL ALMADA MANZANAS (008,009,018,019,028,029,035,036,042,043,051,052,060,061, 069,070,074,075)	\$ 360.00
Z.H 81	338	FRACCIONAMIENTO	CHIHUAHUA 2000 (ÁREA COMÚN)(001-037)	\$ 584.00
Z.H 81	338	FRACCIONAMIENTO	CHIHUAHUA 2000 II (ÁREA COMÚN)(038-058)	\$ 584.00
Z.H 91	338	FRACCIONAMIENTO	CHIHUAHUA 2000-94 (ÁREA COMÚN)(052-054,059,060,062-07,085-090)	\$ 707.00

MUNICIPIO DE CHIHUAHUA				
TABLAS DE VALORES PARA EL EJERCICIO FISCAL 2018				
VALORES UNITARIOS PARA USO DE SUELO, COLONIA/FRACCIONAMIENTO, CORREDORES, CENTRO HISTÓRICO, FRANJAS, PLAZAS, COMPLEJO INDUSTRIAL Y MERCADOS 2018				
Z.H	SECTOR	USO DE SUELO	HABITACIONAL(HAB) - COMERCIAL(COM) - INDUSTRIAL(IND)	2018 VALOR \$/M2
Z.C.	338	CORREDOR	CORREDOR DE LA AVENIDA LOS NOGALES TRAMO ENTRE CRISTÓBAL COLÓN-SOSA VERA MANZANAS (001,091)	\$ 855.00
Z.C.	338	CORREDOR	CORREDOR DE LA AVENIDA LOS NOGALES TRAMO ENTRE SOSA VERA-DE LAS INDUSTRIAS MANZANAS (064,070,085,086,090)	\$ 945.00
Z.C.	338	CORREDOR	CORREDOR DE LA AVENIDA ALEJANDRO DUMAS (DE LAS INDUSTRIAS) TRAMO ENTRE AV. FEDOR DOSTOYEVSKY- AV. LOS NOGALES MANZANAS (027-036, 041-044,057,508,090,091)	\$ 700.00
Z.C.	338	CORREDOR	CORREDOR DE LA AVENIDA DE LAS INDUSTRIAS TRAMO ENTRE GABRIEL GARCÍA MÁRQUEZ-LOS NOGALES MANZANAS (060,063,064)	\$ 1,210.00
Z.C.	338	CORREDOR	CORREDOR DE LA AVENIDA FEDOR MIJAILOVICH DOSTOIEVSKI TRAMO ENTRE RUDYARD KIPLING-AV. DE LAS INDUSTRIAS MANZANAS (012,023,036,037,052,053,055,057,058,060,062,063,065,066,067,068)	\$ 1,180.00
Z.H 10	339	COLONIA	CUAUHTÉMOC (RANCHERÍA JUÁREZ)(161-178)	\$ 100.00
Z.H 8	339	COLONIA	EL PALMAR(141,154,155,156,158,203)	\$ 90.00
Z.H 8	339	COLONIA	GRANJAS CERRO GRANDE(001-099)	\$ 90.00
Z.H 8	339	COLONIA	GRANJAS DEL CERRO(181-189)	\$ 90.00
Z.H 8	339	COLONIA	GRANJAS SANTA MARÍA (RANCHERÍA JUÁREZ)(100,203,205, 206,207,208)	\$ 90.00
Z.H 8	339	COLONIA	LA HONDONADA(141-148,153,157,159)	\$ 90.00
Z.H 8	339	COLONIA	LA SOLEDAD (RANCHERÍA JUÁREZ)(211-226)	\$ 90.00
Z.H 8	339	COLONIA	LA CRUCES(103-122,125-137,201,202)	\$ 90.00
Z.H 3	339	COLONIA	SAN MARTÍN (RANCHERÍA JUÁREZ)(227-231)	\$ 60.00
Z.H 11	339	COLONIA	VALOR DE SECTOR *	\$ 103.00
Z.H 3	339	COLONIA	TRES MARÍAS (RANCHERÍA JUÁREZ)(232-247)	\$ 60.00
Z.H 8	339	COLONIA	VILLA JUÁREZ (RANCHERÍA JUÁREZ)(200)	\$ 90.00
Z.H 3	339	COLONIA	CUAUHTÉMOC (RANCHERÍA JUÁREZ)(161-178)	\$ 60.00
Z.H 22	340	COLONIA	CLARA CÓRDOVA(014-019)	\$ 140.00
Z.H 13	340	COLONIA	GRANJAS CERRO GRANDE(090)	\$ 110.00
Z.H 76	340	COLONIA	MÁRMOL II INFONAVIT(063-068)	\$ 533.00
Z.H 23	340	COLONIA	VALOR DE SECTOR *	\$ 144.00
Z.H 19	340	COLONIA	LUIS DONALDO COLOSIO SUR(023-056,058-070)	\$ 130.00
Z.H 19	340	COLONIA	VISTA HERMOSA(001-013,020-022)	\$ 130.00
Z.C.	340	CORREDOR	CORREDOR PERIFÉRICO FRANCISCO REAL ALMADA TRAMO ENTRE VIALIDAD CHIHUAHUA PACIFICO MISIÓN DE SANTA BÁRBARA MANZANAS (067)	\$ 175.00
Z.C.	340	CORREDOR	CORREDOR PERIFÉRICO FRANCISCO REAL ALMADA TRAMO ENTRE MISIÓN DE SANTA BÁRBARA-PRIVADA PADRE SALVATIERRA MANZANAS (001,014,017,063,065,067)	\$ 700.00
Z.C.	340	CORREDOR	CORREDOR PERIFÉRICO FRANCISCO REAL ALMADA TRAMO ENTRE PRIVADA PADRE SALVATIERRA-15 DE ENERO MANZANAS(035)	\$ 720.00
Z.H 88	341	FRACCIONAMIENTO	DEPORTISTAS (051)	\$ 670.00
Z.H 45	341	COLONIA	INSURGENTES(019)	\$ 297.00
Z.H 97	341	FRACCIONAMIENTO	REAL UNIVERSIDAD (035-052)	\$ 759.00
Z.H 100	341	FRACCIONAMIENTO	UNIVERSIDAD (001-028,030,031)	\$ 830.00

MUNICIPIO DE CHIHUAHUA				
TABLAS DE VALORES PARA EL EJERCICIO FISCAL 2018				
VALORES UNITARIOS PARA USO DE SUELO, COLONIA/FRACCIONAMIENTO, CORREDORES, CENTRO HISTÓRICO, FRANJAS, PLAZAS, COMPLEJO INDUSTRIAL Y MERCADOS 2018				
Z.H	SECTOR	USO DE SUELO	HABITACIONAL(HAB) - COMERCIAL(COM) - INDUSTRIAL(IND)	2018 VALOR \$/M2
Z.C.	341	CORREDOR	CORREDOR DEL PERIFÉRICO DE LA JUVENTUD ACERA ESTE (LUIS DONALDO COLOSIO) TRAMO ENTRE IGNACIO RODRÍGUEZ-AVENIDA HOMERO MANZANAS (013-015)	\$ 1,960.00
Z.C.	341	CORREDOR	CORREDOR DEL PERIFÉRICO DE LA JUVENTUD ACERA OESTE (LUIS DONALDO COLOSIO) TRAMO ENTRE AVENIDA HOMERO- CALLE JOSÉ MANZANO (6 DE MAYO) MANZANAS (002,011,012)	\$ 2,215.00
Z.C.	341	CORREDOR	CORREDOR DE LA AVENIDA HOMERO TRAMO ENTRE CALLE MONTE ALBAN - PERIFÉRICO DE LA JUVENTUD MANZANAS (002,015,052)	\$ 985.00
Z.C.	341	CORREDOR	CORREDOR AVENIDA INSTITUTO TECNOLÓGICO DE CHIHUAHUA TRAMO ENTRE AVENIDA JUAN ESCUTIA-AVENIDA HOMERO MANZANAS (052)	\$ 1,305.00
Z.C.C.	341	PLAZA Y/O COMPLEJO	SMART HOMERO MANZANAS (052)	\$ 2,115.00
Z.C.C.	341	PLAZA Y/O COMPLEJO	SAMS HOMERO MANZANA (052)	\$ 2,115.00
Z.H 136	342	FRACCIONAMIENTO	BARRANCAS (001,002,007,024-032)	\$ 1,415.00
Z.H 163	342	FRACCIONAMIENTO	CUMBRES DE SAN FRANCISCO I (033-038)	\$ 2,071.00
Z.H 163	342	FRACCIONAMIENTO	CUMBRES DE SAN FRANCISCO II (040-043)	\$ 2,071.00
Z.H 105	342	FRACCIONAMIENTO	JARDINES DEL SAUCITO (001-023)	\$ 882.00
Z.C.	342	CORREDOR	CORREDOR DEL PERIFÉRICO DE LA JUVENTUD ACERA OESTE (LUIS DONALDO COLOSIO) TRAMO ENTRE CALLE UNIVERSIDAD DE OXFORD- CALLE BARRANCA DEL COBRE MANZANAS (007,013,020,029)	\$ 2,740.00
Z.C.	342	CORREDOR	CORREDOR DEL PERIFÉRICO DE LA JUVENTUD ACERA OESTE (LUIS DONALDO COLOSIO) TRAMO ENTRE CALLE BARRANCA DEL COBRE-AVENIDA FRANCISCO VILLA MANZANAS (032)	\$ 2,985.00
Z.P	342	PLAZA Y/O COMPLEJO	PLAZA DE LA JUVENTUD (ÁREA COMÚN) MANZANAS (007)	\$ 3,180.00
Z.H 136	343	FRACCIONAMIENTO	JARDINES DE LA MANCHA (035,037,039)	\$ 1,415.00
Z.H 116	343	FRACCIONAMIENTO	PASEOS DE CHIHUAHUA (001-033,036-048)	\$ 1,000.00
Z.H 103	343	FRACCIONAMIENTO	RINCONADA DE CERVANTES (ÁREA COMÚN)(071-073)	\$ 850.00
Z.C.	343	CORREDOR	CORREDOR AVENIDA CRISTÓBAL COLÓN FONTANARROSA TRAMO ENTRE AVENIDA HOMERO-VIALIDAD LOS NOGALES MANZANAS(001,002,012,017,022,025,029,037,040,053,057,059,094,095,098)	\$ 1,560.00
Z.C.	343	CORREDOR	CORREDOR AVENIDA HOMERO TRAMO ENTRE SAN MIGUEL EL GRANDE MANZANAS 001	\$ 965.00
Z.C.	343	CORREDOR	CORREDOR AVENIDA LOS NOGALES TRAMO ENTRE CALLE ARROYO EL SAUZ-AVENIDA CRISTÓBAL COLÓN FONTANARROSA MANZANAS 001	\$ 1,470.00
Z.P	343	PLAZA Y/O COMPLEJO	PLAZA (AVENIDA COLÓN #14549) MANZANA(037)	\$ 2,130.00
Z.C.C.	343	PLAZA Y/O COMPLEJO	SORIANA JUVENTUD MANZANA (001)	\$ 2,115.00
Z.H 118	344	COLONIA	NOMBRE DE DIOS (PARCELAS)(002,003,005)	\$ 1,056.00

MUNICIPIO DE CHIHUAHUA				
TABLAS DE VALORES PARA EL EJERCICIO FISCAL 2018				
VALORES UNITARIOS PARA USO DE SUELO, COLONIA/FRACCIONAMIENTO, CORREDORES, CENTRO HISTÓRICO, FRANJAS, PLAZAS, COMPLEJO INDUSTRIAL Y MERCADOS 2018				
Z.H	SECTOR	USO DE SUELO	HABITACIONAL(HAB) - COMERCIAL(COM) - INDUSTRIAL(IND)	2018 VALOR \$/M2
Z.H 118	344	COLONIA	CAMPUS UNIVERSITARIO II(070)	\$ 1,056.00
Z.C.	344	CORREDOR	CORREDOR CIRCUITO UNIVERSITARIO TRAMO ENTRE AVENIDA HOMERO-COLEGIO DE SAN IDELFONSO MANZANAS 070	\$ 1,245.00
Z.C.	344	CORREDOR	CORREDOR AVENIDA HOMERO TRAMO ENTRE AVENIDA HOMERO-CAMPO BELLO MANZANAS 003	\$ 985.00
Z.C.	344	CORREDOR	CORREDOR AVENIDA SAN MIGUEL EL GRANDE TRAMO ENTRE VÉRTICE SUR O CAMPO DEL SUR-PROLONGACIÓN AVENIDA HOMERO MANZANAS 003	\$ 1,415.00
Z.C.C.	344	PLAZA Y/O COMPLEJO	WALMART NUEVO CHIHUAHUA MANZANA (003)	\$ 1,180.00
Z.H 37	345	COLONIA	RIGOBERTO QUIROZ(034-045,047,050,051-059,061-067,069-071)	\$ 220.00
Z.H 43	345	COLONIA	VILLA JUÁREZ (RANCHERÍA JUÁREZ) (001-033)	\$ 280.00
Z.C.	345	CORREDOR	CORREDOR DE LA CALLE 16 DE SEPTIEMBRE TRAMO ENTRE CALLE NOVENA-PERIFÉRICO FRANCISCO REAL ALMADA MANZANAS 010,010,18,019,026,027,035,036,043,044,050,052,058,062,065,066,069	\$ 355.00
Z.C.	345	CORREDOR	CORREDOR DE LA CALLE 15 TRAMO ENTRE CALLE ÁNGEL POSADA-CALLE ARNULFO GONZÁLEZ MANZANAS (026-039,54,55)	\$ 595.00
Z.C.	345	CORREDOR	CORREDOR DEL PERIFÉRICO FRANCISCO REAL ALMADA TRAMO ENTRE PRIVADA PADRE SALVATIERRA-CALLE 15 DE ENERO MANZANAS 010,010,18,019,026,027,035,036,043,044,050,052,058,062,065,066,069	\$ 720.00
Z.C.	345	CORREDOR	CORREDOR BOULEVARD JOSÉ FUENTES MARES TRAMO ENTRE VÍAS FFCC-CALLE 16 DE SEPTIEMBRE MANZANAS 001-003	\$ 585.00
Z.H 100	347	FRACCIONAMIENTO	CAFETALES (001-044)	\$ 830.00
Z.H 115	347	FRACCIONAMIENTO	LOS HUERTOS (051-066)	\$ 994.00
Z.H 136	347	FRACCIONAMIENTO	PRIVADA LOS HUERTOS (062)	\$ 1,415.00
Z.H 147	347	FRACCIONAMIENTO	PUERTA NORTE (ÁREA COMÚN) (071-075)	\$ 1,763.00
Z.C.	347	CORREDOR	CORREDOR DE LA AVENIDA CAFETALES TRAMO ENTRE PASEOS DE LA UNIVERSIDAD-CIRCUITO UNIVERSITARIO MANZANAS 005,007-011,052,052,060,62	\$ 1,490.00
Z.C.	347	CORREDOR	CORREDOR CIRCUITO UNIVERSITARIO TRAMO ENTRE COLEGIO SAN IDELFONSO-CALLE CAFETALES DE CINTALAPA MANZANAS 005,051,071,073	\$ 1,510.00
Z.C.	347	CORREDOR	CORREDOR DE LA AVENIDA CRISTÓBAL COLÓN TRAMO ENTRE AVENIDA HOMERO-VIALIDAD LOS NOGALES MANZANAS 001	\$ 1,560.00
Z.C.	347	CORREDOR	CORREDOR DE LA AVENIDA LOS NOGALES TRAMO ENTRE ARROYO EL SAUZ-AVENIDA CRISTÓBAL COLÓN MANZANAS 002-004	\$ 1,470.00
Z.P	347	PLAZA Y/O COMPLEJO	PUERTA NORTE MANZANA (071-075)	\$ 1,765.00
Z.C.C.	347	PLAZA Y/O COMPLEJO	ALSUPER LOS NOGALES MANZANA (001)	\$ 2,075.00

MUNICIPIO DE CHIHUAHUA				
TABLAS DE VALORES PARA EL EJERCICIO FISCAL 2018				
VALORES UNITARIOS PARA USO DE SUELO, COLONIA/FRACCIONAMIENTO, CORREDORES, CENTRO HISTÓRICO, FRANJAS, PLAZAS, COMPLEJO INDUSTRIAL Y MERCADOS 2018				
Z.H	SECTOR	USO DE SUELO	HABITACIONAL(HAB) - COMERCIAL(COM) - INDUSTRIAL(IND)	2018 VALOR \$/M2
Z.H 121	348	COLONIA	VALOR DE SECTOR(*)	\$ 1,076.00
Z.H 105	348	FRACCIONAMIENTO	ARBOLEDAS I-V (001-015,018-021,023,026,027,050)	\$ 882.00
Z.H 100	348	COLONIA	COLINAS DEL SOL(022,023,028-046,049,051-055)	\$ 830.00
Z.H 91	348	FRACCIONAMIENTO	EL SAUCITO (INFONAVIT) (060,074,080)	\$ 707.00
Z.H 119	348	FRACCIONAMIENTO	LOMAS LOS FRAILES (022,023,029)	\$ 1,060.00
Z.H 127	348	FRACCIONAMIENTO	LOS ENCINOS I Y II (067-069,071-073)	\$ 1,210.00
Z.H 130	348	FRACCIONAMIENTO	PASEO DE LAS MORAS (061-066)	\$ 1,292.00
Z.C.	348	CORREDOR	CORREDOR DEL PERIFÉRICO DE LA JUVENTUD ACERA ESTE (LUIS DONALDO COLOSIO MURRIETA) TRAMO ENTRE AVENIDA LA CANTERA-AVENIDA FRANCISCO VILLA MANZANAS (080)	\$ 4,125.00
Z.C.	348	CORREDOR	CORREDOR DE LA AVENIDA FRANCISCO VILLA TRAMO ENTRE PERIFÉRICO DE LA JUVENTUD (LUIS DONALDO COLOSIO MURRIETA)- CALLE DE LAS ÁGUILAS MANZANAS (008,010,011,013,034,050,071,074,080)	\$ 1,725.00
Z.C.	348	CORREDOR	CORREDOR DE LA CALLE IZALCO TRAMO ENTRE AVENIDA JOSÉ MARÍA IGLESIAS-AVENIDA FRANCISCO VILLA MANZANAS (060,074)	\$ 1,200.00
Z.C.	348	CORREDOR	CORREDOR DE LA CALLE DEL PELICANO TRAMO ENTRE AVENIDA DE LAS ÁGUILAS-CALLE JACINTO CANEK O KILIMANJARO MANZANAS(007,008,009,012,029,046,049,050,060,061,071,073)	\$ 1,040.00
Z.C.	348	CORREDOR	CORREDOR DE LA CALLE SICILIA TRAMO ENTRE PERIFÉRICO DE LA JUVENTUD (LUIS DONALDO COLOSIO MURRIETA)- AVENIDA FRANCISCO VILLA MANZANAS (071-073)	\$ 2,615.00
Z.P	348	PLAZA Y/O COMPLEJO	VETRO CORPORATIVO MANZANA (082)	\$ 4,890.00
Z.P.	348	PLAZA Y/O COMPLEJO	CENTRO COMERCIAL LAS ARBOLEDAS MANZANAS (011)	\$ 2,065.00
Z.P.	348	PLAZA Y/O COMPLEJO	CITADELA (ÁREA COMÚN) MANZANA (080)	\$ 4,890.00
Z.P	348	PLAZA Y/O COMPLEJO	CORPORATIVO DISTRITO 1 (CONDOMINIO) MANZANA (080)	\$ 4,890.00
Z.P	348	PLAZA Y/O COMPLEJO	LOFT (CONDOMINIO) MANZANA (081)	\$ 4,625.00
Z.P	348	PLAZA Y/O COMPLEJO	PLAZA EL SAUCITO (ÁREA COMÚN) MANZANA (080)	\$ 3,590.00
Z.C.C.	348	PLAZA Y/O COMPLEJO	ALSUPER ARBOLEDAS MANZANA (080)	\$ 1,910.00
Z.C.C.	348	PLAZA Y/O COMPLEJO	SMART FRANCISCO VILLA (ÁREA COMÚN) MANZANA (080)	\$ 3,530.00
Z.H 48	349	COLONIA	2 DE OCTUBRE(015-035,037-045,048-079,093,095)	\$ 310.00
Z.H 30	349	COLONIA	OBRA VISTA ÁVALOS(001-014,080-093)	\$ 174.00
Z.C.	349	CORREDOR	CORREDOR DE LA AVENIDA CARLOS PACHECO VILLALOBOS TRAMO ENTRE BOULEVARD JOSÉ FUENTES MARES-CALLE SEXTA MANZANAS (087-089,091,092)	\$ 595.00
Z.C.	349	CORREDOR	CORREDOR DE LA AVENIDA CARLOS PACHECO VILLALOBOS TRAMO ENTRE CALLE SEXTA-CALLE PONCE DE LEÓN MANZANAS (066-073,084-086)	\$ 710.00

MUNICIPIO DE CHIHUAHUA				
TABLAS DE VALORES PARA EL EJERCICIO FISCAL 2018				
VALORES UNITARIOS PARA USO DE SUELO, COLONIA/FRACCIONAMIENTO, CORREDORES, CENTRO HISTÓRICO, FRANJAS, PLAZAS, COMPLEJO INDUSTRIAL Y MERCADOS 2018				
Z.H	SECTOR	USO DE SUELO	HABITACIONAL(HAB) - COMERCIAL(COM) - INDUSTRIAL(IND)	2018 VALOR \$/M2
Z.H 61	350	COLONIA	EMILIANO ZAPATA(001-012,015-019,021)	\$ 410.00
Z.H 43	350	COLONIA	PROGRESO(020,022-026,028,030,032-035,039-043,045-048,051,052,054,056-059,068,070,071,080)	\$ 280.00
Z.C.	350	CORREDOR	CORREDOR DE LA AVENIDA ANTONIO DEZA Y ULLOA MURCIA TRAMO ENTRE CALLE JUAN ANTONIO TRASVIÑA Y RETES-BOULEVARD ANTONIO ORTIZ MENA MANZANAS (001-006)	\$ 2,135.00
Z.C.	350	CORREDOR	CORREDOR DE LA AVENIDA ANTONIO DEZA Y ULLOA MURCIA TRAMO ENTRE BOULEVARD ANTONIO ORTIZ MENA-CALLE ANTONIO DE MONTES MANZANAS (020,024,033-035,040,046,080)	\$ 1,530.00
Z.C.	350	CORREDOR	CORREDOR DEL BOULEVARD ANTONIO ORTIZ MENA (ACERA OESTE) TRAMO ENTRE AVENIDA ANTONIO DEZA Y ULLOA MURCIA- AVENIDA MIRADOR MANZANAS (020,022)	\$ 2,485.00
Z.C.	350	CORREDOR	CORREDOR DEL BOULEVARD ANTONIO ORTIZ MENA (ACERA ESTE) TRAMO ENTRE AVENIDA ANTONIO DEZA Y ULLOA MURCIA- AVENIDA MIRADOR MANZANAS (001,007,021)	\$ 2,360.00
Z.C.	350	CORREDOR	CORREDOR DE LA AVENIDA MIRADOR TRAMO ENTRE CALLE BOMBAY-AVENIDA RÍO DE JANEIRO MANZANAS (018,019,021)	\$ 2,485.00
Z.C.	350	CORREDOR	CORREDOR DE LA AVENIDA RÍO DE JANEIRO TRAMO ENTRE AVENIDA MIRADOR-CALLE JUAN ANTONIO TRASVIÑA Y RETES MANZANAS (056-059)	\$ 2,010.00
Z.C.	350	CORREDOR	CORREDOR DE LA AVENIDA SAN FELIPE TRAMO ENTRE AVENIDA ANTONIO DEZA Y ULLOA MURCIA-AVENIDA MIRADOR MANZANAS (005,006,018,019)	\$ 2,135.00
Z.H 48	355	COLONIA	2 DE OCTUBRE 54, (069-086), (089-091), 093	\$ 310.00
Z.H 24	355	COLONIA	ROBINSON SECTOR 3 (001-013), (015-068), 087, (094-099)	\$ 150.00
Z.H 44	357	COLONIA	15 DE ENERO (028-030), 080,081,083	\$ 290.00
Z.H 43	357	COLONIA	CECYT 001,002,(004-008),009,012,070	\$ 280.00
Z.H 37	357	COLONIA	DIVISIÓN DEL NORTE 010,011,(014-024), 077,079	\$ 220.00
Z.H 62	357	COLONIA	EL MÁRMOL 099	\$ 420.00
Z.H 46	357	COLONIA	MISALE NÚÑEZ 010, (031-037), (039-042), (044-068), 080,082, 088	\$ 300.00
Z.H 37	357	COLONIA	SECTOR RELOJ 071,072, (074-076), 078, 084	\$ 220.00
Z.C.	357	CORREDOR	CORREDOR BOULEVARD JOSÉ FUENTES MARES TRAMO ENTRE CALLE ADOLFO LÓPEZ MATEOS-VIALIDAD CHIHUAHUA PACÍFICO MANZANAS 071,072,078,	\$ 1,120.00
Z.C.	357	CORREDOR	CORREDOR AVENIDA NUEVA ESPAÑA TRAMO ENTRE BOULEVARD FUENTES MARES- CALLE 20 MANZANAS 078	\$ 855.00
Z.C.	357	CORREDOR	CORREDOR AVENIDA NUEVA ESPAÑA TRAMO ENTRE CALLE 20- CALLE QUINTA MANZANAS 010,011,014,016,018,023,024,032,033,035,037,039,042,044,048,049,054,056,057,061,063,064	\$ 710.00
Z.C.	357	CORREDOR	CORREDOR AVENIDA NUEVA ESPAÑA TRAMO ENTRE CALLE QUINTA- PERIFÉRICO R ALMADA MANZANAS 021,077	\$ 660.00

MUNICIPIO DE CHIHUAHUA				
TABLAS DE VALORES PARA EL EJERCICIO FISCAL 2018				
VALORES UNITARIOS PARA USO DE SUELO, COLONIA/FRACCIONAMIENTO, CORREDORES, CENTRO HISTÓRICO, FRANJAS, PLAZAS, COMPLEJO INDUSTRIAL Y MERCADOS 2018				
Z.H	SECTOR	USO DE SUELO	HABITACIONAL(HAB) - COMERCIAL(COM) - INDUSTRIAL(IND)	2018 VALOR \$/M2
Z.C.C.	357	PLAZA Y/O COMPLEJO	WALMART FUENTES MARES MANZANA (078)	\$ 1,415.00
Z.H 69	358	COLONIA	CERRO GRANDE (006-019), 021,022,(025-030)	\$ 461.00
Z.H 48	358	COLONIA	SAN JORGE (PANTEÓN) (040)	\$ 310.00
Z.H 76	358	COLONIA	VILLA DOLORES (017,021,032,034,035,036,037,039)	\$ 533.00
Z.H 54	359	COLONIA	UNIDAD PROLETARIA 003, (006-010), (012-056), (058-060), 064, 065	\$ 360.00
Z.H 61	359	COLONIA	SAN JUAN(060,061)	\$ 410.00
Z.H 61	360	COLONIA	SAN AGUSTÍN (062,063,064,079,090)	\$ 410.00
Z.H 54	360	COLONIA	UNIDAD PROLETARIA (001-012),(014-019),(021-025), (027-038), (065-071), (073-078), 088,089,091	\$ 360.00
Z.H 26	360	COLONIA	VILLAS DEL SUR (039-061), (080-086)	\$ 160.00
Z.H 62	361	COLONIA	EL MÁRMOL(090)	\$ 420.00
Z.H 48	361	COLONIA	SAN JORGE(036,040,043,044,066-080)	\$ 310.00
Z.H 54	361	COLONIA	UNIDAD PROLETARIA(002-007,009,012-035,037-042,048-062,081-083)	\$ 360.00
Z.H 26	361	COLONIA	VILLAS DEL SUR (008,010,011)	\$ 160.00
Z.H 26	361	COLONIA	LAS ADELITAS(045-048)	\$ 160.00
Z.C.	361	CORREDOR	CORREDOR DE EL PERIFÉRICO FRANCISCO REAL ALMADA TRAMO ENTRE VIALIDAD CHIHUAHUA PACÍFICO- MISIÓN DE SANTA BÁRBARA MANZANAS(55,58,61,90)	\$ 175.00
Z.H 18	362	COLONIA	1 DE MAYO	\$ 125.00
Z.H 15	362	COLONIA	LOS NOGALES	\$ 115.00
Z.H 62	362	FRACCIONAMIENTO	RINCONADAS LOS NOGALES	\$ 420.00
Z.C.	362	CORREDOR	CORREDOR DEL BOULEVARD JUAN PABLO SEGUNDO TRAMO ENTRE DEL CARRUAJE-VÍAS DEL FERROCARRIL MANZANAS (080)	\$ 710.00
Z.C.	362	CORREDOR	CORREDOR DEL BOULEVARD JUAN PABLO SEGUNDO TRAMO ENTRE VÍAS DE FERROCARRIL-INDUSTRIAL 2 MANZANAS(001,002,003,004,005,006,007)	\$ 895.00
Z.H 76	363	COLONIA	MÁRMOL INFONAVIT I, II, III	\$ 533.00
Z.H 13	363	COLONIA	VENCEDORAS	\$ 110.00
Z.H 37	363	COLONIA	17 DE JUNIO	\$ 220.00
Z.C.	363	CORREDOR	CORREDOR CALLE 15 TRAMO ENTRE AVENIDA MISIÓN DE SANTA BÁRBARA-PRIVADA MISIÓN DE SANTA BÁRBARA MANZANAS (040,060)	\$ 595.00
Z.C.	363	CORREDOR	CORREDOR PERIFÉRICO FRANCISCO REAL ALMADA TRAMO ENTRE VIALIDAD CHIHUAHUA PACÍFICO-AVENIDA MISIÓN DE SANTA BÁRBARA MANZANAS (027,076,077)	\$ 175.00
Z.C.	363	CORREDOR	CORREDOR PERIFÉRICO FRANCISCO REAL ALMADA TRAMO ENTRE AVENIDA MISIÓN DE SANTA BÁRBARA-PRIVADA PADRE SALVATIERRA MANZANAS (046,051,069,070)	\$ 660.00
Z.C.	363	CORREDOR	CORREDOR AVENIDA MISIÓN DE SANTA BÁRBARA TRAMO ENTRE CALLE LULÚ CREEL MULLER-PERIFÉRICO FRANCISCO REAL ALMADA MANZANAS (027-032,034-046,071)	\$ 615.00
Z.H 37	364	COLONIA	DIVISIÓN DEL NORTE (VILLA JUÁREZ)	\$ 220.00
Z.H 76	364	COLONIA	MÁRMOL I, II, III INFONAVIT	\$ 533.00

MUNICIPIO DE CHIHUAHUA				
TABLAS DE VALORES PARA EL EJERCICIO FISCAL 2018				
VALORES UNITARIOS PARA USO DE SUELO, COLONIA/FRACCIONAMIENTO, CORREDORES, CENTRO HISTÓRICO, FRANJAS, PLAZAS, COMPLEJO INDUSTRIAL Y MERCADOS 2018				
Z.H	SECTOR	USO DE SUELO	HABITACIONAL(HAB) - COMERCIAL(COM) - INDUSTRIAL(IND)	2018 VALOR \$/M2
Z.H 69	364	COLONIA	INTEGRACIÓN A LA SOCIEDAD	\$ 461.00
Z.H 37	364	COLONIA	LEANDRO VALLE O PUERTO RICO	\$ 220.00
Z.C.	364	CORREDOR	CORREDOR CALLE 15 TRAMO ENTRE AVENIDA NUEVA ESPAÑA-CALLE PADRE SALVATIERRA MANZANAS (013-019,022,028-032,034-036,061)	\$ 595.00
Z.C.	364	CORREDOR	CORREDOR PERIFÉRICO FRANCISCO REAL ALMADA TRAMO ENTRE AVENIDA MISIÓN DE SANTA BÁRBARA-PRIVADA PADRE SALVATIERRA MANZANAS (058)	\$ 660.00
Z.C.	364	CORREDOR	CORREDOR PERIFÉRICO FRANCISCO REAL ALMADA TRAMO ENTRE PRIVADA PADRE SALVATIERRA-CALLE 15 DE ENERO MANZANAS(039,040,045)	\$ 720.00
Z.C.	364	CORREDOR	CORREDOR AVENIDA NUEVA ESPAÑA TRAMO ENTRE CALLE 20-CALLE QUINTA MANZANAS (053)	\$ 710.00
Z.C.	364	CORREDOR	CORREDOR AVENIDA NUEVA ESPAÑA TRAMO ENTRE CALLE QUINTA-PERIFÉRICO FRANCISCO REAL ALMADA MANZANAS (006,008,010,012,017,061,036-039,053-057,060)	\$ 660.00
Z.P	364	PLAZA Y/O COMPLEJO	PLAZA REAL ALMADA MANZANA (040)	\$ 875.00
Z.C.C.	364	PLAZA Y/O COMPLEJO	ALSUPER REAL ALMADA - NUEVA ESPAÑA MANZANA (039)	\$ 855.00
Z.H 37	365	COLONIA	MÉXICO 91	\$ 220.00
Z.H 33	365	COLONIA	RICARDO FLORES MAGÓN	\$ 190.00
Z.C.	365	CORREDOR	CORREDOR CALLE 15 TRAMO ENTRE CALLE 5 DE MAYO-CALLE MIGUEL HIDALGO MANZANAS (001,002,004-009,072)	\$ 350.00
Z.C.	365	CORREDOR	CORREDOR PERIFÉRICO FRANCISCO REAL ALMADA TRAMO ENTRE CALLE 15 DE ENERO-BOULEVARD JOSÉ FUENTES MARES MANZANAS (055,068)	\$ 660.00
Z.H 18	366	COLONIA	ALIANZA POPULAR	\$ 125.00
Z.H 65	366	FRACCIONAMIENTO	CUMBRES DEL SUR I Y II	\$ 441.00
Z.H 76	366	COLONIA	MÁRMOL I INFONAVIT	\$ 533.00
Z.H 61	366	COLONIA	LÁZARO CÁRDENAS	\$ 410.00
Z.C.	366	CORREDOR	CORREDOR AVENIDA MISIÓN DE SANTA BÁRBARA TRAMO ENTRE CALLE LULÚ CREEL MULLER-PERIFÉRICO FRANCISCO REAL ALMADA MANZANAS (058)	\$ 615.00
Z.C.	366	CORREDOR	CORREDOR AVENIDA NUEVA ESPAÑA TRAMO ENTRE CALLE 20-CALLE QUINTA MANZANAS (040,054-056)	\$ 710.00
Z.H 6	367	COLONIA	GRANJAS DEL SUR	\$ 70.00
Z.H 6	367	COLONIA	MARGARITAS	\$ 70.00
Z.H 6	368	COLONIA	ILUSIONES(ANTES EL HUERTO)	\$ 70.00
Z.H 8	368	COLONIA	CRUCERO	\$ 90.00
Z.H 8	368	COLONIA	CRUZ DEL SUR	\$ 90.00
Z.H 6	368	COLONIA	EL HUERTO	\$ 70.00
Z.H 8	368	COLONIA	NUEVO MILENIO	\$ 90.00
Z.H 3	368	COLONIA	PEMEX	\$ 60.00
Z.H 8	368	COLONIA	SECTOR MORSE	\$ 90.00
Z.C.	368	CORREDOR	CORREDOR CARRETERA CHIHUAHUA-DELICIAS TRAMO ENTRE VÍAS DEL FERROCARRIL-PUERTA DE CHIHUAHUA MANZANAS (012)	\$ 145.00
Z.H 37	369	COLONIA	DIVISIÓN DEL NORTE	\$ 220.00

MUNICIPIO DE CHIHUAHUA				
TABLAS DE VALORES PARA EL EJERCICIO FISCAL 2018				
VALORES UNITARIOS PARA USO DE SUELO, COLONIA/FRACCIONAMIENTO, CORREDORES, CENTRO HISTÓRICO, FRANJAS, PLAZAS, COMPLEJO INDUSTRIAL Y MERCADOS 2018				
Z.H	SECTOR	USO DE SUELO	HABITACIONAL(HAB) - COMERCIAL(COM) - INDUSTRIAL(IND)	2018 VALOR \$/M2
Z.H 33	369	COLONIA	LIBERTAD COLONIA	\$ 190.00
Z.H 37	369	COLONIA	RIGOBERTO QUIROZ	\$ 220.00
Z.H 43	369	COLONIA	VILLA JUÁREZ (RANCHERÍA JUÁREZ)	\$ 280.00
Z.C.	369	CORREDOR	CORREDOR CALLE 15 TRAMO ENTRE CALLE NIÑOS HÉROES-CALLE ÁNGEL POSADA MANZANAS (001,002,010,011,018,019,026,027,0360,44,053,066)	\$ 350.00
Z.C.	369	CORREDOR	CORREDOR CALLE FRANCISCO PORTILLO TRAMO ENTRE BOULEVARD JOSÉ FUENTES MARES- PERIFÉRICO FRANCISCO REAL ALMADA MANZANAS (036-052)	\$ 360.00
Z.C.	369	CORREDOR	CORREDOR PERIFÉRICO FRANCISCO REAL ALMADA TRAMO ENTRE PRIVADA PADRE SALVATIERRA-CALLE 15 DE ENERO MANZANAS (008,009,016,017,025,034,043,052,064,082-086,089,099,100,103,111)	\$ 720.00
Z.H 25	370	COLONIA	3 DE MAYO	\$ 155.00
Z.H 37	370	COLONIA	DIVISIÓN DEL NORTE	\$ 220.00
Z.H 8	370	COLONIA	GRANJAS CERRO GRANDE	\$ 90.00
Z.C.	370	CORREDOR	CORREDOR CALLE 15 TRAMO ENTRE AVENIDA NUEVA ESPAÑA-CALLE NIÑOS HÉROES MANZANAS (001,003,005,006,008-010,013,014,016,019,021,024,027,030,033,037,042)	\$ 300.00
Z.C.	370	CORREDOR	CORREDOR PERIFÉRICO FRANCISCO REAL ALMADA TRAMO ENTRE PRIVADA PADRE SALVATIERRA-CALLE 15 DE ENERO MANZANAS (004,007,015,018,022,023,026,029,011,036,040,048,066-069,051,052,054,055,056-058)	\$ 720.00
Z.C.	370	CORREDOR	CORREDOR AVENIDA NUEVA ESPAÑA TRAMO ENTRE CALLE QUINTA-PERIFÉRICO FRANCISCO REAL ALMADA MANZANAS (003,004,008)	\$ 630.00
Z.C.	370	CORREDOR	CORREDOR AVENIDA NUEVA ESPAÑA TRAMO ENTRE PERIFÉRICO FRANCISCO REAL ALMADA-CALLE ALFREDO BRECEDA (ANTES CALLE 31) MANZANAS (067,068,073,074,079,080,085,086)	\$ 290.00
Z.P.	370	PLAZA Y/O COMPLEJO	CENTRO COMERCIAL MANZANA (004)	\$ 835.00
Z.H 25	371	COLONIA	3 DE MAYO (041,073)	\$ 155.00
Z.H 22	371	COLONIA	TORIBIO ORTEGA (001,007,013,034,035,042,043,047,054,074-077)	\$ 140.00
Z.H 12	371	COLONIA	SANTA ELENA (130,131,132,133,134)	\$ 105.00
Z.H 6	371	COLONIA	EDUARDO BUENO (151-160)	\$ 70.00
Z.H 13	371	COLONIA	LOS LLANOS (067,080-107,143,144)	\$ 110.00
Z.H 8	371	COLONIA	LOS MEZQUITES SUR (111-117,120-122,186,187,191,202, 214)	\$ 90.00
Z.H 8	371	COLONIA	LOS MEZQUITES (118,119,167,173, 175)	\$ 90.00
Z.H 8	371	COLONIA	GRANJAS DE CHIHUAHUA VI (123)	\$ 90.00
Z.H 8	371	COLONIA	SANTA ELENA I, II (125-130,138,222)	\$ 90.00
Z.H 11	371	COLONIA	VALOR DE SECTOR (*)	\$ 103.00
Z.H 22	371	COLONIA	TORIBIO ORTEGA -AMPL- (001-037,040-049,051-056,059-061,063-065,068,069,072,074,075-077,081,082,108,109,146)	\$ 140.00

MUNICIPIO DE CHIHUAHUA				
TABLAS DE VALORES PARA EL EJERCICIO FISCAL 2018				
VALORES UNITARIOS PARA USO DE SUELO, COLONIA/FRACCIONAMIENTO, CORREDORES, CENTRO HISTÓRICO, FRANJAS, PLAZAS, COMPLEJO INDUSTRIAL Y MERCADOS 2018				
Z.H	SECTOR	USO DE SUELO	HABITACIONAL(HAB) - COMERCIAL(COM) - INDUSTRIAL(IND)	2018 VALOR \$/M2
Z.H 8	371	COLONIA	EJIDAL RANCHERÍA JUÁREZ(039,040,051,052,057,059,060,062-065,068,069)	\$ 90.00
Z.H 3	371	COLONIA	TRES MARÍAS RANCHERÍA JUÁREZ(254,255,256,257,259,260,261,262,263,265,266)	\$ 60.00
Z.C.	371	CORREDOR	CORREDOR DEL PERIFÉRICO FRANCISCO REAL ALMADA TRAMO ENTRE CALLE PADRE SALVATIERRA-CALLE 15 DE ENERO MANZANAS (041,001-006)	\$ 720.00
Z.H 8	372	COLONIA	11 DE FEBRERO(001-045,047-052,054,056,057,059,062,066,099,132, 133,135,136,139, 147,153,156)	\$ 90.00
Z.H 6	372	COLONIA	CAMPO VIEJO I,II(286,287,321,322,323,324, 325,326,327,328, 329,330)	\$ 70.00
Z.H 8	372	COLONIA	EL BOSQUE (RANCHERÍA JUÁREZ)(171-200)	\$ 90.00
Z.H 6	372	COLONIA	EL MIMBRE(238-254,256,257,261-275)	\$ 70.00
Z.H 8	372	COLONIA	GRANJAS DE CHIHUAHUA 2 (RANCHERÍA JUÁREZ)(492,497,500,543)	\$ 90.00
Z.H 3	372	COLONIA	GRANJAS DEL SUR(401-428,430-457)	\$ 60.00
Z.H 6	372	COLONIA	GRANJAS PARAÍSO 6 Y 7(095,097,098,103,104,106, 107,108,109,110, 111,112,113,231,232, 233,234,235,236, 237)	\$ 70.00
Z.H 3	372	COLONIA	GRANJAS SANTA MARÍA (RANCHERÍA JUÁREZ)(311,312,313,314, 315,316,317,318, 319)	\$ 60.00
Z.H 6	372	COLONIA	LA MÁRQUEZ (RANCHERÍA JUÁREZ)(341-355,357-365)	\$ 70.00
Z.H 6	372	COLONIA	LA PAZ (RANCHERÍA JUÁREZ)(311,312,313,314, 315,316,317,318, 319)	\$ 70.00
Z.H 8	372	COLONIA	LAS ROSAS (RANCHERÍA JUÁREZ)(301,302,303,304, 305,306,307,308, 309)	\$ 90.00
Z.H 6	372	COLONIA	LAS TORRES (RANCHERÍA JUÁREZ)(105,114,115,116, 117,118,119,120, 121,122,123,124, 128,129,130)	\$ 70.00
Z.H 3	372	COLONIA	PAN(201-226)	\$ 60.00
Z.H 13	372	COLONIA	PROYECTO 200 (RANCHERÍA JUÁREZ)(152,156,157)	\$ 110.00
Z.H 17	372	COLONIA	VALOR DE SECTOR(*)	\$ 123.00
Z.H 6	372	COLONIA	PUERTA DE ALCALÁ (RANCHERÍA JUÁREZ)(081-093)	\$ 70.00
Z.H 8	372	COLONIA	PUERTAS DEL SOL (RANCHERÍA JUÁREZ)(046,063,064,071-074,131-155,160-163)	\$ 90.00
Z.C.	372	CORREDOR	CORREDOR DE LA CARRETERA CHIHUAHUA-DELICIAS TRAMO ENTRE VÍAS FFCC-PUERTA DE CHIHUAHUA MANZANAS (044,049,099)	\$ 145.00
Z.C.	372	CORREDOR	CORREDOR DEL PERIFÉRICO FRANCISCO REAL ALMADA TRAMO ENTRE CALLE 15 DE ENERO- BOULEVARD JOSÉ FUENTES MARES MANZANAS (001,002,043,044)	\$ 660.00
Z.H 18	372	CORREDOR	CORREDOR DEL BOULEVARD JOSÉ FUENTES MARES TRAMO ENTRE VÍAS FFCC-CALLE 16 DE SEPTIEMBRE MANZANAS (044,049)	\$ 125.00
Z.H 13	373	COLONIA	VALLE DORADO EL DORADO(099,100)	\$ 110.00
Z.H 6	373	COLONIA	GRANJAS DE CHIHUAHUA 1-3 (RANCHERÍA JUÁREZ)(254-260,277-288,291-299,377,410-427,451-453)	\$ 70.00
Z.H 8	373	COLONIA	PRADERAS(390-399,395,397-399,431-444,331-339)	\$ 90.00
Z.H 8	373	COLONIA	GRANJAS VILLA JUÁREZ(201-253)	\$ 90.00
Z.H 8	373	COLONIA	LAS FLORES (RANCHERÍA JUÁREZ)(301-316)	\$ 90.00

MUNICIPIO DE CHIHUAHUA				
TABLAS DE VALORES PARA EL EJERCICIO FISCAL 2018				
VALORES UNITARIOS PARA USO DE SUELO, COLONIA/FRACCIONAMIENTO, CORREDORES, CENTRO HISTÓRICO, FRANJAS, PLAZAS, COMPLEJO INDUSTRIAL Y MERCADOS 2018				
Z.H	SECTOR	USO DE SUELO	HABITACIONAL(HAB) - COMERCIAL(COM) - INDUSTRIAL(IND)	2018 VALOR \$/M2
Z.H 10	373	COLONIA	MARÍA ISABEL, MARISABEL (RANCHERÍA JUÁREZ)(261-276)	\$ 100.00
Z.H 8	373	COLONIA	PRADERAS (RANCHERÍA JUÁREZ)(134-137,139,140,142-146,148-193,333,439,441,444)	\$ 90.00
Z.H 12	373	COLONIA	SAN AGUSTÍN (RANCHERÍA JUÁREZ)(101-116)	\$ 105.00
Z.H 11	373	COLONIA	VALOR DE SECTOR(*)	\$ 103.00
Z.H 6	373	COLONIA	SAN JOSÉ (RANCHERÍA JUÁREZ)(341-354)	\$ 70.00
Z.H 8	373	COLONIA	SAN MIGUEL (RANCHERÍA JUÁREZ)(040-047,055-058,060-062)	\$ 90.00
Z.H 8	373	COLONIA	SEP(051-053,062-067,073-078,080-083)	\$ 90.00
Z.H 8	373	COLONIA	VALLE DORADO(001-039,099,100)	\$ 90.00
Z.H 6	373	COLONIA	VALLES DEL SUR (RANCHERÍA JUÁREZ)(089,090,092,119-121-131)	\$ 70.00
Z.C.	373	CORREDOR	CORREDOR DEL PERIFÉRICO FRANCISCO REAL ALMADA TRAMO ENTRE CALLE PADRE SALVATIERRA-CALLE 15 DE ENERO MANZANAS (001-004,026)	\$ 720.00
Z.C.	373	CORREDOR	CORREDOR DEL PERIFÉRICO FRANCISCO REAL ALMADA TRAMO ENTRE CALLE 15 DE ENERO- BOULEVARD JOSÉ FUENTES MARES MANZANAS (026,038,039)	\$ 660.00
Z.H 3	375	COLONIA	AVÍCOLA Y GANADERA (RANCHERÍA JUÁREZ)(181)	\$ 60.00
Z.H 3	375	COLONIA	LOS PILARES(108,199)	\$ 60.00
Z.H 9	375	COLONIA	CERRO BLANCO(174,176,177,199)	\$ 95.00
Z.H 3	375	COLONIA	FELIPE ÁNGELES(212-219,254)	\$ 60.00
Z.H 8	375	COLONIA	LADRILLEROS SUR(001-036,060,210)	\$ 90.00
Z.H 3	375	COLONIA	LOMAS DE ORIENTE (RANCHERÍA JUÁREZ)(152,154,158,160,161,198,201,202,226,230)	\$ 60.00
Z.H 3	375	COLONIA	LOS PILARES (GRANJAS)(061-065,067-075,077-081,091-098,100-105)	\$ 60.00
Z.H 3	375	COLONIA	RANCHERÍA JUÁREZ(037,053,099,321,401)	\$ 60.00
Z.H 6	375	COLONIA	LOS PORTALES (RANCHERÍA JUÁREZ)(183)	\$ 70.00
Z.H 6	375	COLONIA	MONTE BONITO(041-056)	\$ 70.00
Z.H 3	375	COLONIA	FELIPE ÁNGELES 1(211-219)	\$ 60.00
Z.H 3	375	COLONIA	AVÍCOLA Y GANADERA FELIPE ÁNGELES 2(251-254)	\$ 60.00
Z.H 3	375	COLONIA	LOMAS DE ORIENTE AMPLIACIÓN(322-230)	\$ 60.00
Z.H 3	375	COLONIA	POLO SUR(261-318)	\$ 60.00
Z.H 3	375	COLONIA	SAN ELISEO(076,221-224)	\$ 60.00
Z.H 6	375	COLONIA	SAN MARCOS(121-148,150)	\$ 70.00
Z.H 8	376	COLONIA	11 DE FEBRERO(001-003,012)	\$ 90.00
Z.H 13	376	COLONIA	DISTRIBUIDOR VIAL(001-004,008-011,015-019)	\$ 110.00
Z.H 13	376	COLONIA	LIBRADA MEZA (LIBRADITA)(004-007,012,013,020-022)	\$ 110.00
Z.H 8	376	COLONIA	VILLA JUÁREZ (RANCHERÍA JUÁREZ)(004,013)	\$ 90.00
Z.C.	376	CORREDOR	CORREDOR DE LA CARRETERA CHIHUAHUA-DELICIAS TRAMO ENTRE VÍAS FFCC-PUERTA DE CHIHUAHUA MANZANAS (001,002,003,004,005,006,007,011,015)	\$ 145.00
Z.H 8	377	COLONIA	11 DE FEBRERO(400)	\$ 90.00
Z.H 3	377	COLONIA	4 VIENTOS(077-097)	\$ 60.00
Z.H 3	377	COLONIA	BAHÍAS OLÍMPICAS(145,146,148,149,151,152,154,155,157,158,160,161,163,164,166,167)	\$ 60.00
Z.H 3	377	COLONIA	OLÍMPICAS(150,153,156,147,159,162,165)	\$ 60.00
Z.H 3	377	COLONIA	FELIPE ÁNGELES (EJ RANCHERÍA JUÁREZ-R)(305,306)	\$ 60.00

MUNICIPIO DE CHIHUAHUA				
TABLAS DE VALORES PARA EL EJERCICIO FISCAL 2018				
VALORES UNITARIOS PARA USO DE SUELO, COLONIA/FRACCIONAMIENTO, CORREDORES, CENTRO HISTÓRICO, FRANJAS, PLAZAS, COMPLEJO INDUSTRIAL Y MERCADOS 2018				
Z.H	SECTOR	USO DE SUELO	HABITACIONAL(HAB) - COMERCIAL(COM) - INDUSTRIAL(IND)	2018 VALOR \$/M2
Z.H 3	377	COLONIA	LAS GARZAS (RANCHERÍA JUÁREZ)(041-048)	\$ 60.00
Z.H 6	377	COLONIA	LOS GAVILANES(191-215)	\$ 70.00
Z.H 3	377	COLONIA	MÉXICO(101-122,124-136)	\$ 60.00
Z.H 6	377	COLONIA	SAN ÁNGEL(171-188)	\$ 70.00
Z.H 6	377	COLONIA	VILLA JUÁREZ (RANCHERÍA JUÁREZ)(043)	\$ 70.00
Z.H 6	377	COLONIA	LOS DORADOS(065-076)	\$ 70.00
Z.H 3	377	COLONIA	LAS GARZAS 2(051-064)	\$ 60.00
Z.H 3	377	COLONIA	FELIPE ÁNGELES 7(301-303,307-312)	\$ 60.00
Z.C.	377	CORREDOR	CORREDOR DE LA CARRETERA CHIHUAHUA-DELICIAS TRAMO ENTRE VÍAS FFCC-PUERTA DE CHIHUAHUA MANZANAS (215,300,302,306,400)	\$ 145.00
Z.H 13	378	COLONIA	PUERTA DE LA CIUDAD(001-011)	\$ 110.00
Z.H 13	378	COLONIA	SANTA ANITA(021,022,028)	\$ 110.00
Z.H 11	379	COLONIA	VALOR DE SECTOR(*)	\$ 103.00
Z.H 6	379	COLONIA	LAS NORIAS(001-022)	\$ 70.00
Z.H 8	390	FRACCIONAMIENTO	VILLAS LOS NOGALES (001-006,008)	\$ 90.00
Z.H 36	400	COLONIA	LAS MALVINAS	\$ 210.00
Z.H 90	400	COLONIA	LOS PINOS	\$ 690.00
Z.H 61	400	COLONIA	PAVIS BORUNDA	\$ 410.00
Z.C.	400	CORREDOR	CORREDOR AVENIDA BUENAVISTA TRAMO ENTRE PERIFÉRICO FRANCISCO REAL ALMADA-CALLE 96 MANZANAS (001,002,081)	\$ 485.00
Z.C.	400	CORREDOR	CORREDOR VIALIDAD CHIHUAHUA PACÍFICO TRAMO ENTRE PERIFÉRICO FRANCISCO REAL ALMADA-CALLE 90 MANZANAS (049,050,063,064,072,074,075,077-079,097)	\$ 485.00
Z.H 69	401	FRACCIONAMIENTO	AIRES DEL SUR I, II, III	\$ 461.00
Z.H 19	401	COLONIA	FRANCISCO REAL ALMADA	\$ 130.00
Z.H 36	401	COLONIA	LAS MALVINAS	\$ 210.00
Z.H 61	401	COLONIA	PAVIS BORUNDA	\$ 410.00
Z.H 50	401	COLONIA	UNIVERSITARIA COLONIA	\$ 330.00
Z.H 95	401	FRACCIONAMIENTO	PENSIONES CIVILES DEL ESTADO	\$ 738.00
Z.C.	401	CORREDOR	CORREDOR DE LA AVENIDA BUENAVISTA TRAMO ENTRE PERIFÉRICO FRANCISCO REAL ALMADA-CALLE 96 MANZANAS(041,042)	\$ 485.00
Z.C.	401	CORREDOR	CORREDOR DEL PERIFÉRICO FRANCISCO REAL ALMADA TRAMO ENTRE VIALIDAD CHIHUAHUA PACÍFICO-AVENIDA MISIÓN DE SANTA BARBARA MANZANAS(014,021-023,026-029,031,053-055)	\$ 175.00
Z.H 15	402	COLONIA	FUNDADORES	\$ 115.00
Z.C.	402	CORREDOR	CORREDOR DEL PERIFÉRICO VICENTE LOMBARDO TOLEDANO TRAMO ENTRE CALLE SIERRA MADRE ORIENTAL CARRETERA CHIHUAHUA-DELICIAS MANZANAS(010-013,073,074)	\$ 240.00
Z.H 76	403	FRACCIONAMIENTO	RINCONES DE SIERRA AZUL I,II,III,IV	\$ 533.00
Z.H 67	404	FRACCIONAMIENTO	JARDINES DE ORIENTE I,VIII,IX,X	\$ 450.00
Z.H 83	404	FRACCIONAMIENTO	PASEOS DEL CAMINO REAL I, II	\$ 600.00
Z.C.	404	CORREDOR	CORREDOR DE LA AVENIDA EQUUS TRAMO ENTRE CALLE PARQUE DE PEREDA-CALLE PARQUE DE NARVÁEZ MANZANAS(001,002,006,010,011,101-110,150-157,194-202)	\$ 710.00

MUNICIPIO DE CHIHUAHUA				
TABLAS DE VALORES PARA EL EJERCICIO FISCAL 2018				
VALORES UNITARIOS PARA USO DE SUELO, COLONIA/FRACCIONAMIENTO, CORREDORES, CENTRO HISTÓRICO, FRANJAS, PLAZAS, COMPLEJO INDUSTRIAL Y MERCADOS 2018				
Z.H	SECTOR	USO DE SUELO	HABITACIONAL(HAB) - COMERCIAL(COM) - INDUSTRIAL(IND)	2018 VALOR \$/M2
Z.C.	404	CORREDOR	CORREDOR DE LA AVENIDA PARQUE CENTRAL TRAMO ENTRE CALLE PARQUE DE PEREDA-CALLE PARQUE DE NARVÁEZ MANZANAS(101-126,148-166,203-219)	\$ 710.00
Z.C.	404	CORREDOR	CORREDOR DE LA AVENIDA PARQUE ESPAÑA TRAMO ENTRE AVENIDA PARQUE CENTRAL-CALLE PARQUE LA TEJA MANZANAS(117,118,120-122,137,142-144,159,168-186,218,219,241-245)	\$ 710.00
Z.C.	404	CORREDOR	CORREDOR DE LA AVENIDA PASEOS DEL PASTIZAL TRAMO ENTRE CALLE PASEOS DEL ÁRABE-AVENIDA EQUUS MANZANAS(010,011,026,030,031,044-046,062,063)	\$ 710.00
Z.C.	404	CORREDOR	CORREDOR DE LA AVENIDA PASEOS DEL PASTIZAL TRAMO ENTRE AVENIDA EQUUS-AVENIDA PARQUES DE ORIENTE MANZANAS(110,112-118,136-150,224,225,239)	\$ 710.00
Z.C.	404	CORREDOR	CORREDOR DE LA AVENIDA PASEOS ECUESTRE TRAMO ENTRE AVENIDA CFE-AVENIDA PASEOS DEL PASTIZAL MANZANAS(027,029,031,033,036,044)	\$ 710.00
Z.P	404	PLAZA Y/O COMPLEJO	PLAZA HUIZACHE MANZANA (031)	\$ 875.00
Z.P.	404	PLAZA Y/O COMPLEJO	CENTRO COMERCIAL MANZANA (150)	\$ 835.00
Z.H 107	405	COLONIA	LUNA ROJA	\$ 900.00
Z.H 107	405	COLONIA	LUNA AZUL	\$ 900.00
Z.H 108	405	FRACCIONAMIENTO	BOSQUES DE SAN PEDRO	\$ 912.00
Z.H 106	405	COLONIA	LAS LUNAS RESIDENCIAL	\$ 897.00
Z.H 110	405	FRACCIONAMIENTO	LOS ARROYOS I, II, III	\$ 917.00
Z.H 117	405	FRACCIONAMIENTO	VALLE DE SAN PEDRO I, II	\$ 1,015.00
Z.H 97	405	COLONIA	NOMBRE DE DIOS	\$ 759.00
Z.C.	405	CORREDOR	CORREDOR DE LA AVENIDA CRISTÓBAL COLÓN FONTANARROSA TRAMO ENTRE VIALIDAD LOS NOGALES-AVENIDA TRANSFORMACIÓN MANZANAS(002,094,114,135,141,150)	\$ 1,070.00
Z.C.	405	CORREDOR	CORREDOR DE LA AVENIDA LOS NOGALES TRAMO ENTRE CALLE ARROYO EL SAUZ-AVENIDA CRISTÓBAL COLÓN FONTANARROSA MANZANAS(102,106,109-111,13,114)	\$ 1,470.00
Z.P	405	PLAZA Y/O COMPLEJO	PLAZA SAN CRISTÓBAL MANZANA (094)	\$ 1,200.00
Z.H 67	406	FRACCIONAMIENTO	RINCONADA ORIENTE I, II,	\$ 450.00
Z.H 12	406	COLONIA	TABALAOPA (RESERVA TERRITORIAL)	\$ 105.00
Z.C.	406	CORREDOR	CORREDOR DE LA AVENIDA EQUUS TRAMO ENTRE CALLE ISLA TIBURÓN-CALLE ISLA BALEARES MANZANAS(001,023)	\$ 770.00
Z.C.	406	CORREDOR	CORREDOR DE LA AVENIDA EQUUS TRAMO ENTRE BOULEVARD JUAN PABLO II-CALLE ISLA JAMAICA MANZANAS(051-054)	\$ 710.00
Z.C.	406	CORREDOR	CORREDOR DEL BOULEVARD JUAN PABLO II TRAMO ENTRE AVENIDA FUERZA AÉREA MEXICANA (ANTES CARRETERA CHIHUAHUA-ALDAMA)-CALLE DEL CARRUAJE MANZANAS(051,054-056)	\$ 1,070.00

MUNICIPIO DE CHIHUAHUA				
TABLAS DE VALORES PARA EL EJERCICIO FISCAL 2018				
VALORES UNITARIOS PARA USO DE SUELO, COLONIA/FRACCIONAMIENTO, CORREDORES, CENTRO HISTÓRICO, FRANJAS, PLAZAS, COMPLEJO INDUSTRIAL Y MERCADOS 2018				
Z.H	SECTOR	USO DE SUELO	HABITACIONAL(HAB) - COMERCIAL(COM) - INDUSTRIAL(IND)	2018 VALOR \$/M2
Z.C.C.	406	PLAZA Y/O COMPLEJO	ALSUPER EQUUS MANZANA (054)	\$ 1,060.00
Z.C.C.	406	PLAZA Y/O COMPLEJO	AURRERA AEROPUERTO MANZANA (054)	\$ 835.00
Z.P.I	406	PLAZA Y/O COMPLEJO	PARQUE INDUSTRIAL AEROPUERTO INTERMEX MANZANA(051-054)	\$ 465.00
Z.H 84	407	COLONIA	JARDINES DE SAN AGUSTÍN COLONIA	\$ 630.00
Z.H 84	407	COLONIA	PORTAL DEL REAL I, II COLONIA	\$ 630.00
Z.H 67	407	FRACCIONAMIENTO	PRADERAS DEL SUR I,II,III,IV	\$ 450.00
Z.H 67	407	FRACCIONAMIENTO	PUERTA SAVONA	\$ 450.00
Z.H 67	407	FRACCIONAMIENTO	PUNTA NARANJOS ORIENTE I,II	\$ 450.00
Z.H 67	407	FRACCIONAMIENTO	PUNTA ORIENTE I,II,III,IV	\$ 450.00
Z.H 34	407	FRACCIONAMIENTO	VALOR DE SECTOR	\$ 195.00
Z.H 67	407	FRACCIONAMIENTO	SOL DE ORIENTE I,II,III,IV	\$ 450.00
Z.C.	407	CORREDOR	CORREDOR DE LA AVENIDA EQUUS TRAMO ENTRE CALLE PUNTA BARRANCO AZUL-CALLE PUNTA YOQUIVO MANZANAS(576,578,579,582,583,585,601-605,693,702,706,707,766,773,780)	\$ 770.00
Z.H 83	408	FRACCIONAMIENTO	PASEOS DEL CAMINO REAL III, IV, V	\$ 600.00
Z.H 28	408	FRACCIONAMIENTO	VALOR DE SECTOR	\$ 165.00
Z.H 67	408	FRACCIONAMIENTO	QUINTAS ARBOLEDAS ORIENTE	\$ 450.00
Z.C.	408	CORREDOR	CORREDOR DE LA AVENIDA EQUUS TRAMO ENTRE AVENIDA PASEOS DEL PASTIZAL-AVENIDA QUINTA REAL (PASEO DEL CORCEL) MANZANAS(123,133,172,173,179)	\$ 710.00
Z.C.	408	CORREDOR	CORREDOR DE LA AVENIDA PASEOS DEL PASTIZAL TRAMO ENTRE CALLE PASEOS DEL ÁRABE-AVENIDA EQUUS MANZANAS(065,067,089,90,105-108,122,123)	\$ 710.00
Z.C.	408	CORREDOR	CORREDOR DE LA AVENIDA PASEOS ECUESTRE TRAMO ENTRE AVENIDA PASEOS DEL PASTIZAL-AVENIDA QUINTA REAL (PASEO DEL CORCEL) MANZANAS(065,075-078,106,109,112,113)	\$ 710.00
Z.H 79	409	COLONIA	MINERAL II, III (DEL OLMO)	\$ 564.00
Z.C.	409	CORREDOR	CORREDOR DE LA AVENIDA LOS NOGALES TRAMO ENTRE AVENIDA VENCEREMOS-VIALIDAD SACRAMENTO MANZANAS(031,032)	\$ 660.00
Z.H 83	410	FRACCIONAMIENTO	ATENAS	\$ 600.00
Z.H 91	410	FRACCIONAMIENTO	QUINTA CAROLINA- EL MESÓN	\$ 707.00
Z.H 28	410	FRACCIONAMIENTO	VALOR DE SECTOR	\$ 165.00
Z.H 91	410	FRACCIONAMIENTO	QUINTAS CAROLINAS I, II, III, IV, V	\$ 707.00
Z.C.	410	CORREDOR	CORREDOR DE LA AVENIDA FEDOR MIJALOVICH DOSTOIEVSKI TRAMO ENTRE AVENIDA VENCEREMOS-VIALIDAD SACRAMENTO MANZANAS(001,096,097)	\$ 945.00
Z.C.	410	CORREDOR	CORREDOR DE LA CALLE MONTE EVEREST TRAMO ENTRE CALLE MONTE ALBÁN-VIALIDAD LOS NOGALES MANZANAS(001,016-022,043,044,056,057,069,070,081,082,097,098)	\$ 935.00
Z.C.	410	CORREDOR	CORREDOR DE LA VIALIDAD SACRAMENTO TRAMO ENTRE CALLE MONTES ESCANDINAVOS-CALLE MONTE HIMALAYA MANZANAS(036,051,064,090,092)	\$ 1,090.00
Z.H 69	411	FRACCIONAMIENTO	CAMPESTRE LAS CAROLINAS (002-021,023,025)	\$ 461.00

MUNICIPIO DE CHIHUAHUA				
TABLAS DE VALORES PARA EL EJERCICIO FISCAL 2018				
VALORES UNITARIOS PARA USO DE SUELO, COLONIA/FRACCIONAMIENTO, CORREDORES, CENTRO HISTÓRICO, FRANJAS, PLAZAS, COMPLEJO INDUSTRIAL Y MERCADOS 2018				
Z.H	SECTOR	USO DE SUELO	HABITACIONAL(HAB) - COMERCIAL(COM) - INDUSTRIAL(IND)	2018 VALOR \$/M2
Z.H 115	411	FRACCIONAMIENTO	PARQUE INDUSTRIAL IMPULSO I, II, III, IV, V, VI, VII, VIII (022,101-130,171-211)	\$ 994.00
Z.H 1	411	COLONIA	QUINTAS CAROLINAS PREDIO (001,025)	\$ 45.00
Z.H 100	411	COLONIA	REAL CAROLINAS(001)	\$ 830.00
Z.H 100	411	FRACCIONAMIENTO	SAN GABRIEL I, II (149-156,158-067)	\$ 830.00
Z.H 97	411	FRACCIONAMIENTO	VILLA DEL REY I, II, III, IV, V (131-148)	\$ 759.00
Z.C.	411	CORREDOR	CORREDOR DE LA AVENIDA CRISTÓBAL COLÓN FONTANARROSA TRAMO ENTRE VIALIDAD LOS NOGALES-AVENIDA TRANSFORMACION MANZANAS(002,006,021,022,053,071,072,087,090)	\$ 1,070.00
Z.C.	411	CORREDOR	CORREDOR DE LA AVENIDA DESARROLLO (AVENIDA JARDINES DEL SOL) TRAMO ENTRE CALLE DE LA REALEZA-CALLE ÁRBOL DE HIERRO MANZANAS(031,062,093,095,097,098,107,108,120,121,131,149,154,161,171,172,174-177,193,195,197,198,206,207,211)	\$ 1,100.00
Z.C.	411	CORREDOR	CORREDOR DE LA AVENIDA DESARROLLO (AVENIDA JARDINES DEL SOL) TRAMO ENTRE CALLE ARBOL DE HIERRO/CALLE 16 (ZONA INDUSTRIAL)-AVENIDA TECNOLÓGICO MANZANAS(002-005,009-011,020,022),	\$ 660.00
Z.C.	411	CORREDOR	CORREDOR DE LA AVENIDA GUILLERMO PRIETO LUJAN (ANTES AVENIDA FRENTE REVOLUCIONARIO) TRAMO ENTRE AVENIDA CRISTÓBAL COLÓN-CALLE OLIVAR DE OSTIA MANZANAS(001,072,073,090)	\$ 895.00
Z.C.	411	CORREDOR	CORREDOR DE LA AVENIDA HIDROELÉCTRICA CHICOACEN TRAMO ENTRE AVENIDA TRANSFORMACIÓN-AVENIDA IMPERIO MANZANAS(025,061,121,126,131,142,177)	\$ 835.00
Z.C.	411	CORREDOR	CORREDOR DE LA AVENIDA TRANSFORMACIÓN TRAMO ENTRE AVENIDA CRISTÓBAL COLÓN-CALLE 16/ ÁRBOL DE HIERRO (TRAMO INDUSTRIAL) MANZANAS(053)	\$ 475.00
Z.C.	411	CORREDOR	CORREDOR DE LA AVENIDA TRANSFORMACIÓN TRAMO ENTRE ÁRBOL DE HIERRO-CALLE DE LA REALEZA MANZANAS(001,061)	\$ 710.00
Z.P.I	411	PLAZA Y/O COMPLEJO	PARQUE INDUSTRIAL IMPULSO MANZANA(021)	\$ 595.00
Z.C.C.	411	PLAZA Y/O COMPLEJO	AURRERA IMPULSO MANZANA(022)	\$ 1,255.00
Z.P.I	411	PLAZA Y/O COMPLEJO	PARQUE INDUSTRIAL IMPULSO MANZANA (022,053,054,061,062)	\$ 595.00
Z.P.I	411	PLAZA Y/O COMPLEJO	PARQUE INDUSTRIAL SUPRA MANZANA(070-077,081,083,087)	\$ 555.00
Z.H 4	412	COLONIA	NOMBRE DE DIOS (046)	\$ 62.00
Z.H 81	412	FRACCIONAMIENTO	OLIMPO (078,081,082,085,086,088,096,101)	\$ 584.00
Z.H 34	412	COLONIA	VALOR DE SECTOR	\$ 195.00
Z.H 85	412	COLONIA	QUINTAS CAROLINAS I, II (001-042, 044,047-053,089-099)	\$ 646.00
Z.H 85	412	FRACCIONAMIENTO	QUINTAS SAN ANTONIO (075-077,079,080,083,084,087,100,102,103)	\$ 646.00
Z.H 100	412	FRACCIONAMIENTO	REAL DE POTREROS (105-111)	\$ 830.00

MUNICIPIO DE CHIHUAHUA				
TABLAS DE VALORES PARA EL EJERCICIO FISCAL 2018				
VALORES UNITARIOS PARA USO DE SUELO, COLONIA/FRACCIONAMIENTO, CORREDORES, CENTRO HISTÓRICO, FRANJAS, PLAZAS, COMPLEJO INDUSTRIAL Y MERCADOS 2018				
Z.H	SECTOR	USO DE SUELO	HABITACIONAL(HAB) - COMERCIAL(COM) - INDUSTRIAL(IND)	2018 VALOR \$/M2
Z.C.	412	CORREDOR	CORREDOR DE LA AVENIDA HEROICO COLEGIO MILITAR TRAMO ENTRE CALLE PAULO PORTILLO-CALLE MONTE ALBÁN MANZANAS(008,016,043,044)	\$ 770.00
Z.C.	412	CORREDOR	CORREDOR DE LA AVENIDA HEROICO COLEGIO MILITAR TRAMO ENTRE CALLE MONTE ALBÁN-CALLE MONTE ORIZABA MANZANAS(020)	\$ 770.00
Z.C.	412	CORREDOR	CORREDOR DE LA CALLE MONTE ALBÁN TRAMO ENTRE AVENIDA HEROICO COLEGIO MILITAR-VIALIDAD SACRAMENTO MANZANAS(005,012,016,017,020,022,023,051,052,073,075,076,078,079,083,110,111,012)	\$ 980.00
Z.C.	412	CORREDOR	CORREDOR DE LA CALLE MONTE EVEREST TRAMO ENTRE CALLE MONTE ALBÁN-AVENIDA LOS NOGALES MANZANAS(018,019,021-026,028-039)	\$ 935.00
Z.C.	412	CORREDOR	CORREDOR DE LA VIALIDAD SACRAMENTO TRAMO ENTRE CALLE MONTE HIMALAYA-CALLE MONTE ALBÁN MANZANAS(090,105,106)	\$ 1,100.00
Z.P	412	PLAZA Y/O COMPLEJO	PLAZA REAL DE POTREROS MANZANA(105)	\$ 1,130.00
Z.H 91	413	COLONIA	EL SAUCITO INFONAVIT (001-056,058-060)	\$ 707.00
Z.H 91	413	COLONIA	LOS MEZQUITES INFONAVIT	\$ 707.00
Z.C.	413	CORREDOR	CORREDOR DE LA AVENIDA DE LA JUVENTUD-LUIS DONALDO COLOSIO MURRIETA (ACERA ESTE) TRAMO ENTRE AVENIDA FRANCISCO VILLA-AVENIDA JUAN ESCUTIA MANZANAS(041,063)	\$ 3,335.00
Z.C.	413	CORREDOR	CORREDOR DE LA AVENIDA FRANCISCO VILLA TRAMO ENTRE AVENIDA DE LA JUVENTUD-LUIS DONALDO COLOSIO MURRIETA-AVENIDA DE LAS ÁGUILAS MANZANAS(041-043,054)	\$ 1,725.00
Z.C.	413	CORREDOR	CORREDOR DE LA CALLE IZALCO TRAMO ENTRE AVENIDA JOSÉ MARÍA IGLESIAS INZAURRAGA-AVENIDA FRANCISCO VILLA MANZANAS(047,048,050-053)	\$ 1,200.00
Z.C.	413	CORREDOR	CORREDOR DE LA AVENIDA JUAN ESCUTIA TRAMO ENTRE AVENIDA DE LA JUVENTUD-LUIS DONALDO COLOSIO MURRIETA-CALLE IGNACIO RODRÍGUEZ MANZANAS(065,099)	\$ 945.00
Z.C.	413	CORREDOR	CORREDOR DE LA CALLE DEL PELÍCANO TRAMO ENTRE AVENIDA DE LAS ÁGUILAS-CALLE JACINTO CANEK (CALLE KILIMANJARO) MANZANAS(021-025,027-030,033,055)	\$ 1,040.00
Z.C.C.	413	PLAZA Y/O COMPLEJO	SORIANA SAUCITO MANZANA (041)	\$ 4,060.00
Z.H 81	414	FRACCIONAMIENTO	CONSTITUYENTES (034,040)	\$ 584.00
Z.H 105	414	FRACCIONAMIENTO	CUMBRES UNIVERSIDAD (083,088-092,094,095,098)	\$ 882.00
Z.H 69	414	FRACCIONAMIENTO	IGNACIO ALLENDE (031)	\$ 461.00
Z.H 112	414	FRACCIONAMIENTO	JARDINES UNIVERSIDAD (071,079,083)	\$ 933.00
Z.H 113	414	FRACCIONAMIENTO	LAS LOMAS I,II (072,073,074,076-080,083-087)	\$ 946.00
Z.H 87	414	FRACCIONAMIENTO	LOMA DORADA (032)	\$ 656.00
Z.H 59	414	COLONIA	ÓSCAR FLORES (001-008,010-017,019-023)	\$ 390.00
Z.H 59	414	COLONIA	UNIDAD	\$ 390.00

MUNICIPIO DE CHIHUAHUA				
TABLAS DE VALORES PARA EL EJERCICIO FISCAL 2018				
VALORES UNITARIOS PARA USO DE SUELO, COLONIA/FRACCIONAMIENTO, CORREDORES, CENTRO HISTÓRICO, FRANJAS, PLAZAS, COMPLEJO INDUSTRIAL Y MERCADOS 2018				
Z.H	SECTOR	USO DE SUELO	HABITACIONAL(HAB) - COMERCIAL(COM) - INDUSTRIAL(IND)	2018 VALOR \$/M2
Z.C.	414	CORREDOR	CORREDOR DE LA AVENIDA BAHÍA DE SAN QUINTÍN TRAMO ENTRE CALLE UNIVERSIDAD DE PALERMO-CALLE MONTE MOHINORA MANZANAS(019,065,075,083,088,092,098)	\$ 1,415.00
Z.C.	414	CORREDOR	CORREDOR DE LA AVENIDA DE LA JUVENTUD-LUIS DONALDO COLOSIO MURRIETA (ACERA OESTE) TRAMO ENTRE CALLE JOSÉ MANZANO (CALLE 6 DE MAYO)-CALLE UNIVERSIDAD DE OXFORD MANZANAS(006,013,015,017)	\$ 2,350.00
Z.C.	414	CORREDOR	CORREDOR DE LA AVENIDA LIBERTADORES TRAMO ENTRE CALLE LOMAS DE SAN DIEGO-PROLONGACIÓN UNIDAD MANZANAS(030,031,033,035,037,039)	\$ 835.00
Z.C.	414	CORREDOR	CORREDOR DE LA AVENIDA LIBERTADORES TRAMO ENTRE CALLE BAHÍA DE SAN QUINTÍN-CALLE LOMAS DE SAN DIEGO MANZANAS(042,044,046,048,050,052,054,060,064-066,073,080,092,094,098)	\$ 1,305.00
Z.C.C.	414	PLAZA Y/O COMPLEJO	ALSUPER BAHÍAS MANZANA (019)	\$ 1,520.00
Z.H 37	415	COLONIA	17 DE JUNIO (030-033,035,036,038,039,046)	\$ 220.00
Z.H 26	415	COLONIA	LAS ADELITAS(001-004,015-021,023,024,026)	\$ 160.00
Z.H 65	415	FRACCIONAMIENTO	CUMBRES DEL SUR I,II (005-017,022,028,029)	\$ 441.00
Z.H 39	415	COLONIA	DORADOS DE VILLA (040-044)	\$ 250.00
Z.H 61	415	COLONIA	LÁZARO CÁRDENAS (001-004,015-023,026)	\$ 410.00
Z.H 50	415	COLONIA	LOMA ALTA (037,045)	\$ 330.00
Z.H 13	416	COLONIA	SIERRA AZUL (002-099)	\$ 110.00
Z.C.	416	CORREDOR	CORREDOR DEL PERIFÉRICO VICENTE LOMBARDO TOLEDANO TRAMO ENTRE BOULEVARD JUAN PABLO II-CALLE SIERRA MADRE ORIENTAL MANZANAS(002,013,014,024,034,043,051,058,064,097,098)	\$ 485.00
Z.C.	416	CORREDOR	CORREDOR DEL PERIFÉRICO VICENTE LOMBARDO TOLEDANO TRAMO ENTRE CALLE SIERRA MADRE ORIENTAL-CARRETERA CHIHUAHUA DELICIAS MANZANAS(091-093)	\$ 240.00
Z.H 81	417	FRACCIONAMIENTO	EL MINERAL I (013,017,020,031-047)	\$ 584.00
Z.H 76	417	FRACCIONAMIENTO	REAL DE MINAS (001-030)	\$ 533.00
Z.C.	417	CORREDOR	CORREDOR DE LA VIALIDAD LOS NOGALES TRAMO ENTRE AVENIDA VENCEREMOS-VIALIDAD SACRAMENTO MANZANAS(020,021,023-025,027,028,031-034,047)	\$ 660.00
Z.P	417	PLAZA Y/O COMPLEJO	PLAZA(VIALIDAD LOS NOGALES)MANZANA(031-032)	\$ 790.00
Z.H 37	418	COLONIA	FELIPE ÁNGELES (RANCHERÍA JUÁREZ) (001,047,051-084)	\$ 220.00
Z.H 38	418	COLONIA	MIGUEL HIDALGO(004-006,012-014,019,021-023,031-033,040-043,048-050)	\$ 230.00
Z.H 38	418	COLONIA	PLAN DE AYALA (001-004,007-011,015-020,024-030,034-040,044,045)	\$ 230.00

MUNICIPIO DE CHIHUAHUA				
TABLAS DE VALORES PARA EL EJERCICIO FISCAL 2018				
VALORES UNITARIOS PARA USO DE SUELO, COLONIA/FRACCIONAMIENTO, CORREDORES, CENTRO HISTÓRICO, FRANJAS, PLAZAS, COMPLEJO INDUSTRIAL Y MERCADOS 2018				
Z.H	SECTOR	USO DE SUELO	HABITACIONAL(HAB) - COMERCIAL(COM) - INDUSTRIAL(IND)	2018 VALOR \$/M2
Z.C.	418	CORREDOR	CORREDOR DEL PERIFÉRICO FRANCISCO REAL ALMADA TRAMO ENTRE CALLE 15 DE ENERO-BOULEVARD JOSÉ FUENTES MARES MANZANAS(001-009,015,024,034,035,044,057,084)	\$ 660.00
Z.C.	418	CORREDOR	CORREDOR DEL BOULEVARD JOSÉ FUENTES MARES TRAMO ENTRE CALLE VÍAS DEL FERROCARRIL-CALLE 16 DE SEPTIEMBRE MANZANAS(058,073-077,081-084)	\$ 585.00
Z.H 79	419	FRACCIONAMIENTO	JOSÉ MARÍA PONCE DE LEÓN (001-050,057,060,061,089)	\$ 564.00
Z.H 67	419	FRACCIONAMIENTO	SERGIO DE LA TORRE HERNÁNDEZ (051,054,055,058-077,084-088)	\$ 450.00
Z.C.	419	CORREDOR	CORREDOR DE LA AVENIDA DE LAS INDUSTRIAS TRAMO ENTRE CALLE GABRIEL GARCÍA MÁRQUEZ-VIALIDAD LOS NOGALES MANZANAS(045,046,050,081,089)	\$ 1,210.00
Z.C.	419	CORREDOR	CORREDOR DE LA AVENIDA FEDOR MIJAILOVICH DOSTOIEVSKI TRAMO ENTRE AVENIDA DE LAS INDUSTRIAS-AVENIDA VENCEREMOS MANZANAS(036,037,041,049-051,060,061,065-068,070)	\$ 770.00
Z.C.	419	CORREDOR	CORREDOR DE LA VIALIDAD LOS NOGALES TRAMO ENTRE AVENIDA DE LAS INDUSTRIAS-AVENIDA VENCEREMOS MANZANAS(051,052)	\$ 710.00
Z.C.C.	419	PLAZA Y/O COMPLEJO	SMART LOS NOGALES MANZANA (051)	\$ 1,415.00
Z.H 66	420	FRACCIONAMIENTO	INTEGRACIÓN(009-013,016-019,100)	\$ 445.00
Z.H 60	420	FRACCIONAMIENTO	LAS QUINTAS (075-080)	\$ 400.00
Z.H 36	420	COLONIA	NUEVO TRIUNFO (001-008,014,015,020-074,077,083-092,094,095,097-099)	\$ 210.00
Z.H 91	420	FRACCIONAMIENTO	QUINTAS CAROLINAS V (002,046)	\$ 707.00
Z.H 59	420	FRACCIONAMIENTO	SANTO TOMÁS (080-082)	\$ 390.00
Z.C.	420	CORREDOR	CORREDOR DE LA AVENIDA FEDOR MIJAILOVICH DOSTOIEVSKI TRAMO ENTRE AVENIDA VENCEREMOS-VIALIDAD SACRAMENTO MANZANAS(002-006)	\$ 945.00
Z.C.	420	CORREDOR	CORREDOR DE LA AVENIDA HOMERO TRAMO ENTRE CALLE SAN MIGUEL EL GRANDE MANZANAS(077-082,086,088,089)	\$ 965.00
Z.C.	420	CORREDOR	CORREDOR DE LA AVENIDA VENCEREMOS TRAMO ENTRE AVENIDA LOS NOGALES-AVENIDA HOMERO MANZANAS(006,007,014,020,023,030,035,047,054,062,070,071,089)	\$ 360.00
Z.H 36	421	COLONIA	NUEVO TRIUNFO(002-007,009-050,055,056,059,061,063,099)	\$ 210.00
Z.H 2	421	COLONIA	RAYMUNDO LÓPEZ(051,052,056,057,061)	\$ 55.00
Z.C.	421	CORREDOR	CORREDOR DE LA AVENIDA FEDOR MIJAILOVICH DOSTOIEVSKI TRAMO ENTRE CALLE 41 O AVENIDA VENCEREMOS-VIALIDAD SACRAMENTO MANZANAS (044,045,047-049)	\$ 945.00
Z.C.	421	CORREDOR	CORREDOR DE LA VIALIDAD LOS NOGALES TRAMO ENTRE CALLE 41 O AVENIDA VENCEREMOS-VIALIDAD SACRAMENTO MANZANAS (028,029,031-035,049)	\$ 660.00

MUNICIPIO DE CHIHUAHUA				
TABLAS DE VALORES PARA EL EJERCICIO FISCAL 2018				
VALORES UNITARIOS PARA USO DE SUELO, COLONIA/FRACCIONAMIENTO, CORREDORES, CENTRO HISTÓRICO, FRANJAS, PLAZAS, COMPLEJO INDUSTRIAL Y MERCADOS 2018				
Z.H	SECTOR	USO DE SUELO	HABITACIONAL(HAB) - COMERCIAL(COM) - INDUSTRIAL(IND)	2018 VALOR \$/M2
Z.C.	421	CORREDOR	CORREDOR DE LA CALLE 41 O AVENIDA VENCEREMOS TRAMO ENTRE CALLE HACIENDA LA HACIENDITA-VIALIDAD LOS NOGALES MANZANAS (001,003,006,009,011,013,015,017,020,022,028)	\$ 300.00
Z.C.	421	CORREDOR	CORREDOR DE LA CALLE 41 O AVENIDA VENCEREMOS TRAMO ENTRE VIALIDAD LOS NOGALES-AVENIDA HOMERO MANZANAS (032,036)	\$ 360.00
Z.H 32	422	COLONIA	ATANACIO ORTEGA(096-105)	\$ 180.00
Z.H 33	422	COLONIA	INTI PEREDO(006,008,009,031-035,082,083,090,093,094)	\$ 190.00
Z.H 26	422	COLONIA	JOSÉ FRANCISCO RUIZ MASSIEU(001-005,009,015,019,022-030,071,088,091,092,094,099)	\$ 160.00
Z.H 26	422	COLONIA	PEDRO DOMÍNGUEZ(002-005,020-023,025-029,036-043,071,074,078,085-089,091-094,102)	\$ 160.00
Z.H 33	422	COLONIA	PROGRESO NACIONAL(012-019,044-046,090,082,100)	\$ 190.00
Z.H 16	422	COLONIA	RODOLFO FIERRO(047-052,054,056,058-070,072,073,075-081,093,096,098,106)	\$ 120.00
Z.H 13	422	COLONIA	LOS NOGALES(096-099,106)	\$ 110.00
Z.H 13	422	COLONIA	TARAHUMARA(010,011,014)	\$ 110.00
Z.C.	422	CORREDOR	CORREDOR DE LA CALLE ALFONSO SOSA VERA TRAMO ENTRE VIALIDAD LOS NOGALES-AVENIDA LOS PORTALES MANZANAS (058,060-062,105,106)	\$ 700.00
Z.C.	422	CORREDOR	CORREDOR DE LA AVENIDA DE LAS INDUSTRIAS TRAMO ENTRE VIALIDAD LOS NOGALES-AVENIDA FRENTE REVOLUCIONARIO MANZANAS (036,038,040,043,074,089,098,099)	\$ 740.00
Z.C.	422	CORREDOR	CORREDOR DE LA AVENIDA HIDROELÉCTRICA CHICOASÉN TRAMO ENTRE AVENIDA HOMERO-VIALIDAD LOS NOGALES MANZANAS (079-081)	\$ 710.00
Z.C.	422	CORREDOR	CORREDOR DE LA VIALIDAD LOS NOGALES TRAMO ENTRE AVENIDA CRISTÓBAL COLÓN FONTANARROSA-CALLE ALFONSO SOSA VERA MANZANAS (077,081,096,105)	\$ 855.00
Z.C.	422	CORREDOR	CORREDOR DE LA VIALIDAD LOS NOGALES TRAMO ENTRE CALLE ALFONSO SOSA VERA-AVENIDA DE LAS INDUSTRIAS MANZANAS (050,052,059,098,106)	\$ 945.00
Z.C.	422	CORREDOR	CORREDOR DE LA VIALIDAD LOS NOGALES TRAMO ENTRE AVENIDA DE LAS INDUSTRIAS-AVENIDA VENCEREMOS MANZANAS (099)	\$ 710.00
Z.P	422	PLAZA Y/O COMPLEJO	PLAZA LOS NOGALES (ÁREA COMÚN) MANZANA (105)	\$ 995.00
Z.H 73	423	FRACCIONAMIENTO	LOS ARCOS (046-050,061-092,094,096-103,112,113)	\$ 500.00
Z.H 79	423	FRACCIONAMIENTO	LOS PORTALES (001-045,104-108)	\$ 564.00
Z.H 32	423	COLONIA	MARÍA ELENA HERNÁNDEZ(051-060,095,109,110)	\$ 180.00
Z.C.	423	CORREDOR	CORREDOR DE LA CALLE COLONIAS POPULARES TRAMO ENTRE CALLE SOR JUANA INÉS DE LA CRUZ-AVENIDA HIDROELÉCTRICA CHICOASÉN MANZANAS (051-058)	\$ 945.00

MUNICIPIO DE CHIHUAHUA				
TABLAS DE VALORES PARA EL EJERCICIO FISCAL 2018				
VALORES UNITARIOS PARA USO DE SUELO, COLONIA/FRACCIONAMIENTO, CORREDORES, CENTRO HISTÓRICO, FRANJAS, PLAZAS, COMPLEJO INDUSTRIAL Y MERCADOS 2018				
Z.H	SECTOR	USO DE SUELO	HABITACIONAL(HAB) - COMERCIAL(COM) - INDUSTRIAL(IND)	2018 VALOR \$/M2
Z.C.	423	CORREDOR	CORREDOR DE LA AVENIDA GUILLERMO PRIETO LUJÁN (ANTES AVENIDA FRENTE REVOLUCIONARIO) TRAMO ENTRE CALLE PUERTA LABRADA -AVENIDA ANTHONY QUINN (ANTES CALLE ARCOS DE LA ESTRELLA) MANZANAS (001,018,029,062,068,096,104,106,108)	\$ 835.00
Z.C.	423	CORREDOR	CORREDOR DE LA AVENIDA HIDROELÉCTRICA CHICOASÉN TRAMO ENTRE AVENIDA GUILLERMO PRIETO LUJAN (ANTES AVENIDA FRENTE REVOLUCIONARIO)- CALLE COLONIAS POPULARES MANZANAS (001-009,013,017,028,044,045,048,058-060,068,071,073,074,091-093,100,110)	\$ 835.00
Z.C.C.	423	PLAZA Y/O COMPLEJO	SORIANA LOS PORTALES MANZANA(093)	\$ 1,815.00
Z.H 10	424	COLONIA	ASAMBLEA POR UNA VIDA DIGNA(001-032)	\$ 100.00
Z.H 67	424	FRACCIONAMIENTO	LADERAS I Y VI (051-060)	\$ 450.00
Z.H 37	424	COLONIA	VILLAS DEL NORTE(022-029)	\$ 220.00
Z.C.	424	CORREDOR	CORREDOR DE LA CALLE COLONIAS POPULARES TRAMO ENTRE CALLE LEONA VICARIO-AVENIDA ANTHONY QUINN MANZANAS (014-016,018,020,022-029,051,059)	\$ 945.00
Z.C.	424	CORREDOR	CORREDOR DE LA AVENIDA HIDROELÉCTRICA CHICOASÉN TRAMO ENTRE CALLE ARCOS DEL CARRUSEL-AVENIDA HOMERO MANZANAS (001-003,008,013,014,022,051-053)	\$ 710.00
Z.H 76	425	FRACCIONAMIENTO	COLONIAL DE MINAS (066,067,070,090-094)	\$ 533.00
Z.H 91	425	FRACCIONAMIENTO	DUMAS I Y II (068,069,072-077,080,084,088,089)	\$ 707.00
Z.H 62	425	FRACCIONAMIENTO	POZOS DEL VALLE (001,023,058,064-066)	\$ 420.00
Z.H 67	425	FRACCIONAMIENTO	REAL DE SANTA EULALIA (065,066,090,094-099)	\$ 450.00
Z.H 91	425	FRACCIONAMIENTO	VILLA DEL REAL (001-040,042-062,078-082,084-086,088,089)	\$ 707.00
Z.C.	425	CORREDOR	CORREDOR DE LA AVENIDA DE LAS INDUSTRIAS TRAMO ENTRE DE LA VIALIDAD LOS NOGALES-AVENIDA FRENTE REVOLUCIONARIO MANZANAS (069,073,074,076,081,085)	\$ 740.00
Z.C.	425	CORREDOR	CORREDOR DE LA AVENIDA PASEO DEL REAL TRAMO ENTRE AVENIDA LOS ARCOS SUR-AVENIDA LOS PORTALES MANZANAS (001,003,008,009,012,013,016,017,020,021,028,032,034,036,039,040,042,047,048,051,052,055,056,060,061)	\$ 915.00
Z.P	425	PLAZA Y/O COMPLEJO	PLAZA DUMAS (ÁREA COMÚN) MANZANA(074)	\$ 885.00
Z.C.C.	425	PLAZA Y/O COMPLEJO	AURRERA INDUSTRIAS MANZANA(081)	\$ 895.00
Z.H 26	426	COLONIA	24 DE FEBRERO(054-057)	\$ 160.00
Z.H 69	426	FRACCIONAMIENTO	ANTIGUO LIENZO CHARRO (034,042,044-046,048-052,074)	\$ 461.00
Z.H 105	426	FRACCIONAMIENTO	CHARRERÍAS (070-074)	\$ 882.00
Z.H 69	426	FRACCIONAMIENTO	CONDOMINIO LIENZO CHARRO (046,078)	\$ 461.00
Z.H 15	426	COLONIA	LADRILLEROS(004,024-027,029-031,033,034,037-041,046,049,053,054,057-062,066-068,070,074)	\$ 115.00
Z.H 25	426	COLONIA	MANUEL BUENDÍA(004,054,055,060,061,066)	\$ 155.00

MUNICIPIO DE CHIHUAHUA				
TABLAS DE VALORES PARA EL EJERCICIO FISCAL 2018				
VALORES UNITARIOS PARA USO DE SUELO, COLONIA/FRACCIONAMIENTO, CORREDORES, CENTRO HISTÓRICO, FRANJAS, PLAZAS, COMPLEJO INDUSTRIAL Y MERCADOS 2018				
Z.H	SECTOR	USO DE SUELO	HABITACIONAL(HAB) - COMERCIAL(COM) - INDUSTRIAL(IND)	2018 VALOR \$/M2
Z.H 67	426	FRACCIONAMIENTO	MELCHOR OCAMPO (001-007,009-017,019-021,023,024,052,054,059,065)	\$ 450.00
Z.H 56	427	COLONIA	IGNACIO RODRÍGUEZ(028)	\$ 375.00
Z.H 112	427	FRACCIONAMIENTO	LOMAS UNIVERSIDAD (013,021)	\$ 933.00
Z.H 105	427	FRACCIONAMIENTO	LOS ALAMOS (021-025)	\$ 882.00
Z.H 81	427	FRACCIONAMIENTO	NUEVO PARAISO (001-014)	\$ 584.00
Z.C.	427	CORREDOR	CORREDOR DE LA AVENIDA DE LA JUVENTUD-LUIS DONALDO COLOSIO MURRIETA (ACERA ESTE) TRAMO ENTRE AVENIDA JUAN ESCUTIA-CALLE NIRVANA MANZANAS (015)	\$ 2,350.00
Z.C.	427	CORREDOR	CORREDOR DE LA AVENIDA DE LA JUVENTUD-LUIS DONALDO COLOSIO MURRIETA (ACERA ESTE) TRAMO ENTRE CALLE NIRVANA-CALLE IGNACIO RODRÍGUEZ GALLARDO MANZANAS (013,021,028)	\$ 1,960.00
Z.C.	427	CORREDOR	CORREDOR DE LA AVENIDA JUAN ESCUTIA TRAMO ENTRE AVENIDA DE LA JUVENTUD-LUIS DONALDO COLOSIO MURRIETA-CALLE IGNACIO RODRÍGUEZ GALLARDO MANZANAS (015)	\$ 945.00
Z.P.I	427	PLAZA Y/O COMPLEJO	PARQUE INDUSTRIAL SAUCITO MANZANA (015)	\$ 545.00
Z.H 28	428	COLONIA	CERRO PRIETO(001-045,055,058,063,067,068)	\$ 165.00
Z.H 48	429	COLONIA	2 DE OCTUBRE(035-037,040,041,060,066-069,071-075,077,078,080-085,087-089)	\$ 310.00
Z.H 44	429	COLONIA	LEALTAD I(001-011,013-035,039,042,043-059,061-065,079,085,090-096,098-105)	\$ 290.00
Z.H 44	429	COLONIA	LEALTAD AMPLIACIÓN(011,047,048,059,079,099-105)	\$ 290.00
Z.C.	429	CORREDOR	CORREDOR DE LA AVENIDA CARLOS PACHECO VILLALOBOS TRAMO ENTRE CALLE SEXTA-CALLE ANTONIO PONCE DE LEÓN MANZANAS (001,013,023,033,039,040,041,049,063)	\$ 710.00
Z.H 135	430	COLONIA	RINCÓN DE LA MORA (160-164)	\$ 1,400.00
Z.H 136	430	FRACCIONAMIENTO	BAHÍA DE LOS ÁNGELES (003)	\$ 1,415.00
Z.H 138	430	COLONIA	BAHÍAS(001-003,007-012,018,031,032,056)	\$ 1,466.00
Z.H 105	430	FRACCIONAMIENTO	CUMBRES UNIVERSIDAD II (086-099)	\$ 882.00
Z.H 85	430	COLONIA	DESARROLLO EL SAUCITO (014)	\$ 646.00
Z.H 145	430	FRACCIONAMIENTO	HACIENDA DEL MORO (141-147)	\$ 1,702.00
Z.H 118	430	COLONIA	LOMAS UNIVERSIDAD I, II, III, IV (016-036,042-045,047-056,114-117,131-137)	\$ 1,056.00
Z.H 130	430	FRACCIONAMIENTO	RINCONADAS DE LA SIERRA I, II, III, IV, V, VI, VII, VIII (061-081,101-113,118-120)	\$ 1,292.00
Z.H 136	430	FRACCIONAMIENTO	RINCONES DEL PEDREGAL I, II (003,004,005,006,122,123,124)	\$ 1,415.00
Z.C.	430	CORREDOR	CORREDOR DE LA AVENIDA DE LA JUVENTUD-LUIS DONALDO COLOSIO MURRIETA (ACERA OESTE) TRAMO ENTRE CALLE JOSÉ MANZANO (CALLE 6 DE MAYO)-CALLE UNIVERSIDAD DE OXFORD MANZANAS(016)	\$ 2,350.00
Z.C.	430	CORREDOR	CORREDOR DE LA AVENIDA DE LA JUVENTUD-LUIS DONALDO COLOSIO MURRIETA (ACERA OESTE) TRAMO ENTRE CALLE UNIVERSIDAD DE OXFORD-CALLE BARRANCA DEL COBRE MANZANAS(001,002,017,018)	\$ 2,740.00

MUNICIPIO DE CHIHUAHUA				
TABLAS DE VALORES PARA EL EJERCICIO FISCAL 2018				
VALORES UNITARIOS PARA USO DE SUELO, COLONIA/FRACCIONAMIENTO, CORREDORES, CENTRO HISTÓRICO, FRANJAS, PLAZAS, COMPLEJO INDUSTRIAL Y MERCADOS 2018				
Z.H	SECTOR	USO DE SUELO	HABITACIONAL(HAB) - COMERCIAL(COM) - INDUSTRIAL(IND)	2018 VALOR \$/M2
Z.C.	430	CORREDOR	CORREDOR AVENIDA LIBERTADORES TRAMO ENTRE CALLE RINCONADA DE LA SIERRA DEL ROSARIO-CALLE BAHÍA DE SAN QUINTÍN MANZANAS(061,065,073,077,109-113,118-120)	\$ 1,655.00
Z.C.	430	CORREDOR	CORREDOR DE LA CALLE BAHÍA DE SAN QUINTÍN TRAMO ENTRE CALLE BAHIA DEL ROSARIO-CALLE NUEVA FE MANZANAS(032-036,042-045,048,049,053,054,056)	\$ 1,530.00
Z.C.	430	CORREDOR	CORREDOR DE LA CALLE BAHÍA DE SAN QUINTÍN TRAMO ENTRE CALLE UNIVERSIDAD DE PALERMO-CALLE MONTE MOHINORA MANZANAS (061,065,069,086,088,092,095,097,099)	\$ 1,415.00
Z.H 59	431	COLONIA	NOMBRE DE DIOS(112)	\$ 390.00
Z.H 81	431	FRACCIONAMIENTO	CONSTITUYENTES (042,051-055,057,059-061)	\$ 584.00
Z.H 69	431	FRACCIONAMIENTO	IGNACIO ALLENDE (001-007,009-036)	\$ 461.00
Z.H 87	431	FRACCIONAMIENTO	LOMA DORADA (038-049)	\$ 656.00
Z.H 81	431	FRACCIONAMIENTO	VILLA DORADA (009)	\$ 584.00
Z.C.	431	CORREDOR	CORREDOR DE LA AVENIDA DE LA JUVENTUD-LUIS DONALDO COLOSIO MURRIETA ACERA OESTE TRAMO ENTRE AVENIDA HOMERO -CALLE JOSÉ MANZANO MANZANAS(001,021,034,036,047)	\$ 2,215.00
Z.C.	431	CORREDOR	CORREDOR DE LA AVENIDA DE LA JUVENTUD-LUIS DONALDO COLOSIO MURRIETA ACERA OESTE TRAMO ENTRE CALLE JOSÉ MANZANO-CALLE UNIVERSIDAD DE OXFORD MANZANAS(049)	\$ 2,350.00
Z.C.	431	CORREDOR	CORREDOR DE LA AVENIDA LIBERTADORES TRAMO ENTRE PROLONGACIÓN CALLE UNIDAD-AVENIDA DE LA JUVENTUD-LUIS DONALDO COLOSIO MURRIETA MANZANAS(001-014,020,021)	\$ 835.00
Z.C.C.	431	PLAZA Y/O COMPLEJO	ALSUPER JUVENTUD MANZANA (047)	\$ 2,115.00
Z.H 48	432	COLONIA	ZOOTECNIA(001-031,033-054,056,0 58,060-080,082,085,090,099)	\$ 310.00
Z.H 11	432	COLONIA	VALOR DE SECTOR(*)	\$ 103.00
Z.C.	432	CORREDOR	CORREDOR PERIFÉRICO FRANCISCO REAL ALMADA TRAMO ENTRE VIALIDAD CHIHUAHUA PACÍFICO-AVENIDA MISIÓN DE SANTA BÁRBARA MANZANAS (001-004,039,045,049,050,052,062,063,080)	\$ 175.00
Z.H 56	433	COLONIA	INSURGENTES I Y II(024,027-033,035-045,047-085,087,088,090-099)	\$ 375.00
Z.H 76	433	COLONIA	FELIPE ÁNGELES(054,084)	\$ 533.00
Z.H 43	433	COLONIA	RENOVACIÓN SECTOR 81 (001-025)	\$ 280.00
Z.C.	433	CORREDOR	CORREDOR AVENIDA DE LA JUVENTUD-LUIS DONALDO COLOSIO MURRIETA ACERA ESTE TRAMO ENTRE CALLE IGNACIO RODRÍGUEZ-AVENIDA HOMERO MANZANAS (054,060,075,076,084,093,094)	\$ 1,960.00
Z.H 127	434	COLONIA	LAS AMÉRICAS(013,015-027)	\$ 1,210.00
Z.H 64	434	COLONIA	RECURSOS HIDRÁULICOS(001-005,008-011,014,028)	\$ 440.00
Z.C.	434	CORREDOR	CORREDOR AVENIDA GEORGE WASHINGTON TRAMO ENTRE AVENIDA DE LAS AMÉRICAS-AVENIDA MIRADOR MANZANAS (001,002,013,019,027)	\$ 1,980.00

MUNICIPIO DE CHIHUAHUA				
TABLAS DE VALORES PARA EL EJERCICIO FISCAL 2018				
VALORES UNITARIOS PARA USO DE SUELO, COLONIA/FRACCIONAMIENTO, CORREDORES, CENTRO HISTÓRICO, FRANJAS, PLAZAS, COMPLEJO INDUSTRIAL Y MERCADOS 2018				
Z.H	SECTOR	USO DE SUELO	HABITACIONAL(HAB) - COMERCIAL(COM) - INDUSTRIAL(IND)	2018 VALOR \$/M2
Z.C.	434	CORREDOR	CORREDOR AVENIDA DE LA CANTERA TRAMO ENTRE AVENIDA DE LA JUVENTUD-LUIS DONALDO COLOSIO MURRIETA-AVENIDA GEORGE WASHINGTON MANZANAS (001-005,008-011,028)	\$ 710.00
Z.C.	434	CORREDOR	CORREDOR AVENIDA DE LA JUVENTUD-LUIS DONALDO COLOSIO MURRIETA ACERA ESTE TRAMO ENTRE AVENIDA GEORGE WASHINGTON- AVENIDA DE LA CANTERA MANZANAS (028)	\$ 4,410.00
Z.H 17	435	COLONIA	VALOR DE SECTOR(*)	\$ 123.00
Z.H 21	435	FRACCIONAMIENTO	CAMPESTRE LAS ALAMEDAS (001-008,010-013,016-026,028,029,035,036,044)	\$ 135.00
Z.C.	435	CORREDOR	CORREDOR AVENIDA TEÓFILO BORUNDA ORTIZ TRAMO ENTRE U.V.M - CARRETERA CHIHUAHUA-CUAUHTÉMOC MANZANAS (001,004,008,014-016,019,020,030-032,036-038,041,042,046,077,084,094)	\$ 770.00
Z.C.	435	CORREDOR	CORREDOR CARRETERA CHIHUAHUA-CUAUHTÉMOC TRAMO ENTRE CALLE 120-CALLE DE LOS SAUCES MANZANAS (013,019-024,026,045)	\$ 410.00
Z.H 19	436	COLONIA	CONSTITUYENTES(003,034,035,037-042,100)	\$ 130.00
Z.H 65	436	COLONIA	JOSÉ MENESES(020,026,031,033,104)	\$ 441.00
Z.H 61	436	FRACCIONAMIENTO	JOSEÉVASCONCELOS (012-015,017,018,021-033)	\$ 410.00
Z.H 37	436	COLONIA	JUAN GUERECA(049-098,102)	\$ 220.00
Z.H 26	436	COLONIA	LUIS FUENTES MARES(002,016,019,036)	\$ 160.00
Z.H 59	436	FRACCIONAMIENTO	MAGISTERIAL SOLIDARIDAD (001,003,004-011,103)	\$ 390.00
Z.H 49	436	COLONIA	NIÑOS HÉROES(043-048)	\$ 320.00
Z.C.	436	CORREDOR	CORREDOR AVENIDA CRISTÓBAL COLÓN FONTANARROSA TRAMO ENTRE VIALIDAD LOS NOGALES-AVENIDA TRANSFORMACIÓN MANZANAS (063,064)	\$ 1,070.00
Z.C.	436	CORREDOR	CORREDOR AVENIDA GUILLERMO PRIETO LUJÁN TRAMO ENTRE CRISTÓBAL COLÓN FONTANARROSA-CALLE PUERTA LABRADA MANZANAS (055-057,063,065,071,074,078,083-087,093)	\$ 835.00
Z.C.	436	CORREDOR	CORREDOR CALLE REVOLUCIÓN CUBANA TRAMO ENTRE CRISTÓBAL COLÓN FONTANARROSA-CALLE ACEROS DE CHIHUAHUA MANZANAS (020,026,031,033,064,103,104)	\$ 770.00
Z.H 21	437	COLONIA	ANTORCHA POPULAR(013-024,034)	\$ 135.00
Z.H 19	437	COLONIA	LUIS DONALDO COLOSIO NORTE(025-032)	\$ 130.00
Z.H 22	437	COLONIA	SANTA CECILIA(001-012,033)	\$ 140.00
Z.C.	437	CORREDOR	CORREDOR AVENIDA DE LAS INDUSTRIAS TRAMO ENTRE VIALIDAD LOS NOGALES-AVENIDA FRENTE REVOLUCIONARIO MANZANAS (001,002,031,032)	\$ 740.00
Z.H 8	438	COLONIA	EL PORVENIR I Y II EL(001-010,017-056,058-60,062-074,076-084,086-088,090,091)	\$ 90.00
Z.H 19	438	COLONIA	LUIS DONALDO COLOSIO NORTE(011-016)	\$ 130.00
Z.C.	438	CORREDOR	CORREDOR AVENIDA DE LAS INDUSTRIAS TRAMO ENTRE VIALIDAD LOS NOGALES-AVENIDA FRENTE REVOLUCIONARIO MANZANAS (013,014,024,033,041,058,069,070,076,081)	\$ 740.00

MUNICIPIO DE CHIHUAHUA				
TABLAS DE VALORES PARA EL EJERCICIO FISCAL 2018				
VALORES UNITARIOS PARA USO DE SUELO, COLONIA/FRACCIONAMIENTO, CORREDORES, CENTRO HISTÓRICO, FRANJAS, PLAZAS, COMPLEJO INDUSTRIAL Y MERCADOS 2018				
Z.H	SECTOR	USO DE SUELO	HABITACIONAL(HAB) - COMERCIAL(COM) - INDUSTRIAL(IND)	2018 VALOR \$/M2
Z.C.	438	CORREDOR	CORREDOR AVENIDA GUILLERMO PRIETO LUJÁN TRAMO ENTRE AVENIDA DE LAS INDUSTRIAS-AVENIDA VENCEREMOS MANZANAS (054,080,081,091)	\$ 835.00
Z.H 83	439	FRACCIONAMIENTO	ATENAS I, II, III, IV, V Y VI (001-003,012,015-019,022,023,025-034,061-069,036-043,045,046-050,071,073-101)	\$ 600.00
Z.H 27	439	COLONIA	VALOR DE SECTOR(*)	\$ 164.00
Z.H 85	439	COLONIA	QUINTAS CAROLINAS III, IV Y V(001-021,024,028,052-055,057-060,070,076)	\$ 646.00
Z.C.	439	CORREDOR	CORREDOR VIALIDAD SACRAMENTO TRAMO ENTRE VIALIDAD LOS NOGALES-CALLE MONTE ESCANDINAVO MANZANAS (043-046,048-050,070,097,101)	\$ 1,090.00
Z.C.	439	CORREDOR	CORREDOR AVENIDA FEDOR MIJAILOVICH DOSTOIEVSKI TRAMO ENTRE AVENIDA VENCEREMOS-VIALIDAD SACRAMENTO MANZANAS (001,002,004-007,022-025,028,031,046-048,061,064,097)	\$ 945.00
Z.C.	439	CORREDOR	CORREDOR VIALIDAD LOS NOGALES TRAMO ENTRE AVENIDA VENCEREMOS-VIALIDAD SACRAMENTO MANZANAS (043,079,084,087,092,099)	\$ 660.00
Z.C.	439	CORREDOR	CORREDOR CALLE MONTE EVEREST TRAMO ENTRE CALLE MONTE ALBAN-AVENIDA LOS NOGALES MANZANAS (025-030,038,039-041,052,057,061,065,091,093,095-097,099,101)	\$ 935.00
Z.C.	440	CORREDOR	CORREDOR AVENIDA TRANSFORMACIÓN TRAMO ENTRE AVENIDA CRISTÓBAL COLÓN FONTANARROSA-LATERAL 42 MANZANAS (028-030,032)	\$ 300.00
Z.C.	440	CORREDOR	CORREDOR AVENIDA CRISTÓBAL COLÓN FONTANARROSA TRAMO ENTRE LATERAL MANZANAS (002,004,006,008,010,012)	\$ 595.00
Z.C.	440	CORREDOR	CORREDOR AVENIDA CRISTÓBAL COLÓN FONTANARROSA TRAMO ENTRE AVENIDA TRANSFORMACIÓN-KM 26+500 MANZANAS (001-038)	\$ 595.00
Z.C.	441	CORREDOR	CORREDOR DE LA AVENIDA CRISTÓBAL COLÓN FONTANARROSA TRAMO ENTRE AVENIDA TRANSFORMACIÓN-KM 26+500 MANZANAS(001-68)	\$ 585.00
Z.H 33	442	COLONIA	20 ANIVERSARIO(045,046,047,048,049,051,052,053,054,093,096)	\$ 190.00
Z.H 26	442	COLONIA	LUIS FUENTES MARES(072,073,074,075,076,077,078,079,080,081,082,085,086,088)	\$ 160.00
Z.H 26	442	COLONIA	SOLIDARIDAD POPULAR(001-020,022-029,045,056-058,087)	\$ 160.00
Z.H 26	442	COLONIA	VICENTE GUERECA(030-044,059-068,095)	\$ 160.00
Z.C.	442	CORREDOR	CORREDOR DE LA CALLE COLONIAS POPULARES TRAMO ENTRE AVENIDA INSTITUTO TECNOLÓGICO DE CHIHUAHUA-CALLE SOR JUANA INÉS DE LA CRUZ MANZANAS(001,003,005,007,009,011,013,015,017,019,022,024,026,028,029,030,032,037,040,041-044,056,057,059,060-064,066,068,095)	\$ 485.00

MUNICIPIO DE CHIHUAHUA				
TABLAS DE VALORES PARA EL EJERCICIO FISCAL 2018				
VALORES UNITARIOS PARA USO DE SUELO, COLONIA/FRACCIONAMIENTO, CORREDORES, CENTRO HISTÓRICO, FRANJAS, PLAZAS, COMPLEJO INDUSTRIAL Y MERCADOS 2018				
Z.H	SECTOR	USO DE SUELO	HABITACIONAL(HAB) - COMERCIAL(COM) - INDUSTRIAL(IND)	2018 VALOR \$/M2
Z.C.	442	CORREDOR	CORREDOR DE LA AVENIDA CRISTÓBAL COLÓN FONTANARROSA TRAMO ENTRE VIALIDAD LOS NOGALES-AVENIDA TRANSFORMACIÓN MANZANAS(030,056,093)	\$ 1,070.00
Z.C.	442	CORREDOR	CORREDOR DE LA AVENIDA MIGUEL DE CERVANTES SAAVEDRA TRAMO ENTRE CARRETERA PANAMERICANA-CALLE 2 DE OCTUBRE MANZANAS(049,052,054,093,096)	\$ 660.00
Z.C.	442	CORREDOR	CORREDOR DE LA AVENIDA REVOLUCIÓN CUBANA (LOURDES ROBLES) (LOS ARCOS AV.) TRAMO ENTRE CRISTÓBAL COLÓN FONTANARROSA-CALLE ACEROS DE CHIHUAHUA MANZANAS(030,031,033,035,038,039,073)	\$ 770.00
Z.H 17	443	COLONIA	VALOR DE SECTOR	\$ 123.00
Z.H 13	443	FRACCIONAMIENTO	UNIVERSITARIO (001-101,109,115,103,111,112)	\$ 110.00
Z.C.	443	CORREDOR	CORREDOR DEL PERIFÉRICO FRANCISCO REAL ALMADA TRAMO ENTRE VIALIDAD CHIHUAHUA PACÍFICO-AVENIDA MISIÓN DE SANTA BÁRBARA MANZANAS(007,008)	\$ 175.00
Z.H 103	444	FRACCIONAMIENTO	RINCÓN DE LOS OLIVOS (041-079)	\$ 850.00
Z.H 103	444	FRACCIONAMIENTO	LOS OLIVOS I, II, III, IV, (001-038)	\$ 850.00
Z.C.	444	CORREDOR	CORREDOR DE LA AVENIDA GUILLERMO PRIETO LUJÁN (ANTES FRENTE REVOLUCIONARIO AV.) TRAMO ENTRE CALLE OLIVAR DE OSTIA-AVENIDA HIDROELÉCTRICA CHICOASÉN MANZANAS(033,038)	\$ 835.00
Z.C.	444	CORREDOR	CORREDOR DE LA AVENIDA HIDROELÉCTRICA CHICOASÉN TRAMO ENTRE AVENIDA IMPERIO-AVENIDA GUILLERMO PRIETO LUJÁN MANZANAS(004,005,008,009,012,014,038)	\$ 835.00
Z.H 177	445	FRACCIONAMIENTO	BOSQUES DE SAN FRANCISCO I (ÁREA COMÚN)(070,071,072,073,074,075,076,077,078,079)	\$ 2,800.00
Z.H 177	445	FRACCIONAMIENTO	BOSQUES DE SAN FRANCISCO II (ÁREA COMÚN)(073,075,080,081)	\$ 2,800.00
Z.H 177	445	FRACCIONAMIENTO	BOSQUES DE SAN FRANCISCO III (ÁREA COMÚN)(074,082,083,084,085,086,087)	\$ 2,800.00
Z.H 177	445	FRACCIONAMIENTO	BOSQUES DE SAN FRANCISCO IV (ÁREA COMÚN)(068,069,070,073,088)	\$ 2,800.00
Z.H 177	445	FRACCIONAMIENTO	CONDOMINIOS BOSQUES DE SAN FRANCISCO II (075)	\$ 2,800.00
Z.H 164	445	FRACCIONAMIENTO	JARDINES DE SAN FRANCISCO I Y II (001,002,003,004,005,006,007,008,009,010,011,013,022,060,062)	\$ 2,112.00
Z.H 157	445	FRACCIONAMIENTO	RINCONES DE SAN FRANCISCO (010,013,055,061,062,063,064,065,066,067)	\$ 1,999.00
Z.H 178	445	COLONIA	TORRE CENIT (ÁREA COMÚN)(006)	\$ 3,000.00
Z.H 177	445	FRACCIONAMIENTO	SAN FRANCISCO (CONDOMINIOS) (ÁREA COMÚN) I, II, III, IV, V Y VI(022,023,026)	\$ 2,800.00
Z.H 172	445	FRACCIONAMIENTO	VALLE DEL ÁNGEL I Y II (031,032,033,034,035,036,037,038,041,042,043,044,046,050)	\$ 2,500.00

MUNICIPIO DE CHIHUAHUA				
TABLAS DE VALORES PARA EL EJERCICIO FISCAL 2018				
VALORES UNITARIOS PARA USO DE SUELO, COLONIA/FRACCIONAMIENTO, CORREDORES, CENTRO HISTÓRICO, FRANJAS, PLAZAS, COMPLEJO INDUSTRIAL Y MERCADOS 2018				
Z.H	SECTOR	USO DE SUELO	HABITACIONAL(HAB) - COMERCIAL(COM) - INDUSTRIAL(IND)	2018 VALOR \$/M2
Z.C.	445	CORREDOR	CORREDOR DEL PERIFÉRICO DE LA JUVENTUD ACERA OESTE (LUIS DONALDO COLOSIO) TRAMO ENTRE CALLE BARRANCA DEL COBRE-AVENIDA FRANCISCO VILLA MANZANAS(003,001)	\$ 2,985.00
Z.C.	445	CORREDOR	CORREDOR DEL PERIFÉRICO DE LA JUVENTUD ACERA OESTE (LUIS DONALDO COLOSIO) TRAMO ENTRE AVENIDA FRANCISCO VILLA-AVENIDA DE LA CANTERA MANZANAS(013,021,022,042)	\$ 3,335.00
Z.C.	445	CORREDOR	CORREDOR DE LA AVENIDA FRANCISCO VILLA TRAMO ENTRE PERIFÉRICO DE LA JUVENTUD (LUIS DONALDO COLOSIO) -CALLE OCOTILLOS MANZANAS(001)	\$ 2,535.00
Z.T.C	445	PLAZA Y/O COMPLEJO	STAR MEDICA MANZANA(022)	\$ 5,435.00
Z.T.O	445	PLAZA Y/O COMPLEJO	PUNTO ALTO I,II,III,IV (ÁREA COMÚN) MANZANA (029,030,039)	\$ 5,535.00
Z.C.C.	445	PLAZA Y/O COMPLEJO	WALMART SAN FRANCISCO MANZANA(001)	\$ 4,715.00
Z.H 33	446	COLONIA	20 ANIVERSARIO(001-054,057,078-079,081-083,086-089,091,092,094,095,097-101)	\$ 190.00
Z.H 26	446	COLONIA	MIGUEL SIGALA(055-056,058-077,090)	\$ 160.00
Z.C.	446	CORREDOR	CORREDOR DE LA CALLE COLONIAS POPULARES TRAMO ENTRE CALLE NUEVO TRIUNFO-CALLE LEONA VICARIO MANZANAS(076,077,078,079)	\$ 485.00
Z.C.	446	CORREDOR	CORREDOR DE LA AVENIDA CRISTÓBAL COLÓN FONTANARROSA TRAMO ENTRE VIALIDAD LOS NOGALES-AVENIDA TRANSFORMACIÓN MANZANAS(100,024)	\$ 1,070.00
Z.C.	446	CORREDOR	CORREDOR DE LA AVENIDA HIDROELÉCTRICA CHICOASÉN TRAMO ENTRE HIDROELÉCTRICA AGUA MILPA-VIALIDAD LOS NOGALES MANZANAS(052,053,054,101)	\$ 710.00
Z.C.	446	CORREDOR	CORREDOR DE LA VIALIDAD LOS NOGALES TRAMO ENTRE AVENIDA CRISTÓBAL COLÓN FONTANARROSA-CALLE ALFONSO SOSA VERA MANZANAS(044,054,088,089,091,092,094,095,097,098,100)	\$ 855.00
Z.C.	446	CORREDOR	CORREDOR DE LA AVENIDA MIGUEL DE CERVANTES SAAVEDRA TRAMO ENTRE CARRETERA PANAMERICANA-CALLE 2 DE OCTUBRE MANZANAS(021,022,023,024,025,026,033,034,035,036,037,055,056,090)	\$ 660.00
Z.P	446	PLAZA Y/O COMPLEJO	PLAZA(VIALIDAD NOGALES #FR1,R9 MANZANA(446-089)	\$ 1,020.00
Z.H 158	447	FRACCIONAMIENTO	ALBATERRA (176-181)	\$ 2,000.00
Z.H 158	447	FRACCIONAMIENTO	ALBATERRA II (211-216)	\$ 2,000.00
Z.H 158	447	FRACCIONAMIENTO	ALBATERRA III (261-265)	\$ 2,000.00
Z.H 158	447	FRACCIONAMIENTO	BOSQUES DEL VALLE (ÁREA COMÚN) I Y II (155-157,160,161,182-185)	\$ 2,000.00
Z.H 158	447	FRACCIONAMIENTO	BOSQUES DEL VALLE III Y IV (241-252,291-297)	\$ 2,000.00
Z.H 158	447	FRACCIONAMIENTO	BOSQUES DEL VALLE V (322-329)	\$ 2,000.00
Z.H 172	447	FRACCIONAMIENTO	CERRADA DE LA CANTERA (001,005,080)	\$ 2,500.00

MUNICIPIO DE CHIHUAHUA				
TABLAS DE VALORES PARA EL EJERCICIO FISCAL 2018				
VALORES UNITARIOS PARA USO DE SUELO, COLONIA/FRACCIONAMIENTO, CORREDORES, CENTRO HISTÓRICO, FRANJAS, PLAZAS, COMPLEJO INDUSTRIAL Y MERCADOS 2018				
Z.H	SECTOR	USO DE SUELO	HABITACIONAL(HAB) - COMERCIAL(COM) - INDUSTRIAL(IND)	2018 VALOR \$/M2
Z.H 155	447	FRACCIONAMIENTO	CUMBRES IV (003)	\$ 1,937.00
Z.H 158	447	FRACCIONAMIENTO	LAS MISIONES I, II, III Y IV (001,004-007,049,051-066)	\$ 2,000.00
Z.H 143	447	FRACCIONAMIENTO	CAMINOS DEL VALLE I, II (165-172,186-191)	\$ 1,640.00
Z.H 143	447	FRACCIONAMIENTO	CAMINOS DEL VALLE III (221-234)	\$ 1,640.00
Z.H 143	447	FRACCIONAMIENTO	CAMINOS DEL VALLE IV (271-279)	\$ 1,640.00
Z.H 149	447	FRACCIONAMIENTO	ENCORDADA DEL VALLE (ÁREA COMÚN) (192-206)	\$ 1,800.00
Z.H 158	447	FRACCIONAMIENTO	MISIÓN DEL BOSQUE FRACCIONAMIENTO (001,071-078)	\$ 2,000.00
Z.H 76	447	COLONIA	VALOR DE SECTOR(*)	\$ 533.00
Z.H 158	447	FRACCIONAMIENTO	MISIÓN DEL VALLE (ÁREA COMÚN) (090,101-110,127,146-151)	\$ 2,000.00
Z.H 59	447	COLONIA	NOMBRE DE DIOS (121-126,-134,143-145)	\$ 390.00
Z.H 158	447	FRACCIONAMIENTO	RINCONADAS DEL VALLE I, II, III, IV ,V Y VI(ÁREA COMÚN) (135-138, 142,152-154, 173,174,280-286,311-321)	\$ 2,000.00
Z.H 152	447	FRACCIONAMIENTO	VALDIVIA FRACCIONAMIENTO (301-307)	\$ 1,886.00
Z.H 86	447	FRACCIONAMIENTO	LOMAS DEL SOL FRACCIONAMIENTO (050)	\$ 650.00
Z.C.	447	CORREDOR	CORREDOR DE LA AVENIDA DE LA CANTERA TRAMO ENTRE PERIFÉRICO DE LA JUVENTUD-LUIS DONALDO COLOSIO MURRIETA-INSTITUTO AMÉRICA MANZANAS(003,007,049,051,057,063,064,066,071)	\$ 2,485.00
Z.C.	447	CORREDOR	CORREDOR DEL PERIFÉRICO DE LA JUVENTUD ACERA OESTE (LUIS DONALDO COLOSIO) TRAMO ENTRE AVENIDA FRANCISCO VILLA-AVENIDA DE LA CANTERA MANZANAS(005-007,050)	\$ 3,335.00
Z.C.	447	CORREDOR	CORREDOR DEL PERIFÉRICO DE LA JUVENTUD ACERA OESTE (LUIS DONALDO COLOSIO) TRAMO ENTRE AVENIDA DE LA CANTERA-AVENIDA HACIENDAS DEL VALLE MANZANAS(003)	\$ 3,980.00
Z.P	447	PLAZA Y/O COMPLEJO	PLAZA ALBERO MANZANA (057)	\$ 2,870.00
Z.P	447	PLAZA Y/O COMPLEJO	PLAZA ARCÁNGELES MANZANA(063)	\$ 2,870.00
Z.P	447	PLAZA Y/O COMPLEJO	PLAZA CANTABRIA MANZANA (057)	\$ 2,870.00
Z.P	447	PLAZA Y/O COMPLEJO	PLAZA CANTERA MANZANA(057,063)	\$ 2,870.00
Z.P	447	PLAZA Y/O COMPLEJO	PLAZA (#8937)	\$ 2,870.00
Z.P	447	PLAZA Y/O COMPLEJO	PLAZA MARACO MANZANA(063)	\$ 2,870.00
Z.P	447	PLAZA Y/O COMPLEJO	PLAZA MISIONES MANZANA (063)	\$ 2,870.00
Z.P	447	PLAZA Y/O COMPLEJO	PLAZA TORRE VIEJA MANZANA (063)	\$ 2,870.00
Z.P	447	PLAZA Y/O COMPLEJO	PLAZA ONZE/09 MANZANA (057)	\$ 2,870.00
Z.P	447	PLAZA Y/O COMPLEJO	PLAZA PLATINUM M/614 MANANA(063)	\$ 2,870.00
Z.P	447	PLAZA Y/O COMPLEJO	PLAZA AVENIDA CANTERA MANZANAS(#FR10,#FR11,#FR12)	\$ 2,870.00

MUNICIPIO DE CHIHUAHUA				
TABLAS DE VALORES PARA EL EJERCICIO FISCAL 2018				
VALORES UNITARIOS PARA USO DE SUELO, COLONIA/FRACCIONAMIENTO, CORREDORES, CENTRO HISTÓRICO, FRANJAS, PLAZAS, COMPLEJO INDUSTRIAL Y MERCADOS 2018				
Z.H	SECTOR	USO DE SUELO	HABITACIONAL(HAB) - COMERCIAL(COM) - INDUSTRIAL(IND)	2018 VALOR \$/M2
Z.P	447	PLAZA Y/O COMPLEJO	PLAZA VALLE ESCONDIDO MANZANA(126)	\$ 2,460.00
Z.P	447	PLAZA Y/O COMPLEJO	PLAZA LAS CANTERAS (ÁREA COMÚN) MANZANA(081-086)	\$ 4,235.00
Z.H 112	448	FRACCIONAMIENTO	JARDINES UNIVERSIDAD I Y II (011,012,014-019,021)	\$ 933.00
Z.H 97	448	COLONIA	NUEVO CHIHUAHUA MANZANAS (010,020,035-042,045,046,050,055-062,065-067,091-093,103,104)	\$ 759.00
Z.H 81	448	COLONIA	VILLA DORADA MANZANAS (001-009)	\$ 584.00
Z.C.	448	CORREDOR	CORREDOR DE LA AVENIDA LIBERTADORES TRAMO ENTRE CALLE LOMAS DE SAN DIEGO-PROLONGACIÓN UNIDAD MANZANAS(004,009,050,093)	\$ 835.00
Z.H 105	449	FRACCIONAMIENTO	CAMPO BELLO I, II, III, IV, V, VI (001-024,032,044-069,081-088,099,120)	\$ 882.00
Z.H 59	449	COLONIA	NOMBRE DE DIOS (112,145,133)	\$ 390.00
Z.H 132	449	FRACCIONAMIENTO	PUERTA DEL VALLE (121-132, 136-139)	\$ 1,300.00
Z.H 89	449	FRACCIONAMIENTO	QUINTAS CHIHUAHUA (091-093)	\$ 687.00
Z.H 105	449	FRACCIONAMIENTO	RINCONADA UNIVERSIDAD I Y II (025-031,033-036)	\$ 882.00
Z.H 105	449	FRACCIONAMIENTO	RISCOS DEL SOL (100-102,106-109)	\$ 882.00
Z.H 100	449	FRACCIONAMIENTO	VILLAS DEL SOL I, II, III (037-043,061,071-074)	\$ 830.00
Z.C.	449	CORREDOR	CORREDOR DE LA AVENIDA ABOLICIÓN DE LA ESCLAVITUD TRAMO ENTRE CALLE VILLA DE ANTARES-CALLE CAMINO DEL SOL MANZANAS(001,007,008,011,037,038,040,044-046,050,052,053,056,057,081,112)	\$ 945.00
Z.C.	449	CORREDOR	CORREDOR DE LA CALLE BAHÍA DE SAN QUINTÍN TRAMO ENTRE CALLE NUEVA FE-PROLONGACIÓN AVENIDA HOMERO MANZANAS(062,069)	\$ 1,415.00
Z.C.	449	CORREDOR	CORREDOR DE LA AVENIDA CAMPO DEL NORTE TRAMO ENTRE CALLE NUEVA FE-CIRCUITO UNIVERSITARIO MANZANAS(001,012,019,032,034,037,042,043,050,052,071)	\$ 945.00
Z.C.	449	CORREDOR	CORREDOR DE LA AVENIDA CAMPO DEL NORTE TRAMO ENTRE CALLE CORDILLERA ANDINA-VERTICE SUR MANZANAS(030,034,072,091)	\$ 1,655.00
Z.H 112	450	FRACCIONAMIENTO	JARDINES UNIVERSIDAD II (001-019)	\$ 933.00
Z.H 72	451	COLONIA	NOMBRE DE DIOS (PARCELAS)(090)	\$ 492.00
Z.H 65	451	FRACCIONAMIENTO	POZOS DEL VALLE (001,002,040-043)	\$ 441.00
Z.H 91	451	FRACCIONAMIENTO	VILLA DEL REAL (002,004-012,014-019)	\$ 707.00
Z.H 91	451	FRACCIONAMIENTO	VILLA DEL REAL (ÁREA COMÚN) (020-031,060)	\$ 707.00
Z.C.	451	CORREDOR	CORREDOR AVENIDA DE LA ANTHONY QUINN TRAMO ENTRE CALLE DESIERTO DE MOJAVE-AVENIDA LOS ARCOS MANZANA (090)	\$ 520.00
Z.C.	451	CORREDOR	CORREDOR AVENIDA PASEO DEL REAL TRAMO ENTRE CALLE DESIERTO DE MOJAVE-AVENIDA LOS ARCOS SUR MANZANAS (006-008,010,016,018,019,025,028,029,031)	\$ 915.00
Z.C.C.	451	PLAZA Y/O COMPLEJO	SMART LOS ARCOS MANZANAS(003)	\$ 1,500.00

MUNICIPIO DE CHIHUAHUA				
TABLAS DE VALORES PARA EL EJERCICIO FISCAL 2018				
VALORES UNITARIOS PARA USO DE SUELO, COLONIA/FRACCIONAMIENTO, CORREDORES, CENTRO HISTÓRICO, FRANJAS, PLAZAS, COMPLEJO INDUSTRIAL Y MERCADOS 2018				
Z.H	SECTOR	USO DE SUELO	HABITACIONAL(HAB) - COMERCIAL(COM) - INDUSTRIAL(IND)	2018 VALOR \$/M2
Z.H 46	452	FRACCIONAMIENTO	SAHUAROS I, II, III (001-004,006,007,009-013,015-037)	\$ 300.00
Z.C.	452	CORREDOR	CORREDOR AVENIDA PASEO DEL REAL TRAMO ENTRE AVENIDA GUILLERMO PRIETO LUJÁN-CALLE DESIERTO DE MOJAVE MANZANAS (001-003,007,010,013)	\$ 915.00
Z.C.	452	CORREDOR	CORREDOR AVENIDA GUILLERMO PRIETO LUJÁN (ANTES AVENIDA FRENTE REVOLUCIONARIO) TRAMO ENTRE AVENIDA ANTHONY QUINN-AVENIDA DE LAS INDUSTRIAS MANZANAS (001,002,004,006,015,018,025,029,030,034,037)	\$ 835.00
Z.C.	452	CORREDOR	CORREDOR AVENIDA DE LAS INDUSTRIAS TRAMO ENTRE AVENIDA LOS NOGALES- AVENIDA GUILLERMO PRIETO LUJÁN (ANTES AVENIDA FRENTE REVOLUCIONARIO) MANZANAS (034,036,037)	\$ 740.00
Z.C.C.	452	PLAZA Y/O COMPLEJO	ALSUPER ANTHONY QUINN MANZANA (004)	\$ 935.00
Z.H 20	454	COLONIA	VALOR DE SECTOR *	\$ 133.00
Z.C.	454	CORREDOR	CORREDOR CARRETERA CHIHUAHUA-CUAUHTÉMOC (AVENIDA SILVESTRE TERRAZAS) TRAMO ENTRE CALLE 120-CALLE DE LOS SAUCES MANZANAS (003,004,008,010,011,015,018,020,022,024,028,030,033,035,037,040-043,058,059,061,063,067,069,071,073,079,081)	\$ 410.00
Z.H 89	455	FRACCIONAMIENTO	JARDINES DEL SOL (101-145,150-152)	\$ 687.00
Z.H 97	455	FRACCIONAMIENTO	VILLA DEL REY I, II, III, IV, V (001-059,090)	\$ 759.00
Z.C.	455	CORREDOR	CORREDOR AVENIDA DESARROLLO (AVENIDA JARDINES DEL SOL) TRAMO ENTRE CALLE REY FERNANDO V-CALLE DE LA REALEZA MANZANAS (101-103,105,106,115,116,120,121,130,131,132,138-142)	\$ 1,100.00
Z.C.	455	CORREDOR	CORREDOR AVENIDA PASEO DEL REAL TRAMO ENTRE AVENIDA IMPERIO-AVENIDA JARDINES DEL SOL MANZANAS (115,118,119,121-127,143,144)	\$ 915.00
Z.C.	455	CORREDOR	CORREDOR AVENIDA PASEO DEL REAL TRAMO ENTRE AVENIDA IMPERIO-AVENIDA GUILLERMO PRIETO LUJÁN (ANTES AVENIDA FRENTE REVOLUCIONARIO) MANZANAS (011-014,032,034-042)	\$ 915.00
Z.C.	455	CORREDOR	CORREDOR AVENIDA GUILLERMO PRIETO LUJÁN (ANTES AVENIDA FRENTE REVOLUCIONARIO) TRAMO ENTRE AVENIDA DE LAS INDUSTRIAS-AVENIDA ANTHONY QUINN MANZANAS (002,004,005,007,009,011,014,040,045,057,058)	\$ 835.00
Z.C.	455	CORREDOR	CORREDOR AVENIDA IMPERIO TRAMO ENTRE AVENIDA PASEO DEL REAL-AVENIDA HIDROELÉCTRICA CHICOASÉN MANZANAS (019,021,025,032,107-111,118,143,145)	\$ 925.00
Z.H 130	456	FRACCIONAMIENTO	MISIÓN UNIVERSIDAD I (003-017,019-021)	\$ 1,292.00
Z.H 59	456	COLONIA	NOMBRE DE DIOS (PARCELAS)(044,118)	\$ 390.00
Z.H 130	456	FRACCIONAMIENTO	PASEO DE LAS MISIONES (101-117)	\$ 1,292.00
Z.H 128	456	FRACCIONAMIENTO	QUINTA SEBASTIAN (038,040,042,043-059,061-064)	\$ 1,230.00

MUNICIPIO DE CHIHUAHUA				
TABLAS DE VALORES PARA EL EJERCICIO FISCAL 2018				
VALORES UNITARIOS PARA USO DE SUELO, COLONIA/FRACCIONAMIENTO, CORREDORES, CENTRO HISTÓRICO, FRANJAS, PLAZAS, COMPLEJO INDUSTRIAL Y MERCADOS 2018				
Z.H	SECTOR	USO DE SUELO	HABITACIONAL(HAB) - COMERCIAL(COM) - INDUSTRIAL(IND)	2018 VALOR \$/M2
Z.C.	456	CORREDOR	CORREDOR AVENIDA SAN MIGUEL EL GRANDE TRAMO ENTRE CALLE EUGENIO DANERI-CALLE COLEGIO DE MIRAFLORES MANZANAS (003-005,007,009,011,013,040,042,049-054)	\$ 1,655.00
Z.C.	456	CORREDOR	CORREDOR CALLE ABOLICION DE LA ESCLAVITUD TRAMO ENTRE CALLE ARROYO EL PICACHO-CALLE COLEGIO DE MIRAFLORES MANZANAS (038,052,055,062,101,107,117,140,220)	\$ 1,415.00
Z.C.	456	CORREDOR	CORREDOR CIRCUITO UNIVERSITARIO TRAMO ENTRE AVENIDA CAFETALES-CALLE COLEGIO SAN IDELFONSO MANZANAS (043,044)	\$ 1,510.00
Z.C.C.	456	PLAZA Y/O COMPLEJO	ALSUPER CAMPUS MANZANA (044)	\$ 1,415.00
Z.H 4	457	COLONIA	QUINTAS CAROLINA PREDIO (190)	\$ 62.00
Z.H 67	457	FRACCIONAMIENTO	RIBERAS DEL SACRAMENTO (001-072,80-132, 133-196,200-266)	\$ 450.00
Z.H 67	457	FRACCIONAMIENTO	VISTAS DEL NORTE (270-333, 401-501)	\$ 450.00
Z.C.	457	CORREDOR	CORREDOR CALLE RÍO DANUBIO TRAMO ENTRE AVENIDA CRISTÓBAL COLÓN FONTANARROSA-CALLE RÍO NILO MANZANAS (002,003,017-020,038-040,065,067,070,071,207-213,222,223,244,265,266,294-297,316-318,329,331,437,438,443,468,471,475,478,499,501)	\$ 630.00
Z.H 139	458	FRACCIONAMIENTO	CORDILLERAS II Y III (001-045,088-093,101-108)	\$ 1,500.00
Z.H 100	458	COLONIA	LOS CLAUSTROS UNIVERSIDAD (064-071)	\$ 830.00
Z.H 57	458	COLONIA	VALOR DE SECTOR *	\$ 379.00
Z.H 130	458	FRACCIONAMIENTO	MISIÓN UNIVERSIDAD II (050-060,081-086)	\$ 1,292.00
Z.H 59	458	COLONIA	NOMBRE DE DIOS(123)	\$ 390.00
Z.H 140	458	FRACCIONAMIENTO	RINCONES DEL PICACHO (110-122)	\$ 1,517.00
Z.H 112	458	FRACCIONAMIENTO	RISCOS DEL ÁNGEL (111,112,128-131)	\$ 933.00
Z.C.	458	CORREDOR	CORREDOR AVENIDA SAN MIGUEL EL GRANDE TRAMO ENTRE CALLE COLEGIO DE MIRAFLORES-CALLE CORDILLERA ANDINA MANZANAS (001,003,006,009,014,053,059,071,091,092)	\$ 1,655.00
Z.C.	458	CORREDOR	CORREDOR CALLE ABOLICION DE LA ESCLAVITUD TRAMO ENTRE CALLE COLEGIO DE MIRAFLORES-CALLE VILLA DE ANTARES MANZANAS (030,065,081,087,101,107,108)	\$ 1,415.00
Z.C.	458	CORREDOR	CORREDOR CALLE CORDILLERA BLANCA TRAMO ENTRE CALLE SAN MIGUEL EL GRANDE - CALLE ABOLICIÓN DE LA ESCLAVITUD MANZANAS (008,014,025,030,087,089-092,099)	\$ 1,415.00
Z.C.	458	CORREDOR	CORREDOR CALLE CORDILLERA NEGRA TRAMO ENTRE CALLE SAN MIGUEL EL GRANDE - CALLE ABOLICIÓN DE LA ESCLAVITUD MANZANAS (059,060,081,083,084,086,087,089-092,097,101,105,106,107)	\$ 1,415.00
Z.P	458	PLAZA Y/O COMPLEJO	PLAZA CORDILLERAS (ÁREA COMÚN) MANZANA (014)	\$ 2,175.00
Z.P	458	PLAZA Y/O COMPLEJO	PLAZA COMERCIAL CORDILLERAS MANZANA (093)	\$ 1,695.00

MUNICIPIO DE CHIHUAHUA				
TABLAS DE VALORES PARA EL EJERCICIO FISCAL 2018				
VALORES UNITARIOS PARA USO DE SUELO, COLONIA/FRACCIONAMIENTO, CORREDORES, CENTRO HISTÓRICO, FRANJAS, PLAZAS, COMPLEJO INDUSTRIAL Y MERCADOS 2018				
Z.H	SECTOR	USO DE SUELO	HABITACIONAL(HAB) - COMERCIAL(COM) - INDUSTRIAL(IND)	2018 VALOR \$/M2
Z.H 100	459	FRACCIONAMIENTO	REAL CAROLINAS I, II, III Y IV (001-047)	\$ 830.00
Z.C.	459	CORREDOR	CORREDOR AVENIDA GUILLERMO PRIETO LUJAN (ANTES AVENIDA FRENTE REVOLUCIONARIO) TRAMO ENTRE AVENIDA HIDROELÉCTRICA CHICOASÉN-AVENIDA ANTHONY QUINN MANZANAS (001,002,009,012,017,018)	\$ 895.00
Z.C.	459	CORREDOR	CORREDOR AVENIDA HIDROELÉCTRICA CHICOASÉN TRAMO ENTRE AVENIDA IMPERIO-AVENIDA GUILLERMO PRIETO LUJÁN (ANTES AVENIDA FRENTE REVOLUCIONARIO) MANZANAS (001,004-007,043-047)	\$ 895.00
Z.H 17	460	COLONIA	VALOR DE SECTOR *	\$ 123.00
Z.H 37	460	COLONIA	LA CANTERA PREDIO(001-011,013-017)	\$ 220.00
Z.C.	460	CORREDOR	CORREDOR AVENIDA DE LA CANTERA TRAMO ENTRE AVENIDA DE LA JUVENTUD-LUIS DONALDO COLOSIO MURRIETA -INSTITUTO AMÉRICA MANZANAS (005,050)	\$ 2,485.00
Z.C.	460	CORREDOR	CORREDOR AVENIDA DE LA CANTERA TRAMO ENTRE INSTITUTO AMÉRICA-UNIVERSIDAD REGIONAL DEL NORTE MANZANAS (0)	\$ 565.00
Z.H 130	461	FRACCIONAMIENTO	LAS ALDABAS I, II (014-045,047-050,071,080-083)	\$ 1,292.00
Z.H 122	461	FRACCIONAMIENTO	MOLINO DE AGUA	\$ 1,100.00
Z.H 59	461	COLONIA	NOMBRE DE DIOS (PARCELA)(001-007)	\$ 390.00
Z.H 123	461	FRACCIONAMIENTO	PALMA REAL I, II, III, IV, V, VI, VII, (006,008,009-013,051-057,061-063,64,66-70,72-79)	\$ 1,117.00
Z.H 125	461	FRACCIONAMIENTO	PALMA REAL X (091-100)	\$ 1,169.00
Z.H 58	461	COLONIA	VALOR DE SECTOR	\$ 380.00
Z.H 120	461	FRACCIONAMIENTO	QUINTA SAN CARLOS (101-122)	\$ 1,066.00
Z.C.	461	CORREDOR	CORREDOR DE LA AVENIDA CRISTOBAL COLÓN FONTANARROSA TRAMO ENTRE AVENIDA TRANSFORMACIÓN-KM 26+500 MANZANAS(002,004,006,007,085)	\$ 585.00
Z.H 136	462	FRACCIONAMIENTO	HACIENDA DE SANTA CLARA (101-109)	\$ 1,415.00
Z.H 63	462	COLONIA	VALOR DE SECTOR	\$ 425.00
Z.H 136	462	FRACCIONAMIENTO	PROVINCIA DE SANTA CLARA I, II, III, IV, V, VI, VII VIII, IX, X, XI, XII, XIII, XIV, XV (001-009,012-019,021-024,030-036,041-057,061,063-068,071-092,095-100)	\$ 1,415.00
Z.H 134	462	FRACCIONAMIENTO	PUERTA RIVERA REAL (111-122)	\$ 1,363.00
Z.C.	462	CORREDOR	CORREDOR DE LA AVENIDA LOS NOGALES TRAMO ENTRE CIRCUITO UNIVERSITARIO-HASTA FRACCIONAMIENTO PROVINCIA DE SANTA CLARA MANZANAS(001,006,041,057,061,081,085,087,096,099)	\$ 1,765.00
Z.H 129	463	FRACCIONAMIENTO	PUENTE DE PIEDRA (010-032)	\$ 1,250.00
Z.H 61	463	COLONIA	VALOR DE SECTOR	\$ 410.00
Z.H 143	463	FRACCIONAMIENTO	VILLA TOSCANA (001-010)	\$ 1,640.00
Z.C.	463	CORREDOR	CORREDOR DE LA AVENIDA DE LA CANTERA TRAMO ENTRE AVENIDA DE LA JUVENTUD LUIS DONALDO COLOSIO MURRIETA-INSTITUTO AMÉRICA MANZANAS(001,003,004,006-010,028,030-034)	\$ 1,970.00
Z.C.	463	CORREDOR	CORREDOR DE LA AVENIDA DE LA CANTERA TRAMO ENTRE INSTITUTO AMÉRICA-UNIVERSIDAD REGIONAL DEL NORTE MANZANAS(*)	\$ 565.00

MUNICIPIO DE CHIHUAHUA				
TABLAS DE VALORES PARA EL EJERCICIO FISCAL 2018				
VALORES UNITARIOS PARA USO DE SUELO, COLONIA/FRACCIONAMIENTO, CORREDORES, CENTRO HISTÓRICO, FRANJAS, PLAZAS, COMPLEJO INDUSTRIAL Y MERCADOS 2018				
Z.H	SECTOR	USO DE SUELO	HABITACIONAL(HAB) - COMERCIAL(COM) - INDUSTRIAL(IND)	2018 VALOR \$/M2
Z.C.	463	CORREDOR	CORREDOR DE LA AVENIDA TOSCANA TRAMO ENTRE AVENIDA DE LA CANTERA-CALLE FLORENCIA MANZANAS(001,003,004,006-010,028,030-033,040)	\$ 1,970.00
Z.P.	463	PLAZA Y/O COMPLEJO	CANTERA CINCO MANZANA (040)	\$ 4,920.00
Z.P	463	PLAZA Y/O COMPLEJO	PLAZA(CALLE VILLA TOSCANA ESQUINA MONTES AMERICANOS)MANZANA(040)	\$ 4,920.00
Z.P	463	PLAZA Y/O COMPLEJO	PLAZA CALABRIA (ÁREA COMÚN)MANZANA (050)	\$ 2,460.00
Z.H 126	464	FRACCIONAMIENTO	MONTICELLO (051-060)	\$ 1,200.00
Z.H 129	464	FRACCIONAMIENTO	PUENTE DE CANTERA (001-025)	\$ 1,250.00
Z.H 57	465	FRACCIONAMIENTO	VALLE DEL SAUCO	\$ 379.00
Z.H 57	465	COLONIA	VALOR SECTOR(*)	\$ 379.00
Z.H 35	470	COLONIA	VALOR SECTOR(*)	\$ 205.00
Z.H 11	500	COLONIA	VALOR SECTOR(*)	\$ 103.00
Z.H 8	500	COLONIA	LA PISTA(001,002,004-007,009-013)	\$ 90.00
Z.H 7	500	COLONIA	RANCHO GUADALUPE(010)	\$ 80.00
Z.H 76	500	FRACCIONAMIENTO	RIBERAS DEL VALLE (010,016-025)	\$ 533.00
Z.H 8	500	COLONIA	VALLE DE CHIHUAHUA(004,006,010,011,014)	\$ 90.00
Z.C.	500	CORREDOR	CORREDOR DE LA CARRETERA CHIHUAHUA-ALDAMA TRAMO ENTRE PERIFÉRICO LOMBARDO TOLEDANO-LÍMITE DEL MUNICIPIO (KM17) MANZANAS (001,004,005,007,009-012,017)	\$ 390.00
Z.C.	500	CORREDOR	CORREDOR AVENIDA FUERZA AÉREA TRAMO ENTRE BOULEVAR JUAN PABLO II-CARRETERA CHIHUAHUA ALDAMA MANZANAS (013,016,017)	\$ 575.00
Z.H 11	501	COLONIA	VALOR SECTOR(*)	\$ 103.00
Z.H 8	501	COLONIA	LA PISTA(001-008,010,012-014)	\$ 90.00
Z.H 8	501	COLONIA	VALLE DE CHIHUAHUA(009,011-013)	\$ 90.00
Z.C.	501	CORREDOR	CORREDOR DE LA CARRETERA CHIHUAHUA-ALDAMA TRAMO ENTRE PERIFÉRICO LOMBARDO TOLEDANO-LÍMITE DEL MUNICIPIO (KM17) MANZANAS (001,004,005,008,009,012,013)	\$ 390.00
Z.H 11	502	COLONIA	VALOR SECTOR(*)	\$ 103.00
Z.H 7	502	COLONIA	RANCHO GUADALUPE(002,003,005,007,010,024)	\$ 80.00
Z.H 8	502	COLONIA	VALLE DE CHIHUAHUA(001-006,009-011,022,027)	\$ 90.00
Z.C.	502	CORREDOR	CORREDOR DE LA CARRETERA CHIHUAHUA-ALDAMA TRAMO ENTRE PERIFÉRICO LOMBARDO TOLEDANO-LÍMITE DEL MUNICIPIO (KM17) MANZANAS (001,002,004,005,009,010,022,027)	\$ 390.00
Z.C.	502	CORREDOR	CORREDOR AVENIDA FUERZA AÉREA TRAMO ENTRE BOULEVAR JUAN PABLO II-CARRETERA CHIHUAHUA ALDAMA MANZANAS (027)	\$ 575.00
Z.H 11	503	COLONIA	VALOR SECTOR(*)	\$ 103.00
Z.H 8	503	COLONIA	LA PISTA(001-015,017-020,023-026,099)	\$ 90.00
Z.C.	503	CORREDOR	CORREDOR DE LA CARRETERA CHIHUAHUA-ALDAMA TRAMO ENTRE PERIFÉRICO LOMBARDO TOLEDANO-LÍMITE DEL MUNICIPIO (KM17) MANZANAS (001,003-009,011,014,015,018,019,023,026)	\$ 390.00
Z.H 8	504	COLONIA	VALLE DE CHIHUAHUA(001-006,008,010-023,029,030)	\$ 90.00

MUNICIPIO DE CHIHUAHUA				
TABLAS DE VALORES PARA EL EJERCICIO FISCAL 2018				
VALORES UNITARIOS PARA USO DE SUELO, COLONIA/FRACCIONAMIENTO, CORREDORES, CENTRO HISTÓRICO, FRANJAS, PLAZAS, COMPLEJO INDUSTRIAL Y MERCADOS 2018				
Z.H	SECTOR	USO DE SUELO	HABITACIONAL(HAB) - COMERCIAL(COM) - INDUSTRIAL(IND)	2018 VALOR \$/M2
Z.C.	504	CORREDOR	CORREDOR DE LA CARRETERA CHIHUAHUA-ALDAMA TRAMO ENTRE PERIFÉRICO LOMBARDO TOLEDANO-LÍMITE DEL MUNICIPIO (KM17) MANZANAS (012-014,022,023)	\$ 390.00
Z.H 11	505	COLONIA	VALOR SECTOR(*)	\$ 103.00
Z.H 8	505	COLONIA	LA PISTA(001-020)	\$ 90.00
Z.C.	505	CORREDOR	CORREDOR DE LA CARRETERA CHIHUAHUA-ALDAMA TRAMO ENTRE PERIFÉRICO LOMBARDO TOLEDANO-LÍMITE DEL MUNICIPIO (KM17) MANZANAS (001,004,005,008,009,012,013,016,017,020)	\$ 390.00
Z.H 8	506	COLONIA	VALLE DE CHIHUAHUA(001-005,007-017,019-025,027-029)	\$ 90.00
Z.C.	506	CORREDOR	CORREDOR DE LA CARRETERA CHIHUAHUA-ALDAMA TRAMO ENTRE PERIFÉRICO LOMBARDO TOLEDANO-LÍMITE DEL MUNICIPIO (KM17) MANZANAS (022-024,027,028)	\$ 390.00
Z.H 8	507	COLONIA	LA PISTA(003-010,013)	\$ 90.00
Z.C.	507	CORREDOR	CORREDOR DE LA CARRETERA CHIHUAHUA-ALDAMA TRAMO ENTRE PERIFÉRICO LOMBARDO TOLEDANO-LÍMITE DEL MUNICIPIO (KM17) MANZANAS (003-010)	\$ 390.00
Z.H 8	508	COLONIA	VALLE DE CHIHUAHUA(001-030)	\$ 90.00
Z.C.	508	CORREDOR	CORREDOR DE LA CARRETERA CHIHUAHUA-ALDAMA TRAMO ENTRE PERIFÉRICO LOMBARDO TOLEDANO-LÍMITE DEL MUNICIPIO (KM17) MANZANAS (004,005,012,013,023)	\$ 390.00
Z.H 8	509	COLONIA	LA FLORIDA(009-015)	\$ 90.00
Z.H 8	509	COLONIA	LINDAVISTA(001-008)	\$ 90.00
Z.C.	509	CORREDOR	CORREDOR DE LA CARRETERA CHIHUAHUA-ALDAMA TRAMO ENTRE PERIFÉRICO LOMBARDO TOLEDANO-LÍMITE DEL MUNICIPIO (KM17) MANZANAS (001-010,013,015)	\$ 390.00
Z.H 8	510	COLONIA	VALLE DE CHIHUAHUA(001-015,017,020)	\$ 90.00
Z.H 8	511	COLONIA	VALLE DE CHIHUAHUA(001-014, 016-018, 020-026, 028-030)	\$ 90.00
Z.C.	511	CORREDOR	CORREDOR CARRETERA CHIHUAHUA-ALDAMA TRAMO ENTRE VICENTE LOMBARDO TOLEDANO-LÍMITE DEL MUNICIPIO (KM-17) MANZANAS (006,009,010,025,026)	\$ 390.00
Z.H 8	512	COLONIA	VALLE DE CHIHUAHUA(001-017, 019-030)	\$ 90.00
Z.H 8	513	COLONIA	VALLE DE CHIHUAHUA(001-017)	\$ 90.00
Z.C.	513	CORREDOR	CORREDOR CARRETERA CHIHUAHUA-ALDAMA TRAMO ENTRE VICENTE LOMBARDO TOLEDANO-LÍMITE DEL MUNICIPIO (KM-17) MANZANAS (016)	\$ 390.00
Z.H 8	514	COLONIA	VALLE DE CHIHUAHUA(001-004,006-022)	\$ 90.00
Z.H 8	515	COLONIA	VALLE DE CHIHUAHUA(001-006,008-031,033-035, 037,039-048,050-053)	\$ 90.00
Z.H 8	516	COLONIA	VALLE DE CHIHUAHUA(001-015,017-025,027)	\$ 90.00
Z.H 8	517	COLONIA	VALLE DE CHIHUAHUA(001-050,053)	\$ 90.00
Z.H 8	518	COLONIA	VALLE DE CHIHUAHUA(001-006,008-014,016-020, 022-032,035,036,038-042,044-046,051,059-061, 064-066,070,071,086,090,091)	\$ 90.00

MUNICIPIO DE CHIHUAHUA				
TABLAS DE VALORES PARA EL EJERCICIO FISCAL 2018				
VALORES UNITARIOS PARA USO DE SUELO, COLONIA/FRACCIONAMIENTO, CORREDORES, CENTRO HISTÓRICO, FRANJAS, PLAZAS, COMPLEJO INDUSTRIAL Y MERCADOS 2018				
Z.H	SECTOR	USO DE SUELO	HABITACIONAL(HAB) - COMERCIAL(COM) - INDUSTRIAL(IND)	2018 VALOR \$/M2
Z.H 8	519	COLONIA	VALLE DE CHIHUAHUA(002,004,005,007-013,015-045,055,056)	\$ 90.00
Z.H 8	521	COLONIA	VALLE DE CHIHUAHUA(001,003-013,015-029,031-037,041-070)	\$ 90.00
Z.H 8	522	COLONIA	VALLE DE CHIHUAHUA(001-010,012-024)	\$ 90.00
Z.H 8	523	COLONIA	VALLE DE CHIHUAHUA(001-039,041-075)	\$ 90.00
Z.H 8	524	COLONIA	VALLE DE CHIHUAHUA(001-038)	\$ 90.00
Z.H 8	525	COLONIA	VALLE DE CHIHUAHUA(001-023)	\$ 90.00
Z.H 8	526	COLONIA	LA PISTA(058)	\$ 90.00
Z.H 8	526	COLONIA	VALLE DE CHIHUAHUA(001-092)	\$ 90.00
Z.H 8	527	COLONIA	VALLE DE CHIHUAHUA(001-034)	\$ 90.00
Z.H 8	528	COLONIA	TABALAOPA(001)	\$ 90.00
Z.H 8	528	COLONIA	VALLE DE CHIHUAHUA(001)	\$ 90.00
Z.H 8	529	COLONIA	VALLE DE CHIHUAHUA(001-020)	\$ 90.00
Z.H 8	530	COLONIA	VALLE DE CHIHUAHUA(001-027)	\$ 90.00
Z.H 8	531	COLONIA	VALLE DE CHIHUAHUA(001-026)	\$ 90.00
Z.H 8	532	COLONIA	VALLE DE CHIHUAHUA(001-014,016-025)	\$ 90.00
Z.H 8	533	COLONIA	VALLE DE CHIHUAHUA(001-028)	\$ 90.00
Z.H 8	534	COLONIA	VALLE DE CHIHUAHUA(001-039)	\$ 90.00
Z.H 8	535	COLONIA	VALLE DE CHIHUAHUA(001-030)	\$ 90.00
Z.H 8	536	COLONIA	VALLE DE CHIHUAHUA(001-030)	\$ 90.00
Z.H 8	537	COLONIA	VALLE DE CHIHUAHUA(001-027)	\$ 90.00
Z.H 8	539	COLONIA	VALLE DE CHIHUAHUA(001-033)	\$ 90.00
Z.H 8	541	COLONIA	VALLE DE CHIHUAHUA (001-004,006-056,058,059)	\$ 90.00
Z.H 6	543	COLONIA	VALOR DE SECTOR (*)	\$ 70.00
Z.H 8	543	COLONIA	VALLE DE CHIHUAHUA (001-006), (009-024)	\$ 90.00
Z.H 3	545	COLONIA	VALOR DE SECTOR (*)	\$ 60.00
Z.H 8	545	COLONIA	VALLE DE CHIHUAHUA (001-007), (009-041), (043-061),(067-078)	\$ 90.00
Z.H 8	547	COLONIA	VALLE DE CHIHUAHUA (001-032)	\$ 90.00
Z.H 8	549	COLONIA	VALLE DE CHIHUAHUA (001-029)	\$ 90.00
Z.H 8	551	COLONIA	VALLE DE CHIHUAHUA(001-024)	\$ 90.00
Z.H 8	553	COLONIA	VALLE DE CHIHUAHUA(001-028)	\$ 90.00
Z.H 8	555	COLONIA	VALLE DE CHIHUAHUA(001-036)	\$ 90.00
Z.H 11	557	COLONIA	VALOR SECTOR(*)	\$ 103.00
Z.H 3	557	COLONIA	EL MEZQUITAL (001-032,035,036,039-048,51,53,54,56-60)	\$ 60.00
Z.H 11	559	COLONIA	VALOR SECTOR(*)	\$ 103.00
Z.H 8	559	COLONIA	VALLE DE CHIHUAHUA(001-033)	\$ 90.00
Z.H 3	559	COLONIA	EL MEZQUITAL(034,035)	\$ 60.00
Z.H 16	610	COLONIA	EJIDO ROBINSON RUSTICO(088,089,090)	\$ 120.00
Z.H 41	610	COLONIA	VALOR DE SECTOR(*)	\$ 267.00
Z.H 112	610	FRACCIONAMIENTO	PASEO DE LOS LEONES (200-243,254,263-289,291-298)	\$ 933.00
Z.H 102	610	FRACCIONAMIENTO	RESIDENCIAL EL LEÓN (001-087)	\$ 841.00
Z.H 99	610	FRACCIONAMIENTO	ROMANCE (100-193)	\$ 800.00
Z.H 99	610	FRACCIONAMIENTO	ROMANCE II (301-315)	\$ 800.00
Z.H 100	610	FRACCIONAMIENTO	COLINAS DEL LEÓN (091-096)	\$ 830.00
Z.C.	610	CORREDOR	CORREDOR CARRETERA CHIHUAHUA-ALDAMA TRAMO ENTRE PERIFÉRICO VICENTE LOMBARDO TOLEDANO-LÍMITE DEL MUNICIPIO (KM-17) MANZANAS (086,089,088,090)	\$ 390.00

MUNICIPIO DE CHIHUAHUA
TABLA DE VALORES PARA EL EJERCICIO FISCAL 2018

VALORES UNITARIOS PARA PREDIOS SUBURBANO Y RÚSTICO

SECTOR	NOMBRE DEL PREDIO, EJIDO, RANCHO, COLONIA	HUERTOS M2			RIEGO M2				TEMPORAL M2	FORESTAL M2	ERIAZO M2	PASTAL M2 (AGOSTADERO)	SOLAR M2			
		DESARROLLO	PRODUCCIÓN	DECADENCIA	BOMBEO	GRAVEDAD	ASPERSIÓN	MECANIZADO	RIEGO DE PRECIPITACIÓN PLUVIAL	TERRENOS CON BOSQUE	TERRENO NO APTO PARA EL CULTIVO	ÁREA CERRIL SIN PRODUCCIÓN PASTIZAL ACCESIBLE PARA EL GANADO	HABITACIONAL O GRANJA	SIN USO DEFINIDO	PREDIO DE USO AGRÍCOLA	COMERCIAL
700	RANCHO DE EN MEDIO, CARRETERA CHIHUAHUA-ALDAMA	\$ 9.00	\$ 16.00	\$ 9.00	\$ 9.00	\$ 7.00	\$ 17.00	\$ 20.00	\$ 3.00	\$ 3.00	\$ 3.00	\$ 2.00	\$ 95.00	\$ 5.00	\$ 9.00	\$ 380.00
700	NOMBRE DE DIOS (JUNTO A RÍO SACRAMENTO)	\$ 9.00	\$ 16.00	\$ 9.00	\$ 9.00	\$ 7.00	\$ 17.00	\$ 20.00	\$ 3.00	\$ 3.00	\$ 3.00	\$ 2.00	\$ 95.00	\$ 5.00	\$ 9.00	\$ 380.00
700	RANCHO EN MEDIO ÁREA CERRIL	\$ 9.00	\$ 16.00	\$ 9.00	\$ 9.00	\$ 7.00	\$ 17.00	\$ 20.00	\$ 3.00	\$ 3.00	\$ 3.00	\$ 2.00	\$ 50.00	\$ 3.00	\$ 9.00	\$ 380.00
700	EJIDO TABALAOPA	\$ 9.00	\$ 16.00	\$ 9.00	\$ 9.00	\$ 7.00	\$ 17.00	\$ 20.00	\$ 3.00	\$ 3.00	\$ 3.00	\$ 2.00	\$ 120.00	\$ 10.00	\$ 20.00	\$ 380.00
700	VALOR DE SECTOR (PARCELA)	\$ 9.00	\$ 16.00	\$ 9.00	\$ 9.00	\$ 7.00	\$ 17.00	\$ 20.00	\$ 3.00	\$ 3.00	\$ 3.00	\$ 2.00	\$ 50.00	\$ 3.00	\$ 9.00	\$ 380.00
700	CORREDOR CARRETERA CHIHUAHUA-ALDAMA TRAMO ENTRE PERIFÉRICO VICENTE LOMBARDO TOLEDANO-AVENIDA FUERZA AÉREA	\$ 9.00	\$ 16.00	\$ 9.00	\$ 9.00	\$ 7.00	\$ 17.00	\$ 20.00	\$ 3.00	\$ 3.00	\$ 3.00	\$ 2.00	\$ 250.00	\$ 300.00	\$ 250.00	\$ 380.00
700	CORREDOR CARRETERA CHIHUAHUA-ALDAMA TRAMO ENTRE AVENIDA FUERZA AÉREA-LIMITE DEL MUNICIPIO DE CHIHUAHUA	\$ 9.00	\$ 16.00	\$ 9.00	\$ 9.00	\$ 7.00	\$ 17.00	\$ 20.00	\$ 3.00	\$ 3.00	\$ 3.00	\$ 2.00	\$ 350.00	\$ 400.00	\$ 350.00	\$ 450.00
705	RANCHO DE EN MEDIO, CARRETERA CHIHUAHUA-ALDAMA	\$ 9.00	\$ 16.00	\$ 9.00	\$ 9.00	\$ 7.00	\$ 17.00	\$ 20.00	\$ 3.00	\$ 3.00	\$ 3.00	\$ 2.00	\$ 200.00	\$ 250.00	\$ 200.00	\$ 300.00
705	RANCHO EN MEDIO, (COLINDANTE CON EJIDO LA CONCORDIA Y AEROPUERTO)	\$ 9.00	\$ 16.00	\$ 9.00	\$ 9.00	\$ 7.00	\$ 17.00	\$ 20.00	\$ 3.00	\$ 3.00	\$ 3.00	\$ 2.00	\$ 95.00	\$ 5.00	\$ 9.00	\$ 100.00
705	EJIDO TABALAOPA	\$ 9.00	\$ 16.00	\$ 9.00	\$ 9.00	\$ 7.00	\$ 17.00	\$ 20.00	\$ 3.00	\$ 3.00	\$ 3.00	\$ 2.00	\$ 120.00	\$ 10.00	\$ 20.00	\$ 130.00
705	EJIDO LA CONCORDIA	\$ 9.00	\$ 16.00	\$ 9.00	\$ 9.00	\$ 7.00	\$ 17.00	\$ 20.00	\$ 3.00	\$ 3.00	\$ 3.00	\$ 2.00	\$ 140.00	\$ 10.00	\$ 20.00	\$ 150.00
705	RANCHO DE GUADALUPE	\$ 9.00	\$ 16.00	\$ 9.00	\$ 9.00	\$ 7.00	\$ 17.00	\$ 20.00	\$ 3.00	\$ 3.00	\$ 3.00	\$ 2.00	\$ 120.00	\$ 10.00	\$ 20.00	\$ 150.00
705	AEROPUERTO	\$ 9.00	\$ 16.00	\$ 9.00	\$ 9.00	\$ 7.00	\$ 17.00	\$ 20.00	\$ 3.00	\$ 3.00	\$ 3.00	\$ 2.00	\$ 180.00	\$ 15.00	\$ 30.00	\$ 150.00

MUNICIPIO DE CHIHUAHUA
 TABLA DE VALORES PARA EL EJERCICIO FISCAL 2018

VALORES UNITARIOS PARA PREDIOS SUBURBANO Y RÚSTICO

SECTOR	NOMBRE DEL PREDIO, EJIDO, RANCHO, COLONIA	HUERTOS M2			RIEGO M2				TEMPORAL M2	FORESTAL M2	ERIAZO M2	PASTAL M2 (AGOSTADERO)	SOLAR M2			
		DESARROLLO	PRODUCCIÓN	DECADENCIA	BOMBEO	GRAVEDAD	ASPERSIÓN	MECANIZADO	RIEGO DE PRECIPITACIÓN PLUVIAL	TERRENOS CON BOSQUE	TERRENO NO APTO PARA EL CULTIVO	ÁREA CERRIL SIN PRODUCCIÓN PASTIZAL ACCESIBLE PARA EL GANADO	HABITACIONAL O GRANJA	SIN USO DEFINIDO	PREDIO DE USO AGRÍCOLA	COMERCIAL
705	CORREDOR CARRETERA CHIHUAHUA-ALDAMA TRAMO ENTRE PERIFÉRICO VICENTE LOMBARDO TOLEDANO-AVENIDA FUERZA AÉREA	\$ 9.00	\$ 16.00	\$ 9.00	\$ 9.00	\$ 7.00	\$ 17.00	\$ 20.00	\$ 3.00	\$ 3.00	\$ 3.00	\$ 2.00	\$ 250.00	\$ 300.00	\$ 250.00	\$ 380.00
705	CORREDOR CARRETERA CHIHUAHUA-ALDAMA TRAMO ENTRE AVENIDA FUERZA AÉREA-LÍMITE DEL MUNICIPIO DE CHIHUAHUA	\$ 9.00	\$ 16.00	\$ 9.00	\$ 9.00	\$ 7.00	\$ 17.00	\$ 20.00	\$ 3.00	\$ 3.00	\$ 3.00	\$ 2.00	\$ 350.00	\$ 400.00	\$ 350.00	\$ 380.00
705	CORREDOR AVENIDA FUERZA AÉREA TRAMO ENTRE CARRETERA CHIHUAHUA-ALDAMA-BOULEVARD JUAN PABLO II	\$ 9.00	\$ 16.00	\$ 9.00	\$ 9.00	\$ 7.00	\$ 17.00	\$ 20.00	\$ 3.00	\$ 3.00	\$ 3.00	\$ 2.00	\$ 350.00	\$ 400.00	\$ 300.00	\$ 570.00
705	CORREDOR BOULEVARD JUAN PABLO II TRAMO ENTRE PERIFÉRICO VICENTE LOMBARDO TOLEDANO-AVENIDA FUERZA AÉREA	\$ 9.00	\$ 16.00	\$ 9.00	\$ 9.00	\$ 7.00	\$ 17.00	\$ 20.00	\$ 3.00	\$ 3.00	\$ 3.00	\$ 2.00	\$ 500.00	\$ 550.00	\$ 460.00	\$ 710.00
705	CORREDOR BOULEVARD JUAN PABLO II TRAMO ENTRE AVENIDA FUERZA AÉREA-AEROPUERTO	\$ 9.00	\$ 16.00	\$ 9.00	\$ 9.00	\$ 7.00	\$ 17.00	\$ 20.00	\$ 3.00	\$ 3.00	\$ 3.00	\$ 2.00	\$ 250.00	\$ 260.00	\$ 200.00	\$ 280.00
705	CORREDOR AVENIDA EQUUS TRAMO ENTRE AVENIDA QUINTA REAL-LIBRAMIENTO ORIENTE	\$ 9.00	\$ 16.00	\$ 10.00	\$ 10.00	\$ 10.00	\$ 20.00	\$ 25.00	\$ 5.00	\$ 5.00	\$ 3.00	\$ 2.50	\$ 700.00	\$ 800.00	\$ 450.00	\$ 850.00
705	VALOR DE SECTOR (PARCELA)	\$ 9.00	\$ 16.00	\$ 10.00	\$ 10.00	\$ 10.00	\$ 20.00	\$ 25.00	\$ 5.00	\$ 5.00	\$ 3.00	\$ 2.50	\$ 120.00	\$ 10.00	\$ 20.00	\$ 380.00

MUNICIPIO DE CHIHUAHUA
 TABLA DE VALORES PARA EL EJERCICIO FISCAL 2018

VALORES UNITARIOS PARA PREDIOS SUBURBANO Y RÚSTICO

SECTOR	NOMBRE DEL PREDIO, EJIDO, RANCHO, COLONIA	HUERTOS M2			RIEGO M2				TEMPORAL M2	FORESTAL M2	ERIAZO M2	PASTAL M2 (AGOSTADERO)	SOLAR M2			
		DESARROLLO	PRODUCCIÓN	DECADENCIA	BOMBEO	GRAVEDAD	ASPERSIÓN	MECANIZADO	RIEGO DE PRECIPITACIÓN PLUVIAL	TERRENOS CON BOSQUE	TERRENO NO APTO PARA EL CULTIVO	ÁREA CERRIL SIN PRODUCCIÓN PASTIZAL ACCESIBLE PARA EL GANADO	HABITACIONAL O GRANJA	SIN USO DEFINIDO	PREDIO DE USO AGRÍCOLA	COMERCIAL
706	LAS MARGARITAS	\$ 9.00	\$ 16.00	\$ 10.00	\$10.00	\$10.00	\$ 20.00	\$ 25.00	\$ 5.00	\$ 5.00	\$ 3.00	\$ 2.50	\$ 70.00	\$ 70.00	\$ 70.00	
706	FUNDADORES	\$ 9.00	\$ 16.00	\$ 10.00	\$10.00	\$10.00	\$ 20.00	\$ 25.00	\$ 5.00	\$ 5.00	\$ 3.00	\$ 2.50	\$ 125.00	\$ 125.00	\$ 125.00	
706	EJIDO ROBINSON	\$ 12.00	\$ 20.00	\$ 12.00	\$12.00	\$10.00	\$ 25.00	\$ 30.00	\$ 5.00	\$ 5.00	\$ 3.00	\$ 2.50	\$ 170.00	\$ 170.00	\$ 30.00	\$ 30.00
706	ÁVALOS	\$ 12.00	\$ 20.00	\$ 12.00	\$12.00	\$10.00	\$ 25.00	\$ 30.00	\$ 5.00	\$ 5.00	\$ 3.00	\$ 3.00	\$ 150.00	\$ 150.00	\$ 25.00	\$ 25.00
706	VALOR DE SECTOR (PARCELA)	\$ 12.00	\$ 20.00	\$ 12.00	\$12.00	\$10.00	\$ 25.00	\$ 30.00	\$ 5.00	\$ 5.00	\$ 3.00	\$ 3.00	\$ 50.00	\$ 50.00	\$ 30.00	\$ 60.00
706	CORREDOR PERIFÉRICO VICENTE LOMBARDO TOLEDANO TRAMO ENTRE ARROYO LOS NOGALES-DISTRIBUIDOR VIAL CARRETERA CHIHUAHUA-DELICIAS	\$ 12.00	\$ 20.00	\$ 12.00	\$12.00	\$10.00	\$ 25.00	\$ 30.00	\$ 5.00	\$ 5.00	\$ 3.00	\$ 3.00	\$ 250.00	\$ 250.00	\$ 30.00	\$ 280.00
706	CORREDOR CARRETERA CHIHUAHUA-DELICIAS TRAMO ENTRE DISTRIBUIDOR VIAL-LIBRAMIENTO ORIENTE	\$ 12.00	\$ 20.00	\$ 12.00	\$12.00	\$10.00	\$ 25.00	\$ 30.00	\$ 5.00	\$ 5.00	\$ 3.00	\$ 3.00	\$ 400.00	\$ 400.00	\$ 30.00	\$ 470.00
706	CORREDOR CARRETERA CHIHUAHUA-DELICIAS TRAMO ENTRE LIBRAMIENTO ORIENTE-LÍMITE DEL MUNICIPIO	\$ 12.00	\$ 20.00	\$ 12.00	\$12.00	\$10.00	\$ 25.00	\$ 30.00	\$ 5.00	\$ 5.00	\$ 3.00	\$ 3.00	\$ 50.00	\$ 50.00	\$ 30.00	\$ 60.00
706	CORREDOR BOULEVARD JOSÉ FUENTES MARES TRAMO ENTRE PERIFÉRICO R. ALMADA-DISTRIBUIDOR VIAL CARRETERA CHIHUAHUA-DELICIAS	\$ 12.00	\$ 20.00	\$ 12.00	\$12.00	\$10.00	\$ 25.00	\$ 30.00	\$ 5.00	\$ 5.00	\$ 3.00	\$ 3.00	\$ 350.00	\$ 350.00	\$ 30.00	\$ 360.00
710	EJIDO RANCHERÍA JUÁREZ	\$ 12.00	\$ 20.00	\$ 12.00	\$12.00	\$10.00	\$ 25.00	\$ 30.00	\$ 5.00	\$ 5.00	\$ 3.00	\$ 3.00	\$ 70.00	\$ 50.00	\$ 30.00	\$ 150.00
710	EJIDO CARRIZALILLO	\$ 9.00	\$ 16.00	\$ 9.00	\$ 9.00	\$ 7.00	\$ 17.00	\$ 20.00	\$ 3.00	\$ 3.00	\$ 3.00	\$ 2.00	\$ 70.00	\$ 50.00	\$ 50.00	\$ 150.00
710	EJIDO LABOR DE TERRAZAS (poblado) (AL SUR DE LA AVENIDA SILVESTRE TERRAZAS)	\$ 9.00	\$ 16.00	\$ 9.00	\$ 9.00	\$ 7.00	\$ 17.00	\$ 20.00	\$ 3.00	\$ 3.00	\$ 3.00	\$ 2.00	\$ 140.00	\$ 50.00	\$ 50.00	\$ 150.00

MUNICIPIO DE CHIHUAHUA
 TABLA DE VALORES PARA EL EJERCICIO FISCAL 2018

VALORES UNITARIOS PARA PREDIOS SUBURBANO Y RÚSTICO

SECTOR	NOMBRE DEL PREDIO, EJIDO, RANCHO, COLONIA	HUERTOS M2			RIEGO M2			TEMPORAL M2	FORESTAL M2	ERIAZO M2	PASTAL M2 (AGOSTADERO)	SOLAR M2				
		DESARROLLO	PRODUCCIÓN	DECADENCIA	BOMBEO	GRAVEDAD	ASPERSIÓN	MECANIZADO	RIEGO DE PRECIPITACIÓN PLUVIAL	TERRENOS CON BOSQUE	TERRENO NO APTO PARA EL CULTIVO	ÁREA CERRIL SIN PRODUCCIÓN PASTIZAL ACCESIBLE PARA EL GANADO	HABITACIONAL O GRANJA	SIN USO DEFINIDO	PREDIO DE USO AGRÍCOLA	COMERCIAL
710	EJIDO EL FRESNO	\$ 9.00	\$ 16.00	\$ 9.00	\$ 9.00	\$ 7.00	\$ 17.00	\$ 20.00	\$ 3.00	\$ 3.00	\$ 3.00	\$ 2.00	\$ 140.00	\$ 50.00	\$ 50.00	\$ 150.00
710	LAS ÁNIMAS	\$ 9.00	\$ 16.00	\$ 9.00	\$ 9.00	\$ 7.00	\$ 17.00	\$ 20.00	\$ 3.00	\$ 3.00	\$ 3.00	\$ 2.00	\$ 140.00	\$ 50.00	\$ 50.00	\$ 150.00
710	PREDIO LAS ESCOBAS	\$ 9.00	\$ 16.00	\$ 9.00	\$ 9.00	\$ 7.00	\$ 17.00	\$ 20.00	\$ 3.00	\$ 3.00	\$ 3.00	\$ 2.00	\$ 140.00	\$ 50.00	\$ 50.00	\$ 150.00
710	RANCHO EL TRILLO	\$ 9.00	\$ 16.00	\$ 9.00	\$ 9.00	\$ 7.00	\$ 17.00	\$ 20.00	\$ 3.00	\$ 3.00	\$ 3.00	\$ 2.00	\$ 140.00	\$ 50.00	\$ 50.00	\$ 150.00
710	RANCHO LA CAÑADA	\$ 9.00	\$ 16.00	\$ 9.00	\$ 9.00	\$ 7.00	\$ 17.00	\$ 20.00	\$ 3.00	\$ 3.00	\$ 3.00	\$ 2.00	\$ 140.00	\$ 50.00	\$ 50.00	\$ 150.00
710	BALDÍO JUAN TERRAZAS	\$ 9.00	\$ 16.00	\$ 9.00	\$ 9.00	\$ 7.00	\$ 17.00	\$ 20.00	\$ 3.00	\$ 3.00	\$ 3.00	\$ 2.00	\$ 140.00	\$ 50.00	\$ 50.00	\$ 150.00
710	VALOR SECTOR (PARCELA)	\$ 9.00	\$ 16.00	\$ 9.00	\$ 9.00	\$ 7.00	\$ 17.00	\$ 20.00	\$ 3.00	\$ 3.00	\$ 3.00	\$ 2.00	\$ 70.00	\$ 50.00	\$ 30.00	\$ 150.00
710	CORREDOR PERIFÉRICO R. ALMADA TRAMO ENTRE BOULEVARD FUENTES MARES-AVENIDA SILVESTRE TERRAZAS	\$ 9.00	\$ 16.00	\$ 9.00	\$ 9.00	\$ 7.00	\$ 17.00	\$ 20.00	\$ 3.00	\$ 3.00	\$ 3.00	\$ 2.00	\$ 200.00	\$ 200.00	\$ 200.00	\$ 250.00
710	CORREDOR AVENIDA SILVESTRE TERRAZAS TRAMO ENTRE PERIFÉRICO R. ALMADA-CALLE LOS SAUCES(ENTRADA A LA PRESA CHIHUAHUA)	\$ 9.00	\$ 16.00	\$ 9.00	\$ 9.00	\$ 7.00	\$ 17.00	\$ 20.00	\$ 3.00	\$ 3.00	\$ 3.00	\$ 2.00	\$ 250.00	\$ 250.00	\$ 250.00	\$ 300.00
710	CORREDOR CARRETERA CHIHUAHUA-CUAUHTÉMOC TRAMO ENTRE CALLE LOS SAUCES-LIMITE DEL MUNICIPIO DE CHIHUAHUA	\$ 9.00	\$ 16.00	\$ 9.00	\$ 9.00	\$ 7.00	\$ 17.00	\$ 20.00	\$ 3.00	\$ 3.00	\$ 3.00	\$ 2.00	\$ 50.00	\$ 50.00	\$ 50.00	\$ 100.00
714	LABOR DE TERRAZAS (AVENIDA SILVESTRE TERRAZAS -RÍO CHUVÍSCAR)	\$ 12.00	\$ 20.00	\$ 12.00	\$ 12.00	\$ 10.00	\$ 25.00	\$ 30.00	\$ 5.00	\$ 5.00	\$ 3.00	\$ 3.00	\$ 300.00	\$ 300.00	\$ 30.00	\$ 350.00
714	GRANJAS AGROPECUARIAS	\$ 9.00	\$ 16.00	\$ 9.00	\$ 9.00	\$ 7.00	\$ 17.00	\$ 20.00	\$ 3.00	\$ 3.00	\$ 3.00	\$ 2.00	\$ 80.00	\$ 70.00	\$ 80.00	\$ 400.00

MUNICIPIO DE CHIHUAHUA
TABLA DE VALORES PARA EL EJERCICIO FISCAL 2018

VALORES UNITARIOS PARA PREDIOS SUBURBANO Y RÚSTICO

SECTOR	NOMBRE DEL PREDIO, EJIDO, RANCHO, COLONIA	HUERTOS M2			RIEGO M2				TEMPORAL M2	FORESTAL M2	ERIAZO M2	PASTAL M2 (AGOSTADERO)	SOLAR M2			
		DESARROLLO	PRODUCCIÓN	DECADENCIA	BOMBEO	GRAVEDAD	ASPERSIÓN	MECANIZADO	RIEGO DE PRECIPITACIÓN PLUVIAL	TERRENOS CON BOSQUE	TERRENO NO APTO PARA EL CULTIVO	ÁREA CERRIL SIN PRODUCCIÓN PASTIZAL ACCESIBLE PARA EL GANADO	HABITACIONAL O GRANJA	SIN USO DEFINIDO	PREDIO DE USO AGRÍCOLA	COMERCIAL
714	CORREDOR AVENIDA SILVESTRE TERRAZAS O CARRETERA CHIHUAHUA-CUAUHTÉMOC TRAMO ENTRE PERIFÉRICO R. ALMADA-CALLE LOS SAUCES (ENTRADA A LA PRESA CHIHUAHUA)	\$ 12.00	\$ 20.00	\$ 12.00	\$12.00	\$10.00	\$ 25.00	\$ 30.00	\$ 5.00	\$ 5.00	\$ 3.00	\$ 3.00	\$ 300.00	\$ 250.00	\$ 80.00	\$ 500.00
715	EJIDO LABOR DE DOLORES	\$ 9.00	\$ 16.00	\$ 9.00	\$ 9.00	\$ 7.00	\$ 17.00	\$ 20.00	\$ 3.00	\$ 3.00	\$ 3.00	\$ 2.00	\$ 200.00	\$ 480.00	\$ 480.00	\$ 500.00
715	LA HACIENDITA	\$ 9.00	\$ 16.00	\$ 9.00	\$ 9.00	\$ 7.00	\$ 17.00	\$ 20.00	\$ 3.00	\$ 3.00	\$ 3.00	\$ 2.00	\$ 200.00	\$ 480.00	\$ 480.00	\$ 500.00
715	EJIDO LABOR DE TERRAZAS (JUNTO A CARRETERA CHIHUAHUA-CUAUHTÉMOC)	\$ 12.00	\$ 20.00	\$ 12.00	\$12.00	\$10.00	\$ 25.00	\$ 30.00	\$ 5.00	\$ 5.00	\$ 3.00	\$ 3.00	\$ 200.00	\$ 480.00	\$ 480.00	\$ 500.00
715	EJIDO EL FRESNO	\$ 9.00	\$ 16.00	\$ 9.00	\$ 9.00	\$ 7.00	\$ 17.00	\$ 20.00	\$ 3.00	\$ 3.00	\$ 3.00	\$ 2.00	\$ 160.00	\$ 200.00	\$ 160.00	\$ 500.00
715	EJIDO CHUVÍSCAR	\$ 9.00	\$ 16.00	\$ 9.00	\$ 9.00	\$ 7.00	\$ 17.00	\$ 20.00	\$ 3.00	\$ 3.00	\$ 3.00	\$ 2.00	\$ 150.00	\$ 200.00	\$ 150.00	\$ 500.00
715	RANCHO DE SUÁREZ	\$ 9.00	\$ 16.00	\$ 9.00	\$ 9.00	\$ 7.00	\$ 17.00	\$ 20.00	\$ 3.00	\$ 3.00	\$ 3.00	\$ 2.00	\$ 200.00	\$ 300.00	\$ 195.00	\$ 500.00
715	VALOR DE SECTOR (PARCELA)	\$ 9.00	\$ 16.00	\$ 9.00	\$ 9.00	\$ 7.00	\$ 17.00	\$ 20.00	\$ 3.00	\$ 3.00	\$ 3.00	\$ 2.00	\$ 150.00	\$ 200.00	\$ 150.00	\$ 200.00
715	CORREDOR PROLONGACIÓN TEÓFILO BORUNDA TRAMO ENTRE AVENIDA PEDRO ZULOAGA-ENTRADA DEL FRACCIONAMIENTO RESERVA DEL PARQUE	\$ 12.00	\$ 20.00	\$ 12.00	\$12.00	\$10.00	\$ 25.00	\$ 30.00	\$ 5.00	\$ 5.00	\$ 3.00	\$ 3.00	\$ 1,000.00	\$ 1,250.00	\$ 950.00	\$ 1,300.00
715	CORREDOR PROLONGACIÓN TEÓFILO BORUNDA TRAMO ENTRE ENTRADA DEL FRACCIONAMIENTO RESERVA DEL PARQUE - UNIVERSIDAD DEL VALLE DE MÉXICO	\$ 12.00	\$ 20.00	\$ 12.00	\$12.00	\$10.00	\$ 25.00	\$ 30.00	\$ 5.00	\$ 5.00	\$ 3.00	\$ 3.00	\$ 1,000.00	\$ 1,250.00	\$ 950.00	\$ 1,300.00
715	CORREDOR AVENIDA LA CANTERA TRAMO ENTRE AVENIDA MISIÓN DEL BOSQUE-INSTITUTO AMÉRICA	\$ 12.00	\$ 20.00	\$ 12.00	\$12.00	\$10.00	\$ 25.00	\$ 30.00	\$ 5.00	\$ 5.00	\$ 3.00	\$ 3.00	\$ 450.00	\$ 600.00	\$ 400.00	\$ 2,500.00

MUNICIPIO DE CHIHUAHUA
 TABLA DE VALORES PARA EL EJERCICIO FISCAL 2018

VALORES UNITARIOS PARA PREDIOS SUBURBANO Y RÚSTICO

SECTOR	NOMBRE DEL PREDIO, EJIDO, RANCHO, COLONIA	HUERTOS M2			RIEGO M2				TEMPORAL M2	FORESTAL M2	ERIAZO M2	PASTAL M2 (AGOSTADERO)	SOLAR M2			
		DESARROLLO	PRODUCCIÓN	DECADENCIA	BOMBEO	GRAVEDAD	ASPERSIÓN	MECANIZADO	RIEGO DE PRECIPITACIÓN PLUVIAL	TERRENOS CON BOSQUE	TERRENO NO APTO PARA EL CULTIVO	ÁREA CERRIL SIN PRODUCCIÓN PASTIZAL ACCESIBLE PARA EL GANADO	HABITACIONAL O GRANJA	SIN USO DEFINIDO	PREDIO DE USO AGRÍCOLA	COMERCIAL
715	CORREDOR AVENIDA LA CANTERA TRAMO ENTRE INSTITUTO AMÉRICA-UNIVERSIDAD REGIONAL DEL NORTE	\$ 12.00	\$ 20.00	\$ 12.00	\$12.00	\$10.00	\$ 25.00	\$ 30.00	\$ 5.00	\$ 5.00	\$ 3.00	\$ 3.00	\$ 450.00	\$ 600.00	\$ 400.00	\$ 690.00
715	VALOR DE SECTOR (PARCELA)	\$ 9.00	\$ 16.00	\$ 9.00	\$ 9.00	\$ 7.00	\$ 17.00	\$ 20.00	\$ 3.00	\$ 3.00	\$ 3.00	\$ 2.00	\$ 150.00	\$ 200.00	\$ 150.00	\$ 200.00
720	LA HACIENDITA (LA CANTERA)	\$ 12.00	\$ 20.00	\$ 12.00	\$12.00	\$10.00	\$ 25.00	\$ 30.00	\$ 5.00	\$ 5.00	\$ 3.00	\$ 3.00	\$ 200.00	\$ 500.00	\$ 300.00	\$ 500.00
720	EJIDO NOMBRE DE DIOS POR LA HACIENDITA	\$ 12.00	\$ 20.00	\$ 12.00	\$12.00	\$10.00	\$ 25.00	\$ 30.00	\$ 5.00	\$ 5.00	\$ 3.00	\$ 3.00	\$ 200.00	\$ 500.00	\$ 300.00	\$ 500.00
720	CORREDOR AVENIDA LA CANTERA TRAMO ENTRE AVENIDA MISIÓN DEL BOSQUE- INSTITUTO AMÉRICA	\$ 12.00	\$ 20.00	\$ 12.00	\$12.00	\$10.00	\$ 25.00	\$ 30.00	\$ 5.00	\$ 5.00	\$ 3.00	\$ 3.00	\$ 1,500.00	\$ 2,300.00	\$ 1,500.00	\$ 2,500.00
720	CORREDOR AVENIDA LA CANTERA TRAMO ENTRE INSTITUTO AMÉRICA-UNIVERSIDAD REGIONAL DEL NORTE	\$ 12.00	\$ 20.00	\$ 12.00	\$12.00	\$10.00	\$ 25.00	\$ 30.00	\$ 5.00	\$ 5.00	\$ 3.00	\$ 3.00	\$ 450.00	\$ 600.00	\$ 400.00	\$ 690.00
721	GRANJAS EL VALLE <1200 M2	\$ 12.00	\$ 20.00	\$ 12.00	\$12.00	\$10.00	\$ 25.00	\$ 30.00	\$ 5.00	\$ 5.00	\$ 3.00	\$ 3.00	\$ 140.00	\$ 140.00	\$ 140.00	\$ 150.00
721	GRANJAS EL VALLE >1200 M2	\$ 12.00	\$ 20.00	\$ 12.00	\$12.00	\$10.00	\$ 25.00	\$ 30.00	\$ 5.00	\$ 5.00	\$ 3.00	\$ 3.00	\$ 80.00	\$ 80.00	\$ 80.00	\$ 150.00
721	VALOR DE SECTOR (PARCELA)	\$ 12.00	\$ 20.00	\$ 12.00	\$12.00	\$10.00	\$ 25.00	\$ 30.00	\$ 5.00	\$ 5.00	\$ 3.00	\$ 3.00	\$ 80.00	\$ 80.00	\$ 80.00	\$ 150.00
721	COLONIA MÉXICO	\$ 9.00	\$ 16.00	\$ 9.00	\$ 9.00	\$ 7.00	\$ 17.00	\$ 20.00	\$ 3.00	\$ 3.00	\$ 3.00	\$ 2.00	\$ 120.00	\$ 120.00	\$ 120.00	\$ 150.00
721	CORREDOR CARRETERA CHIHUAHUA-JUÁREZ O CRISTÓBAL COLON TRAMO ENTRE AVENIDA TRANSFORMACIÓN-ENTRONQUE A LA CARRETERA LIBRE A JUÁREZ	\$ 12.00	\$ 20.00	\$ 12.00	\$12.00	\$10.00	\$ 25.00	\$ 30.00	\$ 5.00	\$ 5.00	\$ 3.00	\$ 3.00	\$ 400.00	\$ 525.00	\$ 400.00	\$ 585.00

MUNICIPIO DE CHIHUAHUA
TABLA DE VALORES PARA EL EJERCICIO FISCAL 2018

VALORES UNITARIOS PARA PREDIOS SUBURBANO Y RÚSTICO

SECTOR	NOMBRE DEL PREDIO, EJIDO, RANCHO, COLONIA	HUERTOS M2			RIEGO M2				TEMPORAL M2	FORESTAL M2	ERIAZO M2	PASTAL M2 (AGOSTADERO)	SOLAR M2			
		DESARROLLO	PRODUCCIÓN	DECADENCIA	BOMBEO	GRAVEDAD	ASPERSIÓN	MECANIZADO	RIEGO DE PRECIPITACIÓN PLUVIAL	TERRENOS CON BOSQUE	TERRENO NO APTO PARA EL CULTIVO	ÁREA CERRIL SIN PRODUCCIÓN PASTIZAL ACCESIBLE PARA EL GANADO	HABITACIONAL O GRANJA	SIN USO DEFINIDO	PREDIO DE USO AGRÍCOLA	COMERCIAL
721	CORREDOR AVENIDA TRANSFORMACIÓN TRAMO ENTRE CARRETERA CHIHUAHUA JUÁREZ- AVENIDA PASEO DEL REAL	\$ 12.00	\$ 20.00	\$ 12.00	\$12.00	\$10.00	\$ 25.00	\$ 30.00	\$ 5.00	\$ 5.00	\$ 3.00	\$ 3.00	\$ 200.00	\$ 400.00	\$ 200.00	\$ 450.00
722	PREDIO QUINTAS CAROLINAS	\$ 12.00	\$ 20.00	\$ 12.00	\$12.00	\$10.00	\$ 25.00	\$ 30.00	\$ 5.00	\$ 5.00	\$ 3.00	\$ 3.00	\$ 70.00	\$ 80.00	\$ 30.00	\$ 150.00
722	EJIDO NOMBRE DE DIOS, ZONA RIO SACRAMENTO	\$ 12.00	\$ 20.00	\$ 12.00	\$12.00	\$10.00	\$ 25.00	\$ 30.00	\$ 5.00	\$ 5.00	\$ 3.00	\$ 3.00	\$ 50.00	\$ 65.00	\$ 30.00	\$ 150.00
722	AGRÍCOLA FRANCISCO VILLA	\$ 12.00	\$ 20.00	\$ 12.00	\$12.00	\$10.00	\$ 25.00	\$ 30.00	\$ 5.00	\$ 5.00	\$ 3.00	\$ 3.00	\$ 90.00	\$ 140.00	\$ 30.00	\$ 150.00
722	VALOR DE SECTOR (PARCELA)	\$ 12.00	\$ 20.00	\$ 12.00	\$12.00	\$10.00	\$ 25.00	\$ 30.00	\$ 5.00	\$ 5.00	\$ 3.00	\$ 3.00	\$ 50.00	\$ 65.00	\$ 30.00	\$ 150.00
722	CORREDOR CARRETERA CHIHUAHUA-JUÁREZ O AVENIDA CRISTÓBAL COLON TRAMO ENTRE ENTRONQUE DE LA CARRETERA LIBRE JUÁREZ-ENTRONQUE LIBRAMIENTO ORIENTE	\$ 12.00	\$ 20.00	\$ 12.00	\$12.00	\$10.00	\$ 25.00	\$ 30.00	\$ 5.00	\$ 5.00	\$ 3.00	\$ 3.00	\$ 200.00	\$ 300.00	\$ 30.00	\$ 350.00
723	PREDIO QUINTAS CAROLINAS	\$ 12.00	\$ 20.00	\$ 12.00	\$12.00	\$10.00	\$ 25.00	\$ 30.00	\$ 5.00	\$ 5.00	\$ 3.00	\$ 3.00	\$ 60.00	\$ 80.00	\$ 30.00	\$ 300.00
723	CORREDOR CARRETERA CHIHUAHUA-JUÁREZ O AVENIDA CRISTÓBAL COLÓN TRAMO ENTRE ENTRONQUE LIBRAMIENTO ORIENTE-KM 23	\$ 12.00	\$ 20.00	\$ 12.00	\$12.00	\$10.00	\$ 25.00	\$ 30.00	\$ 5.00	\$ 5.00	\$ 3.00	\$ 3.00	\$ 150.00	\$ 250.00	\$ 30.00	\$ 300.00
723	QUINTAS CAROLINAS I ETAPA	\$ 8.00	\$ 12.00	\$ 6.00	\$ 3.00	\$ 4.00	\$ 5.00	\$ 7.00	\$ 0.90	\$ 1.20	\$ 0.30	\$ 0.20	\$ 60.00	\$ 80.00	\$ 35.00	\$ 100.00
723	QUINTAS CAROLINAS II ETAPA	\$ 8.00	\$ 12.00	\$ 6.00	\$ 3.00	\$ 4.00	\$ 5.00	\$ 7.00	\$ 0.90	\$ 1.20	\$ 0.30	\$ 0.20	\$ 60.00	\$ 80.00	\$ 35.00	\$ 100.00
723	QUINTAS CAROLINAS III ETAPA	\$ 8.00	\$ 12.00	\$ 6.00	\$ 3.00	\$ 4.00	\$ 5.00	\$ 7.00	\$ 0.90	\$ 1.20	\$ 0.30	\$ 0.20	\$ 60.00	\$ 80.00	\$ 35.00	\$ 100.00
723	QUINTAS CAROLINAS IV ETAPA	\$ 8.00	\$ 12.00	\$ 6.00	\$ 3.00	\$ 4.00	\$ 5.00	\$ 7.00	\$ 0.90	\$ 1.20	\$ 0.30	\$ 0.20	\$ 60.00	\$ 80.00	\$ 35.00	\$ 100.00

MUNICIPIO DE CHIHUAHUA
 TABLA DE VALORES PARA EL EJERCICIO FISCAL 2018

VALORES UNITARIOS PARA PREDIOS SUBURBANO Y RÚSTICO

SECTOR	NOMBRE DEL PREDIO, EJIDO, RANCHO, COLONIA	HUERTOS M2			RIEGO M2				TEMPORAL M2	FORESTAL M2	ERIAZO M2	PASTAL M2 (AGOSTADERO)	SOLAR M2			
		DESARROLLO	PRODUCCIÓN	DECADENCIA	BOMBEO	GRAVEDAD	ASPERSIÓN	MECANIZADO	RIEGO DE PRECIPITACIÓN PLUVIAL	TERRENOS CON BOSQUE	TERRENO NO APTO PARA EL CULTIVO	ÁREA CERRIL SIN PRODUCCIÓN PASTIZAL ACCESIBLE PARA EL GANADO	HABITACIONAL O GRANJA	SIN USO DEFINIDO	PREDIO DE USO AGRÍCOLA	COMERCIAL
723	QUINTAS CAROLINAS V ETAPA SOBRE CARRETERA	\$ 8.00	\$ 12.00	\$ 6.00	\$ 3.00	\$ 4.00	\$ 5.00	\$ 7.00	\$ 0.90	\$ 1.20	\$ 0.30	\$ 0.20	\$ 60.00	\$ 80.00	\$ 35.00	\$ 100.00
723	VALOR DE SECTOR (PARCELA)	\$ 12.00	\$ 20.00	\$ 12.00	\$ 12.00	\$ 10.00	\$ 25.00	\$ 30.00	\$ 5.00	\$ 5.00	\$ 3.00	\$ 3.00	\$ 60.00	\$ 70.00	\$ 30.00	\$ 100.00
724	EJIDO SACRAMENTO	\$ 12.00	\$ 20.00	\$ 12.00	\$ 12.00	\$ 10.00	\$ 25.00	\$ 30.00	\$ 5.00	\$ 5.00	\$ 3.00	\$ 3.00	\$ 60.00	\$ 80.00	\$ 30.00	\$ 100.00
724	CORREDOR CARRETERA CHIHUAHUA-JUÁREZ TRAMO ENTRE ENTRONQUE LIBRAMIENTO ORIENTE-KM 23	\$ 12.00	\$ 20.00	\$ 12.00	\$ 12.00	\$ 10.00	\$ 25.00	\$ 30.00	\$ 5.00	\$ 5.00	\$ 3.00	\$ 3.00	\$ 130.00	\$ 230.00	\$ 30.00	\$ 300.00
724	VALOR DE SECTOR (PARCELA)	\$ 12.00	\$ 20.00	\$ 12.00	\$ 12.00	\$ 10.00	\$ 25.00	\$ 30.00	\$ 5.00	\$ 5.00	\$ 3.00	\$ 3.00	\$ 60.00	\$ 75.00	\$ 30.00	\$ 100.00
725	PREDIO QUINTAS CAROLINAS	\$ 12.00	\$ 20.00	\$ 12.00	\$ 12.00	\$ 10.00	\$ 25.00	\$ 30.00	\$ 5.00	\$ 5.00	\$ 3.00	\$ 3.00	\$ 50.00	\$ 65.00	\$ 30.00	\$ 100.00
725	COLONIA SACRAMENTO	\$ 12.00	\$ 20.00	\$ 12.00	\$ 12.00	\$ 10.00	\$ 25.00	\$ 30.00	\$ 5.00	\$ 5.00	\$ 3.00	\$ 3.00	\$ 50.00	\$ 65.00	\$ 30.00	\$ 100.00
725	NOMBRE DE DIOS	\$ 12.00	\$ 20.00	\$ 12.00	\$ 12.00	\$ 10.00	\$ 25.00	\$ 30.00	\$ 5.00	\$ 5.00	\$ 3.00	\$ 3.00	\$ 50.00	\$ 65.00	\$ 30.00	\$ 100.00
725	VALOR DE SECTOR (PARCELA)	\$ 12.00	\$ 20.00	\$ 12.00	\$ 12.00	\$ 10.00	\$ 25.00	\$ 30.00	\$ 5.00	\$ 5.00	\$ 3.00	\$ 3.00	\$ 50.00	\$ 65.00	\$ 30.00	\$ 100.00
725	CORREDOR CARRETERA CHIHUAHUA-JUÁREZ TRAMO ENTRE MONUMENTO ÁRBOL DE LA VIDA-KM 23	\$ 12.00	\$ 20.00	\$ 12.00	\$ 12.00	\$ 10.00	\$ 25.00	\$ 30.00	\$ 5.00	\$ 5.00	\$ 3.00	\$ 3.00	\$ 200.00	\$ 300.00	\$ 30.00	\$ 450.00
781	CUMBRES DE MAJALCA	\$ 4.00	\$ 4.00	\$ 4.00	\$ 4.00	\$ 4.00	\$ 4.00	\$ 4.00	\$ 4.00	\$ 4.00	\$ 4.00	\$ 4.00	\$ 250.00	\$ 250.00	\$ 250.00	\$ 300.00

MUNICIPIO DE CHIHUAHUA
TABLAS DE VALORES PARA EL EJERCICIO FISCAL 2018

VALORES UNITARIOS PARA PREDIOS SUBURBANO Y RÚSTICO																
RÚSTICO																
SECTOR	NOMBRE DEL PREDIO	HUERTOS M2			RIEGO M2				TEMPORAL M2	FORESTAL M2	ERIAZO M2	PASTAL M2 (AGOSTADERO)	SOLAR M2			
		DESARROLLO	PRODUCCIÓN	DECADENCIA	BOMBEO	GRAVEDAD	ASPERSIÓN	MECANIZADO	RIEGO DE PRECIPITACIÓN PLUVIAL	TERRENOS CON BOSQUE	TERRENO NO APTO PARA EL CULTIVO	ÁREA CERRIL SIN PRODUCCIÓN	HABITACIONAL O GRANJA	SIN USO DEFINIDO	PREDIO DE USO AGRÍCOLA	COMERCIAL
916	ACEBUCHES	\$ 8.00	\$12.00	\$6.00	\$ 6.00	\$ 4.00	\$7.00	\$8.00	\$0.90	\$1.20	\$0.16	\$0.25	\$25.00	\$30.00	\$ 15.00	\$ 35.00
	EL ÁGATE	\$ 8.00	\$12.00	\$6.00	\$ 3.00	\$ 4.00	\$7.00	\$8.00	\$0.90	\$1.20	\$0.16	\$0.25	\$25.00	\$30.00	\$ 15.00	\$ 35.00
	EL HUÉRFANO	\$ 8.00	\$12.00	\$6.00	\$ 3.00	\$ 4.00	\$7.00	\$8.00	\$0.90	\$1.20	\$0.16	\$0.25	\$25.00	\$30.00	\$ 15.00	\$ 35.00
	EL TULE	\$ 8.00	\$12.00	\$6.00	\$ 3.00	\$ 4.00	\$7.00	\$8.00	\$0.90	\$1.20	\$0.16	\$0.25	\$25.00	\$30.00	\$ 15.00	\$ 35.00
	LA ESTRELLA	\$ 8.00	\$12.00	\$6.00	\$ 3.00	\$ 4.00	\$7.00	\$8.00	\$0.90	\$1.20	\$0.16	\$0.25	\$25.00	\$30.00	\$ 15.00	\$ 35.00
	LAS TARAVILLAS	\$ 8.00	\$12.00	\$6.00	\$ 3.00	\$ 4.00	\$7.00	\$8.00	\$0.90	\$1.20	\$0.16	\$0.25	\$25.00	\$30.00	\$ 15.00	\$ 35.00
	RANCHO EL CARRIZO	\$ 8.00	\$12.00	\$6.00	\$ 3.00	\$ 4.00	\$7.00	\$8.00	\$0.90	\$1.20	\$0.16	\$0.25	\$25.00	\$30.00	\$ 15.00	\$ 35.00
	EL HUÉRFANO	\$ 8.00	\$12.00	\$6.00	\$ 3.00	\$ 4.00	\$7.00	\$8.00	\$0.90	\$1.20	\$0.16	\$0.25	\$25.00	\$30.00	\$ 15.00	\$ 35.00
	RANCHO EL CHACATE	\$ 8.00	\$12.00	\$6.00	\$ 3.00	\$ 4.00	\$7.00	\$8.00	\$0.90	\$1.20	\$0.16	\$0.25	\$25.00	\$30.00	\$ 15.00	\$ 35.00
	RANCHO EL MIMBRE	\$ 8.00	\$12.00	\$6.00	\$ 3.00	\$ 4.00	\$7.00	\$8.00	\$0.90	\$1.20	\$0.16	\$0.25	\$25.00	\$30.00	\$ 15.00	\$ 35.00
	RANCHO NUEVO MUNDO	\$ 8.00	\$12.00	\$6.00	\$ 3.00	\$ 4.00	\$7.00	\$8.00	\$0.90	\$1.20	\$0.16	\$0.25	\$25.00	\$30.00	\$ 15.00	\$ 35.00
VALOR DE SECTOR (PARCELA)	\$ 8.00	\$12.00	\$6.00	\$ 3.00	\$ 4.00	\$7.00	\$8.00	\$0.90	\$1.20	\$0.16	\$0.25	\$25.00	\$30.00	\$ 15.00	\$ 35.00	
925	HACIENDA DE ENCINILLAS	\$ 8.00	\$12.00	\$6.00	\$ 6.00	\$ 4.00	\$7.00	\$8.00	\$0.90	\$1.20	\$0.16	\$0.25	\$25.00	\$30.00	\$ 15.00	\$ 35.00
	EL ÁLAMO	\$ 8.00	\$12.00	\$6.00	\$ 3.00	\$ 4.00	\$7.00	\$8.00	\$0.90	\$1.20	\$0.16	\$0.25	\$25.00	\$30.00	\$ 15.00	\$ 35.00
	EL NIDO	\$ 8.00	\$12.00	\$6.00	\$ 3.00	\$ 4.00	\$7.00	\$8.00	\$0.90	\$1.20	\$0.16	\$0.25	\$25.00	\$30.00	\$ 15.00	\$ 35.00
	EL PASTOR (EJIDO EL COYAMITO)	\$ 8.00	\$12.00	\$6.00	\$ 6.00	\$ 4.00	\$7.00	\$8.00	\$0.90	\$1.20	\$0.16	\$0.16	\$25.00	\$30.00	\$ 15.00	\$ 35.00
	EL TORO	\$ 8.00	\$12.00	\$6.00	\$ 3.00	\$ 4.00	\$7.00	\$8.00	\$0.90	\$1.20	\$0.16	\$0.25	\$25.00	\$30.00	\$ 15.00	\$ 35.00
	LA LECHONA	\$ 8.00	\$12.00	\$6.00	\$ 3.00	\$ 4.00	\$7.00	\$8.00	\$0.90	\$1.20	\$0.16	\$0.25	\$25.00	\$30.00	\$ 15.00	\$ 35.00
	LA TINAJA LISA	\$ 8.00	\$12.00	\$6.00	\$ 3.00	\$ 4.00	\$7.00	\$8.00	\$0.90	\$1.20	\$0.16	\$0.25	\$25.00	\$30.00	\$ 15.00	\$ 35.00
	LA VÍBORA	\$ 8.00	\$12.00	\$6.00	\$ 3.00	\$ 4.00	\$7.00	\$8.00	\$0.90	\$1.20	\$0.16	\$0.25	\$25.00	\$30.00	\$ 15.00	\$ 35.00
	LAS PARRITAS	\$ 8.00	\$12.00	\$6.00	\$ 3.00	\$ 4.00	\$7.00	\$8.00	\$0.90	\$1.20	\$0.16	\$0.25	\$25.00	\$30.00	\$ 15.00	\$ 35.00
	LOS TERREROS	\$ 8.00	\$12.00	\$6.00	\$ 3.00	\$ 4.00	\$7.00	\$8.00	\$0.90	\$1.20	\$0.16	\$0.25	\$25.00	\$30.00	\$ 15.00	\$ 35.00
PIÉLAGOS	\$ 8.00	\$12.00	\$6.00	\$ 3.00	\$ 4.00	\$7.00	\$8.00	\$0.90	\$1.20	\$0.16	\$0.25	\$25.00	\$30.00	\$ 15.00	\$ 35.00	

MUNICIPIO DE CHIHUAHUA
 TABLAS DE VALORES PARA EL EJERCICIO FISCAL 2018

VALORES UNITARIOS PARA PREDIOS SUBURBANO Y RÚSTICO																
SECTOR	NOMBRE DEL PREDIO	RÚSTICO														
		HUERTOS M2			RIEGO M2				TEMPORAL M2	FORESTAL M2	ERIAZO M2	PASTAL M2 (AGOSTADERO)	SOLAR M2			
		DESARROLLO	PRODUCCIÓN	DECADENCIA	BOMBEO	GRAVEDAD	ASPERSIÓN	MECANIZADO	RIEGO DE PRECIPITACIÓN PLUVIAL	TERRENOS CON BOSQUE	TERRENO NO APTO PARA EL CULTIVO	ÁREA CERRIL SIN PRODUCCIÓN	HABITACIONAL O GRANJA	SIN USO DEFINIDO	PREDIO DE USO AGRÍCOLA	COMERCIAL
925	POTRERO DE LA VÍBORA	\$ 8.00	\$12.00	\$6.00	\$ 3.00	\$ 4.00	\$7.00	\$8.00	\$0.90	\$1.20	\$0.16	\$0.25	\$25.00	\$30.00	\$ 15.00	\$ 35.00
	PROVIDENCIA	\$ 8.00	\$12.00	\$6.00	\$ 3.00	\$ 4.00	\$7.00	\$8.00	\$0.90	\$1.20	\$0.16	\$0.25	\$25.00	\$30.00	\$ 15.00	\$ 35.00
	RANCHO EL 2	\$ 8.00	\$12.00	\$6.00	\$ 3.00	\$ 4.00	\$7.00	\$8.00	\$0.90	\$1.20	\$0.16	\$0.25	\$25.00	\$30.00	\$ 15.00	\$ 35.00
	RANCHO LA GREGORIA	\$ 8.00	\$12.00	\$6.00	\$ 3.00	\$ 4.00	\$7.00	\$8.00	\$0.90	\$1.20	\$0.16	\$0.25	\$25.00	\$30.00	\$ 15.00	\$ 35.00
	RANCHO LAS COCINAS	\$ 8.00	\$12.00	\$6.00	\$ 3.00	\$ 4.00	\$7.00	\$8.00	\$0.90	\$1.20	\$0.16	\$0.25	\$25.00	\$30.00	\$ 15.00	\$ 35.00
	VALOR DE SECTOR (PARCELA)	\$ 8.00	\$12.00	\$6.00	\$ 3.00	\$ 4.00	\$7.00	\$8.00	\$0.90	\$1.20	\$0.16	\$0.25	\$25.00	\$30.00	\$ 15.00	\$ 35.00
926	HACIENDA DE ENGINILLAS	\$ 8.00	\$12.00	\$6.00	\$ 6.00	\$ 4.00	\$7.00	\$8.00	\$0.90	\$1.20	\$0.16	\$0.25	\$25.00	\$30.00	\$ 15.00	\$ 35.00
	LOS CARNEROS	\$ 8.00	\$12.00	\$6.00	\$ 3.00	\$ 4.00	\$7.00	\$8.00	\$0.90	\$1.20	\$0.16	\$0.25	\$25.00	\$30.00	\$ 15.00	\$ 35.00
	HACIENDA AGUA NUEVA	\$ 8.00	\$12.00	\$6.00	\$ 3.00	\$ 4.00	\$7.00	\$8.00	\$0.90	\$1.20	\$0.16	\$0.25	\$25.00	\$30.00	\$ 15.00	\$ 35.00
	ACEBUCHES	\$ 8.00	\$12.00	\$6.00	\$ 3.00	\$ 4.00	\$7.00	\$8.00	\$0.90	\$1.20	\$0.16	\$0.25	\$25.00	\$30.00	\$ 15.00	\$ 35.00
	EJIDO LA ESPERANZA	\$ 8.00	\$12.00	\$6.00	\$ 3.00	\$ 4.00	\$7.00	\$8.00	\$0.90	\$1.20	\$0.16	\$0.25	\$25.00	\$30.00	\$ 15.00	\$ 35.00
	EL CABALLO	\$ 8.00	\$12.00	\$6.00	\$ 3.00	\$ 4.00	\$7.00	\$8.00	\$0.90	\$1.20	\$0.16	\$0.25	\$25.00	\$30.00	\$ 15.00	\$ 35.00
	EL COYAMITO	\$ 8.00	\$12.00	\$6.00	\$ 3.00	\$ 4.00	\$7.00	\$8.00	\$0.90	\$1.20	\$0.16	\$0.25	\$25.00	\$30.00	\$ 15.00	\$ 35.00
	EL MILAGRO	\$ 8.00	\$12.00	\$6.00	\$ 3.00	\$ 4.00	\$7.00	\$8.00	\$0.90	\$1.20	\$0.16	\$0.25	\$25.00	\$30.00	\$ 15.00	\$ 35.00
	EL PALOMINO	\$ 8.00	\$12.00	\$6.00	\$ 3.00	\$ 4.00	\$7.00	\$8.00	\$0.90	\$1.20	\$0.16	\$0.25	\$25.00	\$30.00	\$ 15.00	\$ 35.00
	EL PAPALOTITO	\$ 8.00	\$12.00	\$6.00	\$ 3.00	\$ 4.00	\$7.00	\$8.00	\$0.90	\$1.20	\$0.16	\$0.25	\$25.00	\$30.00	\$ 15.00	\$ 35.00
	EL TERRACEÑO	\$ 8.00	\$12.00	\$6.00	\$ 3.00	\$ 4.00	\$7.00	\$8.00	\$0.90	\$1.20	\$0.16	\$0.25	\$25.00	\$30.00	\$ 15.00	\$ 35.00
HACIENDA LA GREGORIA	\$ 8.00	\$12.00	\$6.00	\$ 3.00	\$ 4.00	\$7.00	\$8.00	\$0.90	\$1.20	\$0.16	\$0.25	\$25.00	\$30.00	\$ 15.00	\$ 35.00	

MUNICIPIO DE CHIHUAHUA
TABLAS DE VALORES PARA EL EJERCICIO FISCAL 2018

VALORES UNITARIOS PARA PREDIOS SUBURBANO Y RÚSTICO																
RÚSTICO																
SECTOR	NOMBRE DEL PREDIO	HUERTOS M2			RIEGO M2				TEMPOR AL M2	FOREST AL M2	ERIAZO M2	PASTAL M2 (AGOST ADERO)	SOLAR M2			
		DESARROLLO	PRODUCCIÓN	DECADENCIA	BOMBEO	GRAVEDAD	ASPERSIÓN	MECANIZADO	RIEGO DE PRECIPITACIÓN PLUVIAL	TERRENOS CON BOSQUE	TERRENO NO APTO PARA EL CULTIVO	ÁREA CERRIL SIN PRODUCCIÓN	HABITACIONAL O GRANJA	SIN USO DEFINIDO	PREDIO DE USO AGRÍCOLA	COMERCIAL
926	LA TINAJITA	\$ 8.00	\$12.00	\$6.00	\$ 3.00	\$ 4.00	\$7.00	\$8.00	\$0.90	\$1.20	\$0.16	\$0.25	\$25.00	\$30.00	\$ 15.00	\$ 35.00
	LOS OJITOS	\$ 8.00	\$12.00	\$6.00	\$ 3.00	\$ 4.00	\$7.00	\$8.00	\$0.90	\$1.20	\$0.16	\$0.25	\$25.00	\$30.00	\$ 15.00	\$ 35.00
	LOS VECINOS	\$ 8.00	\$12.00	\$6.00	\$ 3.00	\$ 4.00	\$7.00	\$8.00	\$0.90	\$1.20	\$0.16	\$0.25	\$25.00	\$30.00	\$ 15.00	\$ 35.00
	MANCHA BLANCA	\$ 8.00	\$12.00	\$6.00	\$ 3.00	\$ 4.00	\$7.00	\$8.00	\$0.90	\$1.20	\$0.16	\$0.25	\$25.00	\$30.00	\$ 15.00	\$ 35.00
	RANCHO LOS NOGALES	\$ 8.00	\$12.00	\$6.00	\$ 3.00	\$ 4.00	\$7.00	\$8.00	\$0.90	\$1.20	\$0.16	\$0.25	\$25.00	\$30.00	\$ 15.00	\$ 35.00
	RANCHO LOS REYES	\$ 8.00	\$12.00	\$6.00	\$ 3.00	\$ 4.00	\$7.00	\$8.00	\$0.90	\$1.20	\$0.16	\$0.25	\$25.00	\$30.00	\$ 15.00	\$ 35.00
	RANCHO SAN MARTÍN	\$ 8.00	\$12.00	\$6.00	\$ 3.00	\$ 4.00	\$7.00	\$8.00	\$0.90	\$1.20	\$0.16	\$0.25	\$25.00	\$30.00	\$ 15.00	\$ 35.00
	VALOR DE SECTOR (PARCELA)	\$ 8.00	\$12.00	\$7.00	\$ 3.00	\$ 4.00	\$7.00	\$8.00	\$0.90	\$1.20	\$0.16	\$0.25	\$25.00	\$30.00	\$ 15.00	\$ 35.00
935	HACIENDA DE ENCINILLAS	\$ 8.00	\$12.00	\$6.00	\$ 6.00	\$ 4.00	\$7.00	\$8.00	\$0.90	\$1.20	\$0.16	\$0.30	\$25.00	\$30.00	\$ 15.00	\$ 35.00
	EJIDO ESTACIÓN OJO LAGUNA	\$ 8.00	\$12.00	\$6.00	\$ 3.00	\$ 4.00	\$7.00	\$8.00	\$0.90	\$1.20	\$0.16	\$0.30	\$25.00	\$30.00	\$ 15.00	\$ 35.00
	ARCO IRIS	\$ 8.00	\$12.00	\$6.00	\$ 3.00	\$ 4.00	\$7.00	\$8.00	\$0.90	\$1.20	\$0.16	\$0.30	\$25.00	\$30.00	\$ 15.00	\$ 35.00
	HACIENDA EL OJO	\$ 8.00	\$12.00	\$6.00	\$ 3.00	\$ 4.00	\$7.00	\$8.00	\$0.90	\$1.20	\$0.16	\$0.30	\$25.00	\$30.00	\$ 15.00	\$ 35.00
	COLONIA NUEVA UNIÓN	\$ 8.00	\$12.00	\$6.00	\$ 3.00	\$ 4.00	\$7.00	\$8.00	\$0.90	\$1.20	\$0.16	\$0.30	\$25.00	\$30.00	\$ 15.00	\$ 35.00
	EJIDO EL FARO	\$ 8.00	\$12.00	\$6.00	\$ 3.00	\$ 4.00	\$7.00	\$8.00	\$0.90	\$1.20	\$0.16	\$0.30	\$25.00	\$30.00	\$ 15.00	\$ 35.00
	EJIDO LAS VARAS	\$ 8.00	\$12.00	\$6.00	\$ 6.00	\$ 4.00	\$7.00	\$8.00	\$0.90	\$1.20	\$0.30	\$0.30	\$25.00	\$30.00	\$ 15.00	\$ 35.00
	EJIDO LOS SAUCES	\$ 8.00	\$12.00	\$6.00	\$ 3.00	\$ 4.00	\$7.00	\$8.00	\$0.90	\$1.20	\$0.30	\$0.30	\$25.00	\$30.00	\$ 15.00	\$ 35.00
	EJIDO PLAN DE AYALA	\$ 8.00	\$12.00	\$6.00	\$ 3.00	\$ 4.00	\$7.00	\$8.00	\$0.90	\$1.20	\$0.30	\$0.30	\$25.00	\$30.00	\$ 15.00	\$ 35.00
	EJIDO RANCHO OJO LAGUNA	\$ 8.00	\$12.00	\$6.00	\$ 3.00	\$ 4.00	\$7.00	\$8.00	\$0.90	\$1.20	\$0.30	\$0.30	\$25.00	\$30.00	\$ 15.00	\$ 35.00
MANTA NEGRA	\$ 8.00	\$12.00	\$6.00	\$ 3.00	\$ 4.00	\$7.00	\$8.00	\$0.90	\$1.20	\$0.30	\$0.30	\$25.00	\$30.00	\$ 15.00	\$ 35.00	

MUNICIPIO DE CHIHUAHUA
 TABLAS DE VALORES PARA EL EJERCICIO FISCAL 2018

VALORES UNITARIOS PARA PREDIOS SUBURBANO Y RÚSTICO																
RÚSTICO																
SECTOR	NOMBRE DEL PREDIO	HUERTOS M2			RIEGO M2				TEMPORAL M2	FORESTAL M2	ERIAZO M2	PASTAL M2 (AGOSTADERO)	SOLAR M2			
		DESARROLLO	PRODUCCIÓN	DECADENCIA	BOMBEO	GRAVEDAD	ASPERSIÓN	MECANIZADO	RIEGO DE PRECIPITACIÓN PLUVIAL	TERRENOS CON BOSQUE	TERRENO NO APTO PARA EL CULTIVO	ÁREA CERRIL SIN PRODUCCIÓN	HABITACIONAL O GRANJA	SIN USO DEFINIDO	PREDIO DE USO AGRÍCOLA	COMERCIAL
935	RANCHO NUEVA UNIÓN	\$ 8.00	\$12.00	\$6.00	\$ 3.00	\$ 4.00	\$7.00	\$8.00	\$0.90	\$1.20	\$0.30	\$0.30	\$25.00	\$30.00	\$ 15.00	\$ 35.00
	RANCHO 3 HERMANOS	\$ 8.00	\$12.00	\$6.00	\$ 3.00	\$ 4.00	\$7.00	\$8.00	\$0.90	\$1.20	\$0.30	\$0.30	\$25.00	\$30.00	\$ 15.00	\$ 35.00
	VALOR DE SECTOR (PARCELA)	\$ 8.00	\$12.00	\$6.00	\$ 3.00	\$ 4.00	\$7.00	\$8.00	\$0.90	\$1.20	\$0.30	\$0.30	\$25.00	\$30.00	\$ 15.00	\$ 35.00
936	HACIENDA DE ENCINILLAS	\$ 8.00	\$12.00	\$6.00	\$ 6.00	\$ 4.00	\$7.00	\$8.00	\$0.90	\$1.20	\$0.30	\$0.20	\$25.00	\$30.00	\$ 15.00	\$ 35.00
	EJIDO ESTACIÓN OJO LAGUNA	\$ 8.00	\$12.00	\$6.00	\$ 3.00	\$ 4.00	\$7.00	\$8.00	\$0.90	\$1.20	\$0.30	\$0.20	\$25.00	\$30.00	\$ 15.00	\$ 35.00
	LOS CARNEROS	\$ 8.00	\$12.00	\$6.00	\$ 3.00	\$ 4.00	\$7.00	\$8.00	\$0.90	\$1.20	\$0.30	\$0.20	\$25.00	\$30.00	\$ 15.00	\$ 35.00
	OJO DEL VENADO	\$ 8.00	\$12.00	\$6.00	\$ 3.00	\$ 4.00	\$7.00	\$8.00	\$0.90	\$1.20	\$0.30	\$0.20	\$25.00	\$30.00	\$ 15.00	\$ 35.00
	RANCHO EL 45	\$ 8.00	\$12.00	\$6.00	\$ 3.00	\$ 4.00	\$7.00	\$8.00	\$0.90	\$1.20	\$0.30	\$0.20	\$25.00	\$30.00	\$ 15.00	\$ 35.00
	RANCHO EL RITO	\$ 8.00	\$12.00	\$6.00	\$ 3.00	\$ 4.00	\$7.00	\$8.00	\$0.90	\$1.20	\$0.30	\$0.20	\$25.00	\$30.00	\$ 15.00	\$ 35.00
	COLONIA SANTA CRUZ DEL PEÑOL	\$ 8.00	\$12.00	\$6.00	\$ 3.00	\$ 4.00	\$7.00	\$8.00	\$0.90	\$1.20	\$0.30	\$0.20	\$25.00	\$30.00	\$ 15.00	\$ 35.00
	RANCHO LAS COLORADAS	\$ 8.00	\$12.00	\$6.00	\$ 3.00	\$ 4.00	\$7.00	\$8.00	\$0.90	\$1.20	\$0.30	\$0.20	\$25.00	\$30.00	\$ 15.00	\$ 35.00
	RANCHO LOS CUATES	\$ 8.00	\$12.00	\$6.00	\$ 3.00	\$ 4.00	\$7.00	\$8.00	\$0.90	\$1.20	\$0.30	\$0.20	\$25.00	\$30.00	\$ 15.00	\$ 35.00
	RANCHO PALOMAS	\$ 8.00	\$12.00	\$6.00	\$ 3.00	\$ 4.00	\$7.00	\$8.00	\$0.90	\$1.20	\$0.30	\$0.20	\$25.00	\$30.00	\$ 15.00	\$ 35.00
	RANCHO PARRITAS	\$ 8.00	\$12.00	\$6.00	\$ 3.00	\$ 4.00	\$7.00	\$8.00	\$0.90	\$1.20	\$0.30	\$0.20	\$25.00	\$30.00	\$ 15.00	\$ 35.00
	VALOR DE SECTOR (PARCELA)	\$ 8.00	\$12.00	\$6.00	\$ 3.00	\$ 4.00	\$7.00	\$8.00	\$0.90	\$1.20	\$0.30	\$0.20	\$25.00	\$30.00	\$ 15.00	\$ 35.00
937	EJIDO ENCINILLAS	\$ 8.00	\$12.00	\$6.00	\$ 6.00	\$ 4.00	\$7.00	\$8.00	\$0.90	\$1.20	\$0.30	\$0.25	\$30.00	\$25.00	\$ 15.00	\$ 35.00
945	COLONIA NUEVO DELICIAS	\$ 8.00	\$12.00	\$6.00	\$ 6.00	\$ 4.00	\$7.00	\$8.00	\$0.90	\$1.20	\$0.30	\$0.25	\$60.00	\$60.00	\$ 20.00	\$ 70.00
	COLONIA CERES	\$ 8.00	\$12.00	\$6.00	\$ 6.00	\$ 4.00	\$7.00	\$8.00	\$0.90	\$1.20	\$0.30	\$0.25	\$30.00	\$25.00	\$ 15.00	\$ 35.00

MUNICIPIO DE CHIHUAHUA
TABLAS DE VALORES PARA EL EJERCICIO FISCAL 2018

VALORES UNITARIOS PARA PREDIOS SUBURBANO Y RÚSTICO																
RÚSTICO																
SECTOR	NOMBRE DEL PREDIO	HUERTOS M2			RIEGO M2				TEMPOR AL M2	FOREST AL M2	ERIAZO M2	PASTAL M2 (AGOST ADERO)	SOLAR M2			
		DESARROLLO	PRODUCCIÓN	DECADENCIA	BOMBEO	GRAVEDAD	ASPERSIÓN	MECANIZADO	RIEGO DE PRECIPITACIÓN PLUVIAL	TERRENOS CON BOSQUE	TERRENO NO APTO PARA EL CULTIVO	ÁREA CERRIL SIN PRODUCCIÓN	HABITACIONAL O GRANJA	SIN USO DEFINIDO	PREDIO DE USO AGRÍCOLA	COMERCIAL
945	SAN SILVESTRE	\$ 8.00	\$12.00	\$6.00	\$ 3.00	\$ 4.00	\$7.00	\$8.00	\$0.90	\$1.20	\$0.30	\$0.25	\$30.00	\$25.00	\$ 15.00	\$ 35.00
	RANCHO DE SOTO	\$ 8.00	\$12.00	\$6.00	\$ 3.00	\$ 4.00	\$7.00	\$8.00	\$0.90	\$1.20	\$0.30	\$0.25	\$30.00	\$25.00	\$ 15.00	\$ 35.00
	SAN PATRICIO	\$ 8.00	\$12.00	\$6.00	\$ 3.00	\$ 4.00	\$7.00	\$8.00	\$0.90	\$1.20	\$0.30	\$0.25	\$30.00	\$25.00	\$ 15.00	\$ 35.00
	LOS TEJOCOTES	\$ 8.00	\$12.00	\$6.00	\$ 3.00	\$ 4.00	\$7.00	\$8.00	\$0.90	\$1.20	\$0.30	\$0.25	\$30.00	\$25.00	\$ 15.00	\$ 35.00
	VALLINA	\$ 8.00	\$12.00	\$6.00	\$ 3.00	\$ 4.00	\$7.00	\$8.00	\$0.90	\$1.20	\$0.30	\$0.25	\$30.00	\$25.00	\$ 15.00	\$ 35.00
	RANCHO LA CAMPANA	\$ 8.00	\$12.00	\$6.00	\$ 3.00	\$ 4.00	\$7.00	\$8.00	\$0.90	\$1.20	\$0.30	\$0.25	\$30.00	\$25.00	\$ 15.00	\$ 35.00
	EL COMITECO	\$ 8.00	\$12.00	\$6.00	\$ 3.00	\$ 4.00	\$7.00	\$8.00	\$0.90	\$1.20	\$0.30	\$0.25	\$30.00	\$25.00	\$ 15.00	\$ 35.00
	LOS ENCINOS	\$ 8.00	\$12.00	\$6.00	\$ 3.00	\$ 4.00	\$7.00	\$8.00	\$0.90	\$1.20	\$0.30	\$0.25	\$30.00	\$25.00	\$ 15.00	\$ 35.00
	EJIDO BELLAVISTA	\$ 8.00	\$12.00	\$6.00	\$ 3.00	\$ 4.00	\$7.00	\$8.00	\$0.90	\$1.20	\$0.30	\$0.25	\$30.00	\$25.00	\$ 15.00	\$ 35.00
	EL DIAMANTE	\$ 8.00	\$12.00	\$6.00	\$ 3.00	\$ 4.00	\$7.00	\$8.00	\$0.90	\$1.20	\$0.30	\$0.25	\$30.00	\$25.00	\$ 15.00	\$ 35.00
	AGUACALIENTE	\$ 8.00	\$12.00	\$6.00	\$ 3.00	\$ 4.00	\$7.00	\$8.00	\$0.90	\$1.20	\$0.30	\$0.25	\$30.00	\$25.00	\$ 15.00	\$ 35.00
	RANCHO GARITO	\$ 8.00	\$12.00	\$6.00	\$ 3.00	\$ 4.00	\$7.00	\$8.00	\$0.90	\$1.20	\$0.30	\$0.25	\$30.00	\$25.00	\$ 15.00	\$ 35.00
	PREDIO EL INDIÓ	\$ 8.00	\$12.00	\$6.00	\$ 3.00	\$ 4.00	\$7.00	\$8.00	\$0.90	\$1.20	\$0.30	\$0.25	\$30.00	\$25.00	\$ 15.00	\$ 35.00
	EJIDO NUEVO DELICIAS	\$ 8.00	\$12.00	\$6.00	\$ 6.00	\$ 4.00	\$7.00	\$8.00	\$0.90	\$1.20	\$0.30	\$0.25	\$60.00	\$60.00	\$ 20.00	\$ 70.00
	BOQUILLA DE FERNÁNDEZ	\$ 8.00	\$12.00	\$6.00	\$ 6.00	\$ 4.00	\$7.00	\$8.00	\$0.90	\$1.20	\$0.30	\$0.25	\$30.00	\$25.00	\$ 15.00	\$ 35.00
	EJIDO BELLAVISTA	\$ 8.00	\$12.00	\$6.00	\$ 6.00	\$ 4.00	\$7.00	\$8.00	\$0.90	\$1.20	\$0.30	\$0.25	\$30.00	\$25.00	\$ 15.00	\$ 35.00
	EXHACIENDA DE ENCINILLAS	\$ 8.00	\$12.00	\$6.00	\$ 3.00	\$ 4.00	\$7.00	\$8.00	\$0.90	\$1.20	\$0.30	\$0.25	\$30.00	\$25.00	\$ 15.00	\$ 35.00
	RANCHO LOS OJOS	\$ 8.00	\$12.00	\$6.00	\$ 3.00	\$ 4.00	\$7.00	\$8.00	\$0.90	\$1.20	\$0.30	\$0.25	\$30.00	\$25.00	\$ 15.00	\$ 35.00
	VALOR DE SECTOR (PARCELA)	\$ 8.00	\$12.00	\$7.00	\$ 3.00	\$ 4.00	\$7.00	\$8.00	\$0.90	\$1.20	\$0.30	\$0.25	\$30.00	\$25.00	\$ 15.00	\$ 35.00
		COLONIA NUEVO DELICIAS	\$ 8.00	\$12.00	\$6.00	\$ 6.00	\$ 4.00	\$7.00	\$8.00	\$0.90	\$1.20	\$0.30	\$0.25	\$60.00	\$60.00	\$ 20.00

MUNICIPIO DE CHIHUAHUA
TABLAS DE VALORES PARA EL EJERCICIO FISCAL 2018

VALORES UNITARIOS PARA PREDIOS SUBURBANO Y RÚSTICO																
RÚSTICO																
SECTOR	NOMBRE DEL PREDIO	HUERTOS M2			RIEGO M2				TEMPORAL M2	FORESTAL M2	ERIAZO M2	PASTAL M2 (AGOSTADERO)	SOLAR M2			
		DESARROLLO	PRODUCCIÓN	DECADENCIA	BOMBEO	GRAVEDAD	ASPERSIÓN	MECANIZADO	RIEGO DE PRECIPITACIÓN PLUVIAL	TERRENOS CON BOSQUE	TERRENO NO APTO PARA EL CULTIVO	ÁREA CERRIL SIN PRODUCCIÓN	HABITACIONAL O GRANJA	SIN USO DEFINIDO	PREDIO DE USO AGRÍCOLA	COMERCIAL
946	PREDIO EL INDIO	\$ 8.00	\$12.00	\$6.00	\$ 6.00	\$ 4.00	\$7.00	\$8.00	\$0.90	\$1.20	\$0.30	\$0.25	\$30.00	\$25.00	\$ 15.00	\$ 35.00
	EJIDO NUEVO DELICIAS	\$ 8.00	\$12.00	\$6.00	\$ 6.00	\$ 4.00	\$7.00	\$8.00	\$0.90	\$1.20	\$0.30	\$0.25	\$60.00	\$60.00	\$ 20.00	\$ 70.00
	RANCHO SAN NICOLÁS	\$ 8.00	\$12.00	\$6.00	\$ 6.00	\$ 4.00	\$7.00	\$8.00	\$0.90	\$1.20	\$0.30	\$0.25	\$30.00	\$25.00	\$ 15.00	\$ 35.00
	CAMPESTRE NUEVO AMANECER	\$ 8.00	\$12.00	\$6.00	\$ 6.00	\$ 4.00	\$7.00	\$8.00	\$0.90	\$1.20	\$0.30	\$0.25	\$30.00	\$25.00	\$ 15.00	\$ 35.00
	COLONIA EL SAUZ	\$ 8.00	\$12.00	\$6.00	\$ 6.00	\$ 4.00	\$7.00	\$8.00	\$0.90	\$1.20	\$0.30	\$0.25	\$60.00	\$60.00	\$ 20.00	\$ 70.00
	COLONIA FERROVIARIOS DEL NORTE	\$ 8.00	\$12.00	\$6.00	\$ 6.00	\$ 4.00	\$7.00	\$8.00	\$0.90	\$1.20	\$0.30	\$0.25	\$60.00	\$60.00	\$ 20.00	\$ 70.00
	COLONIA SANTA CRUZ DEL PEÑOL	\$ 8.00	\$12.00	\$6.00	\$ 6.00	\$ 4.00	\$7.00	\$8.00	\$0.90	\$1.20	\$0.30	\$0.25	\$40.00	\$40.00	\$ 20.00	\$ 50.00
	EJIDO TEÓFILO BORUNDA	\$ 8.00	\$12.00	\$6.00	\$ 3.00	\$ 4.00	\$7.00	\$8.00	\$0.90	\$1.20	\$0.30	\$0.25	\$40.00	\$40.00	\$ 20.00	\$ 50.00
	VALOR DE SECTOR (PARCELA)	\$ 8.00	\$12.00	\$7.00	\$ 3.00	\$ 4.00	\$7.00	\$8.00	\$0.90	\$1.20	\$0.30	\$0.25	\$40.00	\$40.00	\$ 20.00	\$ 50.00
947	DIVISIÓN DEL NORTE	\$ 8.00	\$12.00	\$6.00	\$ 6.00	\$ 4.00	\$7.00	\$8.00	\$0.90	\$1.20	\$0.30	\$0.25	\$50.00	\$50.00	\$ 20.00	\$ 60.00
948	EL SAUZ	\$ 8.00	\$12.00	\$6.00	\$ 6.00	\$ 4.00	\$7.00	\$8.00	\$0.90	\$1.20	\$0.30	\$0.25	\$60.00	\$60.00	\$ 20.00	\$ 70.00
949	NUEVO DELICIAS	\$ 8.00	\$12.00	\$6.00	\$ 6.00	\$ 4.00	\$7.00	\$8.00	\$0.90	\$1.20	\$0.30	\$0.25	\$60.00	\$60.00	\$ 20.00	\$ 70.00
955	SECTOR VICTORINO	\$ 8.00	\$12.00	\$6.00	\$ 6.00	\$ 4.00	\$7.00	\$8.00	\$0.90	\$1.20	\$0.30	\$0.25	\$35.00	\$35.00	\$ 20.00	\$ 40.00
	GRANJAS LOS TRIGALES	\$ 8.00	\$12.00	\$6.00	\$ 3.00	\$ 4.00	\$5.00	\$7.00	\$0.90	\$1.20	\$0.30	\$0.20	\$50.00	\$50.00	\$ 25.00	\$ 60.00
	COLONIA HIDALGO	\$ 8.00	\$12.00	\$6.00	\$ 3.00	\$ 4.00	\$5.00	\$7.00	\$0.90	\$1.20	\$0.30	\$0.20	\$35.00	\$35.00	\$ 25.00	\$ 40.00
	BOQUILLA DE VILLA	\$ 8.00	\$12.00	\$6.00	\$ 3.00	\$ 4.00	\$5.00	\$7.00	\$0.90	\$1.20	\$0.30	\$0.20	\$35.00	\$35.00	\$ 25.00	\$ 40.00
	COLONIA CHIAHTEMOC	\$ 8.00	\$12.00	\$6.00	\$ 3.00	\$ 4.00	\$5.00	\$7.00	\$0.90	\$1.20	\$0.30	\$0.20	\$40.00	\$40.00	\$ 25.00	\$ 50.00
	COLONIA OCAMPO	\$ 8.00	\$12.00	\$6.00	\$ 3.00	\$ 4.00	\$5.00	\$7.00	\$0.90	\$1.20	\$0.30	\$0.20	\$40.00	\$40.00	\$ 26.00	\$ 50.00
	EJIDO COLONIA CHIAHTEMOC	\$ 8.00	\$12.00	\$6.00	\$ 3.00	\$ 4.00	\$5.00	\$7.00	\$0.90	\$1.20	\$0.30	\$0.20	\$40.00	\$40.00	\$ 27.00	\$ 50.00

MUNICIPIO DE CHIHUAHUA
TABLAS DE VALORES PARA EL EJERCICIO FISCAL 2018

VALORES UNITARIOS PARA PREDIOS SUBURBANO Y RÚSTICO																
RÚSTICO																
SECTOR	NOMBRE DEL PREDIO	HUERTOS M2			RIEGO M2				TEMPOR AL M2	FOREST AL M2	ERIAZO M2	PASTAL M2 (AGOST ADERO)	SOLAR M2			
		DESARROLLO	PRODUCCIÓN	DECADENCIA	BOMBEO	GRAVEDAD	ASPERSIÓN	MECANIZADO	RIEGO DE PRECIPITACIÓN PLUVIAL	TERRENOS CON BOSQUE	TERRENO NO APTO PARA EL CULTIVO	ÁREA CERRIL SIN PRODUCCIÓN	HABITACIONAL O GRANJA	SIN USO DEFINIDO	PREDIO DE USO AGRÍCOLA	COMERCIAL
955	EJIDO COLONIA OCAMPO	\$ 8.00	\$12.00	\$6.00	\$ 3.00	\$ 4.00	\$5.00	\$7.00	\$0.90	\$1.20	\$0.30	\$0.20	\$40.00	\$40.00	\$ 25.00	\$ 50.00
	EJIDO EL SANDILLAL DE SAN MARCOS	\$ 8.00	\$12.00	\$6.00	\$ 3.00	\$ 4.00	\$5.00	\$7.00	\$0.90	\$1.20	\$0.30	\$0.20	\$35.00	\$35.00	\$ 25.00	\$ 40.00
	EJIDO SOLEDAD DE MAJALCA	\$ 8.00	\$12.00	\$6.00	\$ 3.00	\$ 4.00	\$5.00	\$7.00	\$0.90	\$1.20	\$0.30	\$0.20	\$200.00	\$200.00	\$200.00	\$250.00
	GRANJAS LOS NOGALES	\$ 8.00	\$12.00	\$6.00	\$ 3.00	\$ 4.00	\$5.00	\$7.00	\$0.90	\$1.20	\$0.30	\$0.20	\$35.00	\$35.00	\$ 25.00	\$ 40.00
	HACIENDA TORREÓN Y ENCINILLAS	\$ 8.00	\$12.00	\$6.00	\$ 3.00	\$ 4.00	\$5.00	\$7.00	\$0.90	\$1.20	\$0.30	\$0.20	\$40.00	\$40.00	\$ 25.00	\$ 50.00
955	LOS LIRIOS DE MAJALCA	\$ 8.00	\$12.00	\$6.00	\$ 3.00	\$ 4.00	\$5.00	\$7.00	\$0.90	\$1.20	\$0.30	\$0.20	\$80.00	\$80.00	\$ 80.00	\$ 90.00
	MIL CASTILLOS	\$ 8.00	\$12.00	\$6.00	\$ 3.00	\$ 4.00	\$5.00	\$7.00	\$0.90	\$1.20	\$0.30	\$0.20	\$40.00	\$40.00	\$ 25.00	\$ 50.00
	RANCHO LOMA BONITA	\$ 8.00	\$12.00	\$6.00	\$ 3.00	\$ 4.00	\$5.00	\$7.00	\$0.90	\$1.20	\$0.30	\$0.20	\$50.00	\$50.00	\$ 25.00	\$ 60.00
	SANTA INÉS DE HUÉRACHI	\$ 8.00	\$12.00	\$6.00	\$ 3.00	\$ 4.00	\$5.00	\$7.00	\$0.90	\$1.20	\$0.30	\$0.20	\$30.00	\$30.00	\$ 20.00	\$ 35.00
	COLONIA PÉREZ VARGAS	\$ 8.00	\$12.00	\$6.00	\$ 3.00	\$ 4.00	\$5.00	\$7.00	\$0.90	\$1.20	\$0.30	\$0.20	\$30.00	\$30.00	\$ 20.00	\$ 35.00
	PEÑA AZULES	\$ 8.00	\$12.00	\$6.00	\$ 3.00	\$ 4.00	\$5.00	\$7.00	\$0.90	\$1.20	\$0.30	\$0.20	\$35.00	\$35.00	\$ 20.00	\$ 40.00
	CUMBRES DE MAJALCA	\$ 8.00	\$12.00	\$6.00	\$ 3.00	\$ 4.00	\$5.00	\$7.00	\$0.90	\$1.20	\$0.30	\$0.20	\$250.00	\$250.00	\$ 250.00	\$ 300.00
955	LAS PRESITAS	\$ 8.00	\$12.00	\$6.00	\$ 3.00	\$ 4.00	\$5.00	\$7.00	\$0.90	\$1.20	\$0.30	\$0.20	\$30.00	\$30.00	\$ 20.00	\$ 35.00
	VALLE DE LOS LIRIOS	\$ 8.00	\$12.00	\$6.00	\$ 3.00	\$ 4.00	\$5.00	\$7.00	\$0.90	\$1.20	\$0.30	\$0.20	\$35.00	\$35.00	\$ 20.00	\$ 40.00
	VALOR DE SECTOR (PARCELA)	\$ 8.00	\$12.00	\$6.00	\$ 3.00	\$ 4.00	\$5.00	\$7.00	\$0.90	\$1.20	\$0.30	\$0.20	\$35.00	\$35.00	\$ 20.00	\$ 40.00

MUNICIPIO DE CHIHUAHUA
TABLAS DE VALORES PARA EL EJERCICIO FISCAL 2018

VALORES UNITARIOS PARA PREDIOS SUBURBANO Y RÚSTICO																
RÚSTICO																
SECTOR	NOMBRE DEL PREDIO	HUERTOS M2			RIEGO M2				TEMPORAL M2	FORESTAL M2	ERIAZO M2	PASTAL M2 (AGOSTADERO)	SOLAR M2			
		DESARROLLO	PRODUCCIÓN	DECADENCIA	BOMBEO	GRAVEDAD	ASPERSIÓN	MECANIZADO	RIEGO DE PRECIPITACIÓN PLUVIAL	TERRENOS CON BOSQUE	TERRENO NO APTO PARA EL CULTIVO	ÁREA CERRIL SIN PRODUCCIÓN	HABITACIONAL O GRANJA	SIN USO DEFINIDO	PREDIO DE USO AGRÍCOLA	COMERCIAL
956	FRACCIONAMIENTO LOS TRIGALES	\$ 8.00	\$12.00	\$6.00	\$ 3.00	\$ 4.00	\$5.00	\$7.00	\$0.90	\$1.20	\$0.30	\$0.20	\$50.00	\$50.00	\$ 35.00	\$ 60.00
	ANEXO 2 QUINTAS CAROLINAS	\$ 8.00	\$12.00	\$6.00	\$ 3.00	\$ 4.00	\$5.00	\$7.00	\$0.90	\$1.20	\$0.30	\$0.20	\$50.00	\$50.00	\$ 35.00	\$ 60.00
	COLONIA AGRÍCOLA FRANCISCO VILLA (PREDIO QUINTAS CAROLINAS)	\$ 8.00	\$12.00	\$6.00	\$ 3.00	\$ 4.00	\$5.00	\$7.00	\$0.90	\$1.20	\$0.30	\$0.20	\$60.00	\$60.00	\$ 35.00	\$ 70.00
	COLONIA SACRAMENTO	\$ 8.00	\$12.00	\$6.00	\$ 3.00	\$ 4.00	\$5.00	\$7.00	\$0.90	\$1.20	\$0.30	\$0.20	\$60.00	\$60.00	\$ 35.00	\$ 70.00
	COLONIA SACRAMENTO COLINDANTE A ZONA URBANA	\$ 8.00	\$12.00	\$6.00	\$ 3.00	\$ 4.00	\$5.00	\$7.00	\$0.90	\$1.20	\$0.30	\$0.20	\$60.00	\$60.00	\$ 35.00	\$ 70.00
	COLONIA SACRAMENTO ZONA URBANA	\$ 8.00	\$12.00	\$6.00	\$ 3.00	\$ 4.00	\$5.00	\$7.00	\$0.90	\$1.20	\$0.30	\$0.20	\$60.00	\$60.00	\$ 35.00	\$ 70.00
	EJIDO ESTACIÓN TERRAZAS Y MINAS DEL COBRE	\$ 8.00	\$12.00	\$6.00	\$ 3.00	\$ 4.00	\$5.00	\$7.00	\$0.90	\$1.20	\$0.30	\$0.20	\$35.00	\$35.00	\$ 20.00	\$ 40.00
EJIDO FRANCISCO I. MADERO	\$ 8.00	\$12.00	\$6.00	\$ 3.00	\$ 4.00	\$5.00	\$7.00	\$0.90	\$1.20	\$0.30	\$0.20	\$25.00	\$25.00	\$ 20.00	\$ 30.00	
EJIDO LIBERTAD	\$ 8.00	\$12.00	\$6.00	\$ 3.00	\$ 4.00	\$5.00	\$7.00	\$0.90	\$1.20	\$0.30	\$0.20	\$25.00	\$25.00	\$ 20.00	\$ 30.00	
GRANJAS BARRÓN	\$ 8.00	\$12.00	\$6.00	\$ 3.00	\$ 4.00	\$5.00	\$7.00	\$0.90	\$1.20	\$0.30	\$0.20	\$60.00	\$60.00	\$ 35.00	\$ 70.00	
GRANJAS EL MILAGRO	\$ 8.00	\$12.00	\$6.00	\$ 3.00	\$ 4.00	\$5.00	\$7.00	\$0.90	\$1.20	\$0.30	\$0.20	\$60.00	\$60.00	\$ 35.00	\$ 70.00	
GRANJAS LA BOTITA	\$ 8.00	\$12.00	\$6.00	\$ 3.00	\$ 4.00	\$5.00	\$7.00	\$0.90	\$1.20	\$0.30	\$0.20	\$60.00	\$60.00	\$ 35.00	\$ 70.00	
GRANJAS LA LAGUNITA	\$ 8.00	\$12.00	\$6.00	\$ 3.00	\$ 4.00	\$5.00	\$7.00	\$0.90	\$1.20	\$0.30	\$0.20	\$60.00	\$60.00	\$ 35.00	\$ 70.00	
GRANJAS LA MESITA	\$ 8.00	\$12.00	\$6.00	\$ 3.00	\$ 4.00	\$5.00	\$7.00	\$0.90	\$1.20	\$0.30	\$0.20	\$60.00	\$60.00	\$ 35.00	\$ 70.00	

MUNICIPIO DE CHIHUAHUA
TABLAS DE VALORES PARA EL EJERCICIO FISCAL 2018

VALORES UNITARIOS PARA PREDIOS SUBURBANO Y RÚSTICO																
RÚSTICO																
SECTOR	NOMBRE DEL PREDIO	HUERTOS M2			RIEGO M2				TEMPORAL M2	FORESTAL M2	ERIAZO M2	PASTAL M2 (AGOSTADERO)	SOLAR M2			
		DESARROLLO	PRODUCCIÓN	DECADENCIA	BOMBEO	GRAVEDAD	ASPERSIÓN	MECANIZADO	RIEGO DE PRECIPITACIÓN PLUVIAL	TERRENOS CON BOSQUE	TERRENO NO APTO PARA EL CULTIVO	ÁREA CERRIL SIN PRODUCCIÓN	HABITACIONAL O GRANJA	SIN USO DEFINIDO	PREDIO DE USO AGRÍCOLA	COMERCIAL
956	GRANJAS LOS GIRASOLES	\$ 8.00	\$12.00	\$6.00	\$ 3.00	\$ 4.00	\$5.00	\$7.00	\$0.90	\$1.20	\$0.30	\$0.20	\$60.00	\$60.00	\$ 35.00	\$ 70.00
	GRANJAS RIVERAS DE SACRAMENTO	\$ 8.00	\$12.00	\$6.00	\$ 3.00	\$ 4.00	\$5.00	\$7.00	\$0.90	\$1.20	\$0.30	\$0.20	\$60.00	\$60.00	\$ 35.00	\$ 70.00
	HUERTAS DE SACRAMENTO	\$ 8.00	\$12.00	\$6.00	\$ 3.00	\$ 4.00	\$5.00	\$7.00	\$0.90	\$1.20	\$0.30	\$0.20	\$60.00	\$60.00	\$ 30.00	\$ 70.00
	HUERTAS SANTA MÓNICA	\$ 8.00	\$12.00	\$6.00	\$ 3.00	\$ 4.00	\$5.00	\$7.00	\$0.90	\$1.20	\$0.30	\$0.20	\$45.00	\$45.00	\$ 25.00	\$ 50.00
	HUERTOS LOS PINOS	\$ 8.00	\$12.00	\$6.00	\$ 3.00	\$ 4.00	\$5.00	\$7.00	\$0.90	\$1.20	\$0.30	\$0.20	\$45.00	\$45.00	\$ 25.00	\$ 50.00
	LA MESA GRANJAS	\$ 8.00	\$12.00	\$6.00	\$ 3.00	\$ 4.00	\$5.00	\$7.00	\$0.90	\$1.20	\$0.30	\$0.20	\$55.00	\$55.00	\$ 35.00	\$ 60.00
	LOMAS VISTA SOL	\$ 8.00	\$12.00	\$6.00	\$ 3.00	\$ 4.00	\$5.00	\$7.00	\$0.90	\$1.20	\$0.30	\$0.20	\$55.00	\$55.00	\$ 35.00	\$ 60.00
957	GRANJAS DIVERSIÓN	\$ 8.00	\$12.00	\$6.00	\$ 3.00	\$ 4.00	\$5.00	\$7.00	\$0.90	\$1.20	\$0.30	\$0.20	\$150.00	\$150.00	\$ 150.00	\$ 200.00
958	RANCHO GRANDE	\$ 8.00	\$12.00	\$6.00	\$ 3.00	\$ 4.00	\$5.00	\$7.00	\$0.90	\$1.20	\$0.30	\$0.20	\$100.00	\$100.00	\$ 100.00	\$ 120.00
966	COLONIA GANADERA EL DURAZNO	\$ 8.00	\$12.00	\$6.00	\$ 3.00	\$ 4.00	\$5.00	\$7.00	\$0.90	\$1.20	\$0.30	\$0.20	\$40.00	\$40.00	\$ 30.00	\$ 50.00
	EJIDO ÁVALOS	\$ 8.00	\$12.00	\$6.00	\$ 3.00	\$ 4.00	\$5.00	\$7.00	\$0.90	\$1.20	\$0.30	\$0.20	\$100.00	\$100.00	\$ 30.00	\$ 120.00
	EJIDO CARRIZALILLO	\$ 8.00	\$12.00	\$6.00	\$ 3.00	\$ 4.00	\$5.00	\$7.00	\$0.90	\$1.20	\$0.30	\$0.20	\$60.00	\$60.00	\$ 30.00	\$ 70.00
	EJIDO CHUVÍSCAR	\$ 8.00	\$12.00	\$6.00	\$ 3.00	\$ 4.00	\$5.00	\$7.00	\$0.90	\$1.20	\$0.30	\$0.20	\$40.00	\$40.00	\$ 20.00	\$ 50.00
	EJIDO EL FRESNO	\$ 8.00	\$12.00	\$6.00	\$ 3.00	\$ 4.00	\$5.00	\$7.00	\$0.90	\$1.20	\$0.30	\$0.20	\$55.00	\$55.00	\$ 30.00	\$ 60.00
	EJIDO EL JARDÍN	\$ 8.00	\$12.00	\$6.00	\$ 3.00	\$ 4.00	\$5.00	\$7.00	\$0.90	\$1.20	\$0.30	\$0.20	\$35.00	\$35.00	\$ 20.00	\$ 40.00
	EJIDO NOMBRE DE DIOS URBANIZABLE SUBURBANO	\$ 8.00	\$12.00	\$6.00	\$ 3.00	\$ 4.00	\$5.00	\$7.00	\$0.90	\$1.20	\$0.30	\$0.20	\$60.00	\$60.00	\$ 20.00	\$ 70.00
	EJIDO NOMBRE DE DIOS CERRIL	\$ 8.00	\$12.00	\$6.00	\$ 3.00	\$ 4.00	\$5.00	\$7.00	\$0.90	\$1.20	\$0.30	\$0.20	\$25.00	\$25.00	\$ 15.00	\$ 30.00

MUNICIPIO DE CHIHUAHUA
 TABLAS DE VALORES PARA EL EJERCICIO FISCAL 2018

VALORES UNITARIOS PARA PREDIOS SUBURBANO Y RÚSTICO																
RÚSTICO																
SECTOR	NOMBRE DEL PREDIO	HUERTOS M2			RIEGO M2				TEMPORAL M2	FORESTAL M2	ERIAZO M2	PASTAL M2 (AGOSTADERO)	SOLAR M2			
		DESARROLLO	PRODUCCIÓN	DECADENCIA	BOMBEO	GRAVEDAD	ASPERSIÓN	MECANIZADO	RIEGO DE PRECIPITACIÓN PLUVIAL	TERRENOS CON BOSQUE	TERRENO NO APTO PARA EL CULTIVO	ÁREA CERRIL SIN PRODUCCIÓN	HABITACIONAL O GRANJA	SIN USO DEFINIDO	PREDIO DE USO AGRÍCOLA	COMERCIAL
966	EJIDO RANCHERÍA JUÁREZ CARRETERA A DELICIAS	\$ 8.00	\$12.00	\$6.00	\$ 3.00	\$ 4.00	\$5.00	\$7.00	\$0.90	\$1.20	\$0.30	\$0.20	\$150.00	\$150.00	\$ 35.00	\$ 200.00
	EJIDO RANCHERÍA JUÁREZ	\$ 8.00	\$12.00	\$6.00	\$ 3.00	\$ 4.00	\$5.00	\$7.00	\$0.90	\$1.20	\$0.30	\$0.20	\$150.00	\$150.00	\$ 35.00	\$ 200.00
	EJIDO RANCHO DE EN MEDIO CON FRENTE A CARRETERA A ALDAMA	\$ 8.00	\$12.00	\$6.00	\$ 3.00	\$ 4.00	\$5.00	\$7.00	\$0.90	\$1.20	\$0.30	\$0.20	\$95.00	\$95.00	\$ 35.00	\$ 200.00
	EJIDO RANCHO DE EN MEDIO ZONA COLINDANTE AL AEROPUERTO	\$ 8.00	\$12.00	\$6.00	\$ 3.00	\$ 4.00	\$5.00	\$7.00	\$0.90	\$1.20	\$0.30	\$0.20	\$95.00	\$95.00	\$ 35.00	\$ 100.00

MUNICIPIO DE CHIHUAHUA
TABLAS DE VALORES PARA EL EJERCICIO FISCAL 2018

VALORES UNITARIOS PARA PREDIOS SUBURBANO Y RÚSTICO																
RÚSTICO																
SECTOR	NOMBRE DEL PREDIO	HUERTOS M2			RIEGO M2				TEMPORAL M2	FORESTAL M2	ERIAZO M2	PASTAL M2 (AGOSTADERO)	SOLAR M2			
		DESARROLLO	PRODUCCIÓN	DECADENCIA	BOMBEO	GRAVEDAD	ASPERSIÓN	MECANIZADO	RIEGO DE PRECIPITACIÓN PLUVIAL	TERRENOS CON BOSQUE	TERRENO NO APTO PARA EL CULTIVO	ÁREA CERRIL SIN PRODUCCIÓN	HABITACIONAL O GRANJA	SIN USO DEFINIDO	PREDIO DE USO AGRÍCOLA	COMERCIAL
966	EJIDO RANCHO DE EN MEDIO CERRIL USO COMÚN	\$ 8.00	\$12.00	\$6.00	\$ 3.00	\$ 4.00	\$5.00	\$7.00	\$0.90	\$1.20	\$0.30	\$0.20	\$95.00	\$95.00	\$ 35.00	\$ 100.00
	EJIDO ROBINSON CERRIL	\$ 8.00	\$12.00	\$6.00	\$ 3.00	\$ 4.00	\$5.00	\$7.00	\$0.90	\$1.20	\$0.30	\$0.20	\$95.00	\$95.00	\$ 35.00	\$ 100.00
	EJIDO ROBINSON	\$ 8.00	\$12.00	\$6.00	\$ 3.00	\$ 4.00	\$5.00	\$7.00	\$0.90	\$1.20	\$0.30	\$0.20	\$95.00	\$95.00	\$ 35.00	\$ 100.00
	EJIDO SIERRA AZUL	\$ 8.00	\$12.00	\$6.00	\$ 3.00	\$ 4.00	\$5.00	\$7.00	\$0.90	\$1.20	\$0.30	\$0.20	\$25.00	\$25.00	\$ 15.00	\$ 30.00
	EL ASTILLERO	\$ 8.00	\$12.00	\$6.00	\$ 3.00	\$ 4.00	\$5.00	\$7.00	\$0.90	\$1.20	\$0.30	\$0.20	\$90.00	\$90.00	\$ 35.00	\$ 100.00
	EL CLAVO	\$ 8.00	\$12.00	\$6.00	\$ 3.00	\$ 4.00	\$5.00	\$7.00	\$0.90	\$1.20	\$0.30	\$0.20	\$90.00	\$90.00	\$ 35.00	\$ 100.00
	EL VERGELITO	\$ 8.00	\$12.00	\$6.00	\$ 3.00	\$ 4.00	\$5.00	\$7.00	\$0.90	\$1.20	\$0.30	\$0.20	\$45.00	\$45.00	\$ 30.00	\$ 50.00
	EL YESO	\$ 8.00	\$12.00	\$6.00	\$ 3.00	\$ 4.00	\$5.00	\$7.00	\$0.90	\$1.20	\$0.30	\$0.20	\$45.00	\$45.00	\$ 30.00	\$ 50.00
	EXLABOR DE TERRAZAS	\$ 8.00	\$12.00	\$6.00	\$ 3.00	\$ 4.00	\$5.00	\$7.00	\$0.90	\$1.20	\$0.30	\$0.20	\$200.00	\$480.00	\$480.00	\$ 500.00
	LA AVISPA	\$ 8.00	\$12.00	\$6.00	\$ 3.00	\$ 4.00	\$5.00	\$7.00	\$0.90	\$1.20	\$0.30	\$0.20	\$45.00	\$45.00	\$ 30.00	\$ 50.00
	LA ESPERANZA	\$ 8.00	\$12.00	\$6.00	\$ 3.00	\$ 4.00	\$5.00	\$7.00	\$0.90	\$1.20	\$0.30	\$0.20	\$65.00	\$65.00	\$ 35.00	\$ 70.00
	LAS HUERTAS	\$ 8.00	\$12.00	\$6.00	\$ 3.00	\$ 4.00	\$5.00	\$7.00	\$0.90	\$1.20	\$0.30	\$0.20	\$45.00	\$45.00	\$ 30.00	\$ 50.00
	RANCHO 4 HERMANOS	\$ 8.00	\$12.00	\$6.00	\$ 3.00	\$ 4.00	\$5.00	\$7.00	\$0.90	\$1.20	\$0.30	\$0.20	\$45.00	\$45.00	\$ 30.00	\$ 50.00
	RANCHO DE LOS DOLORES	\$ 8.00	\$12.00	\$6.00	\$ 3.00	\$ 4.00	\$5.00	\$7.00	\$0.90	\$1.20	\$0.30	\$0.20	\$45.00	\$45.00	\$ 30.00	\$ 50.00
	RANCHO EL APACHE	\$ 8.00	\$12.00	\$6.00	\$ 3.00	\$ 4.00	\$5.00	\$7.00	\$0.90	\$1.20	\$0.30	\$0.20	\$45.00	\$45.00	\$ 30.00	\$ 50.00
	RANCHO EL EDÉN	\$ 8.00	\$12.00	\$6.00	\$ 3.00	\$ 4.00	\$5.00	\$7.00	\$0.90	\$1.20	\$0.30	\$0.20	\$45.00	\$45.00	\$ 30.00	\$ 50.00
	RANCHO EL SAUCITO	\$ 8.00	\$12.00	\$6.00	\$ 3.00	\$ 4.00	\$5.00	\$7.00	\$0.90	\$1.20	\$0.30	\$0.20	\$45.00	\$50.00	\$ 30.00	\$ 60.00
	RANCHO LA CAÑADA	\$ 8.00	\$12.00	\$6.00	\$ 3.00	\$ 4.00	\$5.00	\$7.00	\$0.90	\$1.20	\$0.30	\$0.20	\$45.00	\$45.00	\$ 30.00	\$ 50.00
RANCHO LAS NORIAS	\$ 8.00	\$12.00	\$6.00	\$ 3.00	\$ 4.00	\$5.00	\$7.00	\$0.90	\$1.20	\$0.30	\$0.20	\$25.00	\$25.00	\$ 15.00	\$ 30.00	

MUNICIPIO DE CHIHUAHUA
 TABLAS DE VALORES PARA EL EJERCICIO FISCAL 2018

VALORES UNITARIOS PARA PREDIOS SUBURBANO Y RÚSTICO																
RÚSTICO																
SECTOR	NOMBRE DEL PREDIO	HUERTOS M2			RIEGO M2				TEMPORAL M2	FORESTAL M2	ERIAZO M2	PASTAL M2 (AGOSTADERO)	SOLAR M2			
		DESARROLLO	PRODUCCIÓN	DECADENCIA	BOMBEO	GRAVEDAD	ASPERSIÓN	MECANIZADO	RIEGO DE PRECIPITACIÓN PLUVIAL	TERRENOS CON BOSQUE	TERRENO NO APTO PARA EL CULTIVO	ÁREA CERRIL SIN PRODUCCIÓN	HABITACIONAL O GRANJA	SIN USO DEFINIDO	PREDIO DE USO AGRÍCOLA	COMERCIAL
966	RANCHO 3 VENADOS	\$ 8.00	\$12.00	\$6.00	\$ 3.00	\$ 4.00	\$5.00	\$7.00	\$0.90	\$1.20	\$0.30	\$0.20	\$45.00	\$45.00	\$ 30.00	\$ 50.00
	RODOLFO AGUILAR	\$ 8.00	\$12.00	\$6.00	\$ 3.00	\$ 4.00	\$5.00	\$7.00	\$0.90	\$1.20	\$0.30	\$0.20	\$45.00	\$45.00	\$ 30.00	\$ 50.00
	SAN PEDRO Y CARBONEROS	\$ 8.00	\$12.00	\$6.00	\$ 3.00	\$ 4.00	\$5.00	\$7.00	\$0.90	\$1.20	\$0.30	\$0.20	\$45.00	\$45.00	\$ 30.00	\$ 50.00
	SECCIÓN CHUVÍSCAR	\$ 8.00	\$12.00	\$6.00	\$ 3.00	\$ 4.00	\$5.00	\$7.00	\$0.90	\$1.20	\$0.30	\$0.20	\$45.00	\$45.00	\$ 30.00	\$ 50.00
	TRES CASTILLOS	\$ 8.00	\$12.00	\$6.00	\$ 3.00	\$ 4.00	\$5.00	\$7.00	\$0.90	\$1.20	\$0.30	\$0.20	\$45.00	\$45.00	\$ 30.00	\$ 50.00
	PREDIO EL DURAZNO	\$ 8.00	\$12.00	\$6.00	\$ 3.00	\$ 4.00	\$5.00	\$7.00	\$0.90	\$1.20	\$0.30	\$0.20	\$40.00	\$40.00	\$ 20.00	\$ 50.00
	RANCHO MENA	\$ 8.00	\$12.00	\$6.00	\$ 3.00	\$ 4.00	\$5.00	\$7.00	\$0.90	\$1.20	\$0.30	\$0.20	\$35.00	\$35.00	\$ 20.00	\$ 40.00
	EL ENCINO	\$ 8.00	\$12.00	\$6.00	\$ 3.00	\$ 4.00	\$5.00	\$7.00	\$0.90	\$1.20	\$0.30	\$0.20	\$35.00	\$35.00	\$ 20.00	\$ 40.00
	LA ESPERANZA	\$ 8.00	\$12.00	\$6.00	\$ 3.00	\$ 4.00	\$5.00	\$7.00	\$0.90	\$1.20	\$0.30	\$0.20	\$60.00	\$60.00	\$ 35.00	\$ 70.00
	EJIDO EL JARDÍN	\$ 8.00	\$12.00	\$6.00	\$ 3.00	\$ 4.00	\$5.00	\$7.00	\$0.90	\$1.20	\$0.30	\$0.20	\$35.00	\$35.00	\$ 20.00	\$ 40.00
	RANCHO LA CRUZ	\$ 8.00	\$12.00	\$6.00	\$ 3.00	\$ 4.00	\$5.00	\$7.00	\$0.90	\$1.20	\$0.30	\$0.20	\$35.00	\$35.00	\$ 20.00	\$ 40.00
	RANCHO 3 VENADOS	\$ 8.00	\$12.00	\$6.00	\$ 3.00	\$ 4.00	\$5.00	\$7.00	\$0.90	\$1.20	\$0.30	\$0.20	\$45.00	\$45.00	\$ 30.00	\$ 50.00

MUNICIPIO DE CHIHUAHUA
TABLAS DE VALORES PARA EL EJERCICIO FISCAL 2018

VALORES UNITARIOS PARA PREDIOS SUBURBANO Y RÚSTICO																
RÚSTICO																
SECTOR	NOMBRE DEL PREDIO	HUERTOS M2			RIEGO M2				TEMPORAL M2	FORESTAL M2	ERIAZO M2	PASTAL M2 (AGOSTADERO)	SOLAR M2			
		DESARROLLO	PRODUCCIÓN	DECADENCIA	BOMBEO	GRAVEDAD	ASPERSIÓN	MECANIZADO	RIEGO DE PRECIPITACIÓN PLUVIAL	TERRENOS CON BOSQUE	TERRENO NO APTO PARA EL CULTIVO	ÁREA CERRIL SIN PRODUCCIÓN	HABITACIONAL O GRANJA	SIN USO DEFINIDO	PREDIO DE USO AGRÍCOLA	COMERCIAL
976	COLONIA EL CHARCO	\$ 8.00	\$12.00	\$6.00	\$ 3.00	\$ 4.00	\$5.00	\$7.00	\$0.90	\$1.20	\$0.30	\$0.20	\$45.00	\$45.00	\$ 30.00	\$ 50.00
	COLONIA SOTO	\$ 8.00	\$12.00	\$6.00	\$ 3.00	\$ 4.00	\$5.00	\$7.00	\$0.90	\$1.20	\$0.30	\$0.20	\$35.00	\$35.00	\$ 25.00	\$ 40.00
	EJIDO EL ALAMILLO	\$ 8.00	\$12.00	\$6.00	\$ 3.00	\$ 4.00	\$5.00	\$7.00	\$0.90	\$1.20	\$0.30	\$0.20	\$35.00	\$35.00	\$ 20.00	\$ 40.00
	EJIDO EL CHARCO	\$ 8.00	\$12.00	\$6.00	\$ 3.00	\$ 4.00	\$5.00	\$7.00	\$0.90	\$1.20	\$0.30	\$0.20	\$45.00	\$45.00	\$ 30.00	\$ 50.00
	EJIDO EL VALLECILLO	\$ 8.00	\$12.00	\$6.00	\$ 3.00	\$ 4.00	\$5.00	\$7.00	\$0.90	\$1.20	\$0.30	\$0.20	\$45.00	\$45.00	\$ 30.00	\$ 50.00
	LA TRAMPA	\$ 8.00	\$12.00	\$6.00	\$ 3.00	\$ 4.00	\$5.00	\$7.00	\$0.90	\$1.20	\$0.30	\$0.20	\$30.00	\$30.00	\$ 20.00	\$ 40.00
	BOQUILLITAS	\$ 8.00	\$12.00	\$6.00	\$ 3.00	\$ 4.00	\$5.00	\$7.00	\$0.90	\$1.20	\$0.30	\$0.20	\$30.00	\$30.00	\$ 20.00	\$ 40.00
	EX HACIENDA DE MAPULA	\$ 8.00	\$12.00	\$6.00	\$ 3.00	\$ 4.00	\$5.00	\$7.00	\$0.90	\$1.20	\$0.30	\$0.20	\$30.00	\$30.00	\$ 20.00	\$ 40.00
	EJIDO GRAL. ALONSO AGUIRRE RAMOS	\$ 8.00	\$12.00	\$6.00	\$ 3.00	\$ 4.00	\$5.00	\$7.00	\$0.90	\$1.20	\$0.30	\$0.20	\$30.00	\$30.00	\$ 20.00	\$ 40.00
	SAN MARTÍN	\$ 8.00	\$12.00	\$6.00	\$ 3.00	\$ 4.00	\$5.00	\$7.00	\$0.90	\$1.20	\$0.30	\$0.20	\$30.00	\$30.00	\$ 20.00	\$ 40.00
	SANTA GERTRUDIS	\$ 8.00	\$12.00	\$6.00	\$ 3.00	\$ 4.00	\$5.00	\$7.00	\$0.90	\$1.20	\$0.30	\$0.20	\$30.00	\$30.00	\$ 20.00	\$ 40.00
	RANCHO ROSBALT	\$ 8.00	\$12.00	\$6.00	\$ 3.00	\$ 4.00	\$5.00	\$7.00	\$0.90	\$1.20	\$0.30	\$0.20	\$30.00	\$30.00	\$ 20.00	\$ 40.00
	RANCHO DE PRIETO	\$ 8.00	\$12.00	\$6.00	\$ 3.00	\$ 4.00	\$5.00	\$7.00	\$0.90	\$1.20	\$0.30	\$0.20	\$30.00	\$30.00	\$ 20.00	\$ 40.00
	RANCHO LOS AMORES	\$ 8.00	\$12.00	\$6.00	\$ 3.00	\$ 4.00	\$5.00	\$7.00	\$0.90	\$1.20	\$0.30	\$0.20	\$30.00	\$30.00	\$ 20.00	\$ 40.00
	LA GALLINA	\$ 8.00	\$12.00	\$6.00	\$ 3.00	\$ 4.00	\$5.00	\$7.00	\$0.90	\$1.20	\$0.30	\$0.20	\$30.00	\$30.00	\$ 20.00	\$ 40.00
	EJIDO RANCHO DE SOTO	\$ 8.00	\$12.00	\$6.00	\$ 3.00	\$ 4.00	\$5.00	\$7.00	\$0.90	\$1.20	\$0.30	\$0.20	\$30.00	\$30.00	\$ 20.00	\$ 40.00
	MANZANILLAZO	\$ 8.00	\$12.00	\$6.00	\$ 3.00	\$ 4.00	\$5.00	\$7.00	\$0.90	\$1.20	\$0.30	\$0.20	\$30.00	\$30.00	\$ 20.00	\$ 40.00
EJIDO RANCHO DE SOTO	\$ 8.00	\$12.00	\$6.00	\$ 3.00	\$ 4.00	\$5.00	\$7.00	\$0.90	\$1.20	\$0.30	\$0.20	\$30.00	\$30.00	\$ 20.00	\$ 40.00	
EJIDO SAN ISIDRO	\$ 8.00	\$12.00	\$6.00	\$ 3.00	\$ 4.00	\$5.00	\$7.00	\$0.90	\$1.20	\$0.30	\$0.20	\$25.00	\$25.00	\$ 20.00	\$ 30.00	

MUNICIPIO DE CHIHUAHUA
TABLAS DE VALORES PARA EL EJERCICIO FISCAL 2018

VALORES UNITARIOS PARA PREDIOS SUBURBANO Y RÚSTICO																
RÚSTICO																
SECTOR	NOMBRE DEL PREDIO	HUERTOS M2			RIEGO M2				TEMPOR AL M2	FOREST AL M2	ERIAZO M2	PASTAL M2 (AGOST ADERO)	SOLAR M2			
		DESARROLLO	PRODUCCIÓN	DECADENCIA	BOMBEO	GRAVEDAD	ASPERSIÓN	MECANIZADO	RIEGO DE PRECIPITACIÓN PLUVIAL	TERRENOS CON BOSQUE	TERRENO NO APTO PARA EL CULTIVO	ÁREA CERRIL SIN PRODUCCIÓN	HABITACIONAL O GRANJA	SIN USO DEFINIDO	PREDIO DE USO AGRÍCOLA	COMERCIAL
976	EJIDO SAN JUAN	\$ 8.00	\$12.00	\$6.00	\$ 3.00	\$ 4.00	\$5.00	\$7.00	\$0.90	\$1.20	\$0.30	\$0.20	\$45.00	\$45.00	\$ 25.00	\$ 50.00
	EL ENCINO	\$ 8.00	\$12.00	\$6.00	\$ 3.00	\$ 4.00	\$5.00	\$7.00	\$0.90	\$1.20	\$0.30	\$0.20	\$25.00	\$25.00	\$ 15.00	\$ 30.00
	EL FRESNO Y BOSQUE COLORADO	\$ 8.00	\$12.00	\$6.00	\$ 3.00	\$ 4.00	\$5.00	\$7.00	\$0.90	\$1.20	\$0.30	\$0.20	\$25.00	\$25.00	\$ 15.00	\$ 30.00
	EL PAJARITO	\$ 8.00	\$12.00	\$6.00	\$ 3.00	\$ 4.00	\$5.00	\$7.00	\$0.90	\$1.20	\$0.30	\$0.20	\$25.00	\$25.00	\$ 15.00	\$ 30.00
	RANCHO EL MASTRANZO	\$ 8.00	\$12.00	\$6.00	\$ 3.00	\$ 4.00	\$5.00	\$7.00	\$0.90	\$1.20	\$0.30	\$0.20	\$25.00	\$25.00	\$ 15.00	\$ 30.00
977	COLONIA ABRAHAM GONZÁLEZ	\$ 8.00	\$12.00	\$6.00	\$ 3.00	\$ 4.00	\$5.00	\$7.00	\$0.90	\$1.20	\$0.30	\$0.20	\$25.00	\$25.00	\$ 15.00	\$ 30.00
	EJIDO CIÉNEGA DE LOS PADRES	\$ 8.00	\$12.00	\$6.00	\$ 3.00	\$ 4.00	\$5.00	\$7.00	\$0.90	\$1.20	\$0.30	\$0.20	\$25.00	\$25.00	\$ 15.00	\$ 30.00
	EJIDO CORRAL DE PIEDRA	\$ 8.00	\$12.00	\$6.00	\$ 3.00	\$ 4.00	\$5.00	\$7.00	\$0.90	\$1.20	\$0.30	\$0.20	\$25.00	\$25.00	\$ 15.00	\$ 30.00
	NUEVO MAPULA	\$ 8.00	\$12.00	\$6.00	\$ 3.00	\$ 4.00	\$5.00	\$7.00	\$0.90	\$1.20	\$0.30	\$0.20	\$25.00	\$25.00	\$ 15.00	\$ 30.00
	DOS HERMANOS	\$ 8.00	\$12.00	\$6.00	\$ 3.00	\$ 4.00	\$5.00	\$7.00	\$0.90	\$1.20	\$0.30	\$0.20	\$25.00	\$25.00	\$ 15.00	\$ 30.00
	COLONIA MORITOS	\$ 8.00	\$12.00	\$6.00	\$ 3.00	\$ 4.00	\$5.00	\$7.00	\$0.90	\$1.20	\$0.30	\$0.20	\$25.00	\$25.00	\$ 15.00	\$ 30.00
	RANCHO EL ÁGUILA	\$ 8.00	\$12.00	\$6.00	\$ 3.00	\$ 4.00	\$5.00	\$7.00	\$0.90	\$1.20	\$0.30	\$0.20	\$25.00	\$25.00	\$ 15.00	\$ 30.00
	LA LABORCITA	\$ 8.00	\$12.00	\$6.00	\$ 3.00	\$ 4.00	\$5.00	\$7.00	\$0.90	\$1.20	\$0.30	\$0.20	\$25.00	\$25.00	\$ 15.00	\$ 30.00
	EJIDO EL POTRERO DE MÁPULA	\$ 8.00	\$12.00	\$6.00	\$ 3.00	\$ 4.00	\$5.00	\$7.00	\$0.90	\$1.20	\$0.30	\$0.20	\$25.00	\$25.00	\$ 15.00	\$ 30.00
	EL OJITO	\$ 8.00	\$12.00	\$6.00	\$ 3.00	\$ 4.00	\$5.00	\$7.00	\$0.90	\$1.20	\$0.30	\$0.20	\$25.00	\$25.00	\$ 15.00	\$ 30.00
	EL SILENCIO	\$ 8.00	\$12.00	\$6.00	\$ 3.00	\$ 4.00	\$5.00	\$7.00	\$0.90	\$1.20	\$0.30	\$0.20	\$25.00	\$25.00	\$ 15.00	\$ 30.00
	EXHACIENDA DE MÁPULA	\$ 8.00	\$12.00	\$6.00	\$ 3.00	\$ 4.00	\$5.00	\$7.00	\$0.90	\$1.20	\$0.30	\$0.20	\$25.00	\$25.00	\$ 15.00	\$ 30.00
POTRERO DE MÁPULA	\$ 8.00	\$12.00	\$6.00	\$ 3.00	\$ 4.00	\$5.00	\$7.00	\$0.90	\$1.20	\$0.30	\$0.20	\$25.00	\$25.00	\$ 15.00	\$ 30.00	

MUNICIPIO DE CHIHUAHUA
TABLAS DE VALORES PARA EL EJERCICIO FISCAL 2018

VALORES UNITARIOS PARA PREDIOS SUBURBANO Y RÚSTICO																
RÚSTICO																
SECTOR	NOMBRE DEL PREDIO	HUERTOS M2			RIEGO M2				TEMPOR AL M2	FOREST AL M2	ERIAZO M2	PASTAL M2 (AGOST ADERO)	SOLAR M2			
		DESARROLLO	PRODUCCIÓN	DECADENCIA	BOMBEO	GRAVEDAD	ASPERSIÓN	MECANIZADO	RIEGO DE PRECIPITACIÓN PLUVIAL	TERRENOS CON BOSQUE	TERRENO NO APTO PARA EL CULTIVO	ÁREA CERRIL SIN PRODUCCIÓN	HABITACIONAL O GRANJA	SIN USO DEFINIDO	PREDIO DE USO AGRÍCOLA	COMERCIAL
977	SAN ANTONIO	\$ 8.00	\$12.00	\$6.00	\$ 3.00	\$ 4.00	\$5.00	\$7.00	\$0.90	\$1.20	\$0.30	\$0.20	\$15.00	\$15.00	\$ 10.00	\$ 20.00
	SAN JOSÉ 3	\$ 8.00	\$12.00	\$6.00	\$ 3.00	\$ 4.00	\$5.00	\$7.00	\$0.90	\$1.20	\$0.30	\$0.20	\$25.00	\$25.00	\$ 15.00	\$ 30.00
	VALOR DE SECTOR (PARCELA)	\$ 8.00	\$12.00	\$6.00	\$ 3.00	\$ 4.00	\$5.00	\$7.00	\$0.90	\$1.20	\$0.30	\$0.20	\$25.00	\$25.00	\$ 10.00	\$ 30.00
986	AGUA PUERCA	\$ 8.00	\$12.00	\$6.00	\$ 3.00	\$ 4.00	\$5.00	\$7.00	\$0.90	\$1.20	\$0.30	\$0.20	\$25.00	\$25.00	\$ 10.00	\$ 30.00
	EJIDO CIÉNEGA DE ORTIZ	\$ 8.00	\$12.00	\$6.00	\$ 3.00	\$ 4.00	\$5.00	\$7.00	\$0.90	\$1.20	\$0.30	\$0.20	\$25.00	\$25.00	\$ 10.00	\$ 30.00
	EL TERRACEÑO SECTOR 986	\$ 8.00	\$12.00	\$6.00	\$ 3.00	\$ 4.00	\$5.00	\$7.00	\$0.90	\$1.20	\$0.30	\$0.20	\$25.00	\$25.00	\$ 10.00	\$ 30.00
	LA CONCEPCIÓN	\$ 8.00	\$12.00	\$6.00	\$ 3.00	\$ 4.00	\$5.00	\$7.00	\$0.90	\$1.20	\$0.30	\$0.20	\$25.00	\$25.00	\$ 10.00	\$ 30.00
	LAS VARAS	\$ 8.00	\$12.00	\$6.00	\$ 3.00	\$ 4.00	\$5.00	\$7.00	\$0.90	\$1.20	\$0.30	\$0.20	\$25.00	\$25.00	\$ 10.00	\$ 30.00
	PUEBLO DE GUADALUPE	\$ 8.00	\$12.00	\$6.00	\$ 3.00	\$ 4.00	\$5.00	\$7.00	\$0.90	\$1.20	\$0.30	\$0.20	\$25.00	\$25.00	\$ 10.00	\$ 30.00
	RANCHO LA CONCEPCIÓN	\$ 8.00	\$12.00	\$6.00	\$ 3.00	\$ 4.00	\$5.00	\$7.00	\$0.90	\$1.20	\$0.30	\$0.20	\$25.00	\$25.00	\$ 10.00	\$ 30.00
	EJIDO GUADALUPE	\$ 8.00	\$12.00	\$6.00	\$ 3.00	\$ 4.00	\$5.00	\$7.00	\$0.90	\$1.20	\$0.30	\$0.20	\$25.00	\$25.00	\$ 11.00	\$ 30.00
	LA AVISPA	\$ 8.00	\$12.00	\$6.00	\$ 3.00	\$ 4.00	\$5.00	\$7.00	\$0.90	\$1.20	\$0.30	\$0.20	\$25.00	\$25.00	\$ 12.00	\$ 30.00
	RANCHO DE COBOS	\$ 8.00	\$12.00	\$6.00	\$ 3.00	\$ 4.00	\$5.00	\$7.00	\$0.90	\$1.20	\$0.30	\$0.20	\$25.00	\$25.00	\$ 13.00	\$ 30.00
VALOR SECTOR (PARCELA)	\$ 8.00	\$12.00	\$6.00	\$ 3.00	\$ 4.00	\$5.00	\$7.00	\$0.90	\$1.20	\$0.30	\$0.20	\$25.00	\$25.00	\$ 10.00	\$ 30.00	

MUNICIPIO DE CHIHUAHUA
 TABLAS DE VALORES PARA EL EJERCICIO FISCAL 2018

VALORES UNITARIOS PARA CONSTRUCCIONES				
CLAVE		CALIDAD	DESCRIPCIÓN	2018 VALOR \$ UNIDAD M ²
1161	H A B I T A C I O N A L H O R I Z O N T A L	SUPER LUJO A-1	HABITACIONAL	\$ 9,050.00
1164			COCHERA/PORCHE/TERRAZA	\$ 4,520.00
1165			TEJABÁN	\$ 2,000.00
1166			VOLADOS> 50 CM	\$ 850.00
1151		LUJO A-1	HABITACIONAL	\$ 7,070.00
1154			COCHERA/PORCHE/TERRAZA	\$ 3,535.00
1155			TEJABÁN	\$ 1,800.00
1156			VOLADOS> 50 CM	\$ 850.00
1141		BUENO A-1	HABITACIONAL	\$ 5,050.00
1144			COCHERA/PORCHE/TERRAZA	\$ 2,525.00
1145			TEJABÁN	\$ 1,400.00
1146			VOLADOS	\$ 850.00
1142		BUENO A-2 INTERÉS SOCIAL	HABITACIONAL	\$ 4,760.00
1144			COCHERA/PORCHE/TERRAZA	\$ 2,380.00
1145			TEJABÁN	\$ 1,200.00
1146			VOLADOS	\$ 850.00
1131		MEDIO A-1	HABITACIONAL	\$ 3,950.00
1134			COCHERA/PORCHE/TERRAZA	\$ 1,970.00
1135			TEJABÁN	\$ 1,000.00
1136			VOLADOS	\$ 600.00
1132		MEDIO A-2 INTERÉS SOCIAL	HABITACIONAL	\$ 3,100.00
1134			COCHERA/PORCHE/TERRAZA	\$ 1,550.00
1135			TEJABÁN	\$ 800.00
1136			VOLADOS	\$ 600.00
1121	ECONÓMICO A-1	HABITACIONAL	\$ 2,750.00	
1124		COCHERA/PORCHE/TERRAZA	\$ 1,370.00	
1125		TEJABÁN	\$ 600.00	
1126		VOLADOS	\$ 400.00	
1122	ECONÓMICO A-2 INTERÉS SOCIAL	HABITACIONAL	\$ 2,400.00	
1124		COCHERA/PORCHE/TERRAZA	\$ 1,200.00	
1125		TEJABÁN	\$ 400.00	
1126		VOLADOS	\$ 300.00	
1111	POPULAR A-1	HABITACIONAL	\$ 2,000.00	
1114		COCHERA/PORCHE/TERRAZA	\$ 1,000.00	
1115		TEJABÁN	\$ 400.00	
1116		VOLADOS	\$ 300.00	

MUNICIPIO DE CHIHUAHUA
TABLAS DE VALORES PARA EL EJERCICIO FISCAL 2018

VALORES UNITARIOS PARA CONSTRUCCIONES				
CLAVE		CALIDAD	DESCRIPCIÓN	2018 VALOR \$ UNIDAD M ²
1161	H A B I T A C I O N A L V E R T I C A L	SUPER LUJO A-3	HABITACIONAL	\$ 10,500.00
1162			CONSTRUCCIÓN ÁREA COMÚN	\$ 9,800.00
1164			PORCHE/TERRAZA	\$ 5,250.00
1165			TEJABÁN	\$ 2,000.00
1166			VOLADOS>50 CM	\$ 1,000.00
1457			ESTACIONAMIENTOS TECHADO LOS O METSALOSA/ UNO O MÁS NIVELES	\$ 3,500.00
1151			LUJO A-3	HABITACIONAL
1152		CONSTRUCCIÓN ÁREA COMÚN		\$ 7,500.00
1154		PORCHE/TERRAZA		\$ 4,500.00
1155		TEJABÁN		\$ 1,800.00
1156		VOLADOS>50CM		\$ 1,000.00
1457		ESTACIONAMIENTOS TECHADO LOS O METSALOSA/ UNO O MÁS NIVELES		\$ 3,500.00
1141		BUENO A-3		HABITACIONAL
1142			CONSTRUCCIÓN ÁREA COMÚN	\$ 5,200.00
1144			PORCHE/TERRAZA	\$ 3,840.00
1145			TEJABÁN	\$ 1,200.00
1146			VOLADOS>50 CM	\$ 1,000.00
1457			ESTACIONAMIENTOS TECHADO LOS O METSALOSA/ UNO O MÁS NIVELES	\$ 3,500.00
1131			MEDIO A-3	HABITACIONAL
1132		CONSTRUCCIÓN ÁREA COMÚN		\$ 2,450.00
1134		PORCHE/TERRAZA		\$ 1,670.00
1135	TEJABÁN	\$ 700.00		
1136	VOLADOS> 50 CM	\$ 600.00		

MUNICIPIO DE CHIHUAHUA
TABLAS DE VALORES PARA EL EJERCICIO FISCAL 2018

VALORES UNITARIOS PARA CONSTRUCCIONES				
COMERCIAL SERVICIOS Y PRODUCTOS				
CLAVE		CALIDAD	DESCRIPCIÓN	2018 VALOR \$ UNIDAD M ²
1261	O F I C I N A S	SUPER LUJO	OFICINAS	\$ 9,100.00
1262		OFICINAS	CONSTRUCCIÓN ÁREA COMÚN	\$ 7,200.00
1264		B-1 PUBLICA	PORCHE/PASILLO/ TERRAZA/MEZZANINE	\$ 4,550.00
1265		B-2 PRIVADA	TEJABÁN	\$ 1,900.00
1266			VOLADOS>50 CM	\$ 850.00
1251		LUJO	OFICINAS	\$ 7,500.00
1252		OFICINAS	CONSTRUCCIÓN ÁREA COMÚN	\$ 6,000.00
1254		B-1 PUBLICA	PORCHE/PASILLO/ TERRAZA/MEZZANINE	\$ 3,750.00
1255		B-2 PRIVADA	TEJABÁN	\$ 1,600.00
1256			VOLADOS>50 CM	\$ 850.00
1241		BUENO	OFICINAS	\$ 6,170.00
1242		OFICINAS	CONSTRUCCIÓN ÁREA COMÚN	\$ 4,700.00
1244		B-1 PUBLICA	PORCHE/PASILLO/ TERRAZA/MEZZANINE	\$ 4,790.00
1245		B-2 PRIVADA	TEJABÁN	\$ 1,400.00
1246			VOLADOS>50 CM	\$ 850.00
1231		MEDIO	CONSTRUCCIÓN	\$ 4,790.00
1232		OFICINAS	CONSTRUCCIÓN ÁREA COMÚN	\$ 3,700.00
1234		B-1 PUBLICA	PORCHE/PASILLO/ TERRAZA/MEZZANINE	\$ 2,390.00
1235		B-2 PRIVADA	TEJABÁN	\$ 1,100.00
1236		B-2 PRIVADA	VOLADOS>50 CM	\$ 850.00
1221	ECONÓMICO	OFICINAS	\$ 3,850.00	
1224	OFICINAS	PORCHE/PASILLO/ TERRAZA/MEZZANINE	\$ 1,920.00	
1245	B-1 PUBLICA	TEJABÁN	\$ 700.00	
1226	B-2 PRIVADA	VOLADOS> 50 CM	\$ 500.00	

MUNICIPIO DE CHIHUAHUA
TABLAS DE VALORES PARA EL EJERCICIO FISCAL 2018

VALORES UNITARIOS PARA CONSTRUCCIONES				
1241	S U P E R M E R C A D O S	BUENO C-2 TIENDAS DE BÁSICOS TIENDAS DE AUTOSERVICIO	SUPERMERCADO	\$ 5,460.00
1244			PORCHE/PASILLO/ TERRAZA/MEZZANINE	\$ 2,720.00
1245			TEJABÁN	\$ 1,600.00
1246			VOLADOS>50CM	\$ 850.00
1231		MEDIO C-2 TIENDAS DE BÁSICOS TIENDAS DE AUTOSERVICIO SUPERMERCADOS	SUPERMERCADO	\$ 4,160.00
1234			PORCHE/PASILLO/ TERRAZA/MEZZANINE	\$ 2,080.00
1235			TEJABÁN	\$ 1,200.00
1236			VOLADOS>50 CM	\$ 850.00
1221		ECONÓMICO C-2 TIENDAS DE BÁSICOS TIENDAS DE AUTOSERVICIO	SUPERMERCADO	\$ 2,700.00
1224			PORCHE/PASILLO/ TERRAZA/MEZZANINE	\$ 1,350.00
1225			TEJABÁN	\$ 800.00
1226			VOLADOS>50 CM	\$ 600.00
1241	B O D E G A S	BUENO C-1 BODEGAS	BODEGA	\$ 3,920.00
1244			MEZZANINE	\$ 1,960.00
1245			TEJABÁN	\$ 1,600.00
1246			VOLADOS>50CM	\$ 850.00
1249			OFICINAS	\$ 4,500.00
1231		MEDIO C-1 BODEGAS	BODEGA	\$ 3,200.00
1234			MEZZANINE	\$ 1,600.00
1235			TEJABÁN	\$ 1,400.00
1236			VOLADOS>50CM	\$ 850.00
1239			OFICINAS	\$ 3,500.00
1221		ECONÓMICO C-1 BODEGAS	BODEGA	\$ 2,700.00
1224			MEZZANINE	\$ 1,350.00
1225			TEJABÁN	\$ 800.00
1226			VOLADOS>50CM	\$ 600.00
1229			OFICINAS	\$ 3,200.00

MUNICIPIO DE CHIHUAHUA
TABLAS DE VALORES PARA EL EJERCICIO FISCAL 2018

VALORES UNITARIOS PARA CONSTRUCCIONES				
1251	FIESTAS / SALONES / CLUBES / CENTROS	LUJO I-4 SALONES DE FIESTA	SALONES/CLUB/CENTROS	\$ 8,570.00
1254			PORCHE/PASILLO/ TERRAZA/MEZZANINE	\$ 4,280.00
1255			I-3 CLUBES Y CENTROS RECREATIVOS TEJABÁN	\$ 2,000.00
1256			VOLADOS	\$ 850.00
1241		BUENO I-4 SALONES DE FIESTA	SALONES/CLUB/CENTROS	\$ 7,850.00
1244			PORCHE/PASILLO/ TERRAZA/MEZZANINE	\$ 3,920.00
1245			I-3 CLUBES Y CENTROS RECREATIVOS TEJABÁN	\$ 1,800.00
1246			VOLADOS	\$ 850.00
1231		MEDIO I-4 SALONES DE FIESTA	SALONES/CLUB/CENTROS	\$ 6,750.00
1234			PORCHE/PASILLO	\$ 3,370.00
1235			I-3 CLUBES Y CENTROS RECREATIVOS TEJABÁN	\$ 1,600.00
1236			VOLADOS	\$ 850.00
1221		ECONÓMICO I-4 SALONES DE FIESTA	SALONES/CLUB/CENTROS	\$ 5,450.00
1224			PORCHE/PASILLO	\$ 2,720.00
1225			I-3 CLUBES Y CENTROS RECREATIVOS TEJABÁN	\$ 1,100.00
1226			VOLADOS	\$ 850.00
1261	HOTEL	HOTEL K-1 MÁS DE 5 ESTRELLAS	HOTEL	\$ 10,660.00
1264			PORCHE/PASILLO/ TERRAZA/MEZZANINE	\$ 5,330.00
1265			TEJABÁN/DOMO	\$ 2,000.00
1266			VOLADOS> 50 CM	\$ 850.00
1251		HOTEL K-1 5 ESTRELLAS	HOTEL	\$ 8,600.00
1254			PORCHE/PASILLO/ TERRAZA/MEZZANINE	\$ 4,300.00
1255			TEJABÁN/DOMO	\$ 1,800.00
1256			VOLADOS> 50 CM	\$ 850.00
1241		HOTEL K-1 4 ESTRELLAS	HOTEL	\$ 7,700.00
1244			PORCHE/PASILLO/ TERRAZA/MEZZANINE	\$ 3,850.00
1245			TEJABÁN/DOMO	\$ 1,600.00
1246			VOLADOS> 50 CM	\$ 850.00
1231		HOTEL K-1 3 ESTRELLAS	HOTEL	\$ 4,950.00
1234			PORCHE/PASILLO/ TERRAZA/MEZZANINE	\$ 2,470.00
1235			TEJABÁN/DOMO	\$ 1,100.00
1236			VOLADOS> 50 CM	\$ 850.00
1221		HOTEL K-1 A 2 ESTRELLAS	HOTEL	\$ 3,800.00
1224			PORCHE/PASILLO/ TERRAZA/MEZZANINE	\$ 1,900.00
1225			TEJABÁN/DOMO	\$ 700.00
1226			VOLADOS> 50 CM	\$ 600.00

MUNICIPIO DE CHIHUAHUA
TABLAS DE VALORES PARA EL EJERCICIO FISCAL 2018

VALORES UNITARIOS PARA CONSTRUCCIONES				
1241	M O T E L E S	BUENO K-2 MOTELES	MOTEL	\$ 7,030.00
1244			PORCHE/PASILLO /TERRAZA/MEZZANINE	\$ 3,510.00
1245			TEJABÁN	\$ 1,800.00
1246			VOLADOS>50CM	\$ 850.00
1249			OFICINAS	\$ 6,500.00
1231		MEDIO K-2 MOTELES	MOTEL	\$ 5,800.00
1234			PORCHE/PASILLO /TERRAZA/MEZZANINE	\$ 2,900.00
1235			TEJABÁN	\$ 1,600.00
1236			VOLADOS>50CM	\$ 850.00
1239			OFICINAS	\$ 4,500.00
1221		ECONÓMICO K-2 MOTELES	MOTEL	\$ 4,700.00
1224			PORCHE/PASILLO /TERRAZA/MEZZANINE	\$ 2,350.00
1225			TEJABÁN	\$ 850.00
1226			VOLADOS>50	\$ 650.00
1229			OFICINAS	\$ 3,700.00
1251	A G E N C I A M E F U N E R I A R I A /	LUJO M-1 AGENCIAS FUNERARIAS M-2 CEMENTERIOS	AGENCIA FUNERARIA/CEMENTERIO	\$ 7,500.00
1254			PORCHE/PASILLO/ TERRAZA/MEZZANINE	\$ 3,750.00
1255			TEJABÁN	\$ 1,900.00
1256			VOLADOS>50 CM	\$ 850.00
1241		BUENO M-1 AGENCIAS FUNERARIAS M-2 CEMENTERIOS	AGENCIA FUNERARIA/CEMENTERIO	\$ 6,400.00
1244			PORCHE/PASILLO/ TERRAZA/MEZZANINE	\$ 3,200.00
1245			TEJABÁN	\$ 1,600.00
1246			VOLADOS>50CM	\$ 850.00
1231		MEDIO M-1 AGENCIAS FUNERARIAS M-2 CEMENTERIOS	AGENCIA FUNERARIA/CEMENTERIO	\$ 5,200.00
1234			PORCHE/PASILLO/ TERRAZA/MEZZANINE	\$ 2,600.00
1235			TEJABÁN	\$ 1,100.00
1236			VOLADOS>50 CM	\$ 850.00
1221		ECONÓMICO M-1 AGENCIAS FUNERARIAS M-2 CEMENTERIOS	AGENCIA FUNERARIA/CEMENTERIO	\$ 3,900.00
1224			PORCHE/PASILLO/ TERRAZA/MEZZANINE	\$ 1,950.00
1225			TEJABÁN	\$ 700.00
1226	VOLADOS>50 CM		\$ 600.00	

MUNICIPIO DE CHIHUAHUA
TABLAS DE VALORES PARA EL EJERCICIO FISCAL 2018

VALORES UNITARIOS PARA CONSTRUCCIONES				
1251	T E R M I N A L D E T R A N S P O R T E	LUJO	TERMINALES DE TRASPORTE	\$ 7,800.00
1254		N-1 TERMINAL AUTOTRANSPORTE TERMINALES DE CARGA	PORCHE/PASILLO/ TERRAZA/MEZZANINE	\$ 3,900.00
1255		TERMINALES FERROVIARIAS TERMINALES AÉREAS	TEJABÁN	\$ 2,600.00
1256		CENTRALES DE CORREOS TELÉGRAFOS	VOLADOS>50 CM	\$ 850.00
1241		BUENO	TERMINALES DE TRASPORTE	\$ 6,400.00
1244		N-1 TERMINAL AUTOTRANSPORTE TERMINALES DE CARGA	PORCHE/PASILLO/ TERRAZA/MEZZANINE	\$ 3,200.00
1245		TERMINALES FERROVIARIAS TERMINALES AÉREAS	TEJABÁN	\$ 2,000.00
1246		CENTRALES DE CORREOS TELÉGRAFOS	VOLADOS>50CM	\$ 850.00
1231		MEDIO	TERMINALES DE TRASPORTE	\$ 4,950.00
1234		N-1 TERMINAL AUTOTRANSPORTE	PORCHE/PASILLO/ TERRAZA/MEZZANINE	\$ 2,470.00
1235		TERMINALES FERROVIARIAS TERMINALES AÉREAS	TEJABÁN	\$ 1,800.00
1236		CENTRALES DE CORREOS TELÉGRAFOS	VOLADOS>50 CM	\$ 850.00
1221		ECONÓMICO	TERMINALES DE TRASPORTE	\$ 3,800.00
1224		N-1 TERMINAL AUTOTRANSPORTE TERMINALES DE CARGA	PORCHE/PASILLO/ TERRAZA/MEZZANINE	\$ 1,900.00
1225		TERMINALES FERROVIARIAS TERMINALES AÉREAS	TEJABÁN	\$ 1,200.00
1226		CENTRALES DE CORREOS TELÉGRAFOS	VOLADOS>50 CM	\$ 600.00

**MUNICIPIO DE CHIHUAHUA
TABLAS DE VALORES PARA EL EJERCICIO FISCAL 2018**

VALORES UNITARIOS PARA CONSTRUCCIONES				
1251	C O M E R C I A L E S M A Q U I N A R I A / C E N T R O S D E P A R T A M E N T A L E S N O C T U R N O S C O M E R C I O S D I V E R S O S Y	LUJO	CONSTRUCCIÓN	\$ 8,530.00
1254		C-3 LOCALES COMERCIALES C-4 TIENDAS DEPARTAMENTALES	PORCHE/PASILLO/ TERRAZA/MEZZANINE	\$ 4,260.00
1255		C-9 LIBRERÍAS	TEJABÁN	\$ 2,000.00
1256		C-10 RESTAURANTES, CENTROS NOCTURNOS	VOLADOS	\$ 850.00
1241		BUENO	CONSTRUCCIÓN	\$ 6,900.00
1244		C-3 LOCALES COMERCIALES C-4 TIENDAS DEPARTAMENTALES	PORCHE/PASILLO/ TERRAZA/MEZZANINE	\$ 3,450.00
1245		C-8 VEHÍCULOS Y MAQUINARIA (VENTAS) C-9 LIBRERÍAS	TEJABÁN	\$ 1,800.00
1246		C-10 RESTAURANTES CENTROS NOCTURNOS	VOLADOS> 50 CM	\$ 850.00
1231		MEDIO	CONSTRUCCIÓN	\$ 4,800.00
1234		C- LOCALES COMERCIALES, C-7 MATERIALES DE CONSTRUCCIÓN	PORCHE/PASILLO/ TERRAZA/MEZZANINE	\$ 2,630.00
1235		C-8 VEHÍCULOS Y MAQUINARIAS C-9 LIBRERÍAS	TEJABÁN	\$ 1,600.00
1236		C-10 RESTAURANTES CENTROS NOCTURNOS	VOLADOS> 50 CM	\$ 850.00
1221		ECONÓMICO	CONSTRUCCIÓN	\$ 3,200.00
1224		COMERCIOS DIVERSOS(DENTRO DE COLONIAS)	PORCHE/PASILLO/ TERRAZA/MEZZANINE	\$ 1,350.00
1225		D-1 SALAS DE BELLEZA, TALLERES, FERRETERÍAS, PALETERIAS,	TEJABÁN	\$ 1,100.00
1226		D-1MERCERIAS, PAPELERÍAS, ETC.	VOLADOS> 50 CM	\$ 850.00

MUNICIPIO DE CHIHUAHUA
TABLAS DE VALORES PARA EL EJERCICIO FISCAL 2018

VALORES UNITARIOS PARA CONSTRUCCIONES				
1457	E S T A R C A I O C O M E R C I A L S E R V I C I O S Y P R O D U C T O S	ESTACIONAMIENTOS	TECHADO (LOSA O METALOSA DE UNO O MAS NIVELES)	\$ 3,500.00
1597		DE USOS PARA COMERCIOS Y SERVICIOS	CON ALUMBRADO CONCRETO/ASFALTO	\$ 450.00
1598		DE USOS PARA COMERCIOS Y SERVICIOS	CONCRETO/ASFALTO	\$ 250.00
COMERCIAL SERVICIOS Y PRODUCTOS ESTACIONAMIENTO Y GASOLINERAS				
1241	E S T A C I O N P U B L I C O S	BUENO L-5 ESTACIONAMIENTO PUBLICO	OFICINAS/LOCALES/CASETA	\$ 2,800.00
1245			TEJABÁN	\$ 2,000.00
1227			ESTACIONAMIENTO TECHADO LOSA O METALOSA UNO O MAS NIVELES	\$ 4,500.00
1231		MEDIO L-5 ESTACIONAMIENTO PUBLICO	OFICINAS/LOCALES/CASETA	\$ 2,100.00
1235			TEJABÁN	\$ 1,600.00
1599			ESTACIONAMIENTO CONCRETO/ASFALTO	\$ 900.00
1221		ECONÓMICO L-5 ESTACIONAMIENTO PUBLICO	OFICINAS/LOCALES/CASETA	\$ 1,850.00
1225			TEJABÁN	\$ 1,200.00
1598			ESTACIONAMIENTO	\$ 250.00
1261	G A S O L I N E R A S	D-1 GASOLINERA	OFICINAS	\$ 4,160.00
1264			PORCHE/PASILLO/ TERRAZA/MEZZANINE	\$ 2,080.00
1265			TEJABÁN	\$ 1,600.00
1266			VOLADOS>50CM	\$ 850.00
1267			ESTACIÓN DE SERVICIO	\$ 3,640.00
1599			ESTACIONAMIENTO CONCRETO/ASFALTO	\$ 900.00

MUNICIPIO DE CHIHUAHUA
TABLAS DE VALORES PARA EL EJERCICIO FISCAL 2018

VALORES UNITARIOS PARA CONSTRUCCIONES				
INDUSTRIAL				
1341	L I G E R A S / T R E M E D I A N A	BUENO O-1 LIGERA/MEDIANA	CONSTRUCCIÓN	\$ 3,800.00
1344			PORCHE/PASILLO/ TERRAZA/MEZZANINE	\$ 1,900.00
1345			TEJABÁN	\$ 1,400.00
1346			VOLADOS> 50 CM	\$ 850.00
1331		MEDIO O-1 LIGERA/MEDIANA	CONSTRUCCIÓN	\$ 2,850.00
1334			PORCHE/PASILLO/ TERRAZA/MEZZANINE	\$ 1,420.00
1335			TEJABÁN	\$ 1,200.00
1336			VOLADOS> 50 CM	\$ 800.00
1341	I N D E P E N D I E N T E S / T R E M E D I A N A	BUENO O-2 PESADA	CONSTRUCCIÓN	\$ 6,700.00
1344			PORCHE/PASILLO/ TERRAZA/MEZZANINE	\$ 3,350.00
1345			TEJABÁN	\$ 2,000.00
1346			VOLADOS> 50 CM	\$ 850.00
1331		MEDIO O-2 PESADA	CONSTRUCCIÓN	\$ 5,400.00
1334			PORCHE/PASILLO/ TERRAZA/MEZZANINE	\$ 2,700.00
1335			TEJABÁN	\$ 1,800.00
1336			VOLADOS	\$ 850.00
1597		ESTACIONAMIENTOS	CON ALUMBRADO	\$ 450.00
1598		CONCRETO/ASFALTO	SIN ALUMBRADO	\$ 250.00

MUNICIPIO DE CHIHUAHUA
 TABLAS DE VALORES PARA EL EJERCICIO FISCAL 2018

VALORES UNITARIOS PARA CONSTRUCCIONES				
ESPECIALES SECTOR SALUD				
1451	H O S P I T A L E S	LUJO E-1 HOSPITAL	HOSPITAL	\$ 11,020.00
1454			PORCHE/PASILLO/ TERRAZA/MEZZANINE	\$ 5,510.00
1455			TEJABÁN	\$ 2,000.00
1456			VOLADOS> 50 CM	\$ 850.00
1441		BUENO E-1 HOSPITAL	HOSPITAL	\$ 8,500.00
1444			PORCHE/PASILLO/ TERRAZA/MEZZANINE	\$ 4,250.00
1445			TEJABÁN	\$ 1,800.00
1446			VOLADOS> 50 CM	\$ 850.00
1431		MEDIO E-1 HOSPITAL	HOSPITAL	\$ 6,400.00
1434			PORCHE/PASILLO/ TERRAZA/MEZZANINE	\$ 3,200.00
1435			TEJABÁN	\$ 1,600.00
1436			VOLADOS> 50 CM	\$ 850.00
1421		ECONÓMICO E-1 HOSPITAL	HOSPITAL	\$ 5,250.00
1424			PORCHE/PASILLO/ TERRAZA/MEZZANINE	\$ 2,620.00
1425			TEJABÁN	\$ 1,100.00
1426			VOLADOS> 50 CM	\$ 850.00

MUNICIPIO DE CHIHUAHUA
TABLAS DE VALORES PARA EL EJERCICIO FISCAL 2018

VALORES UNITARIOS PARA CONSTRUCCIONES				
1451	C L Í N I C A	LUJO E-2 CLÍNICA	CLÍNICA	\$ 6,890.00
1454			PORCHE/PASILLO/ TERRAZA/MEZZANINE	\$ 3,440.00
1455			TEJABÁN	\$ 2,000.00
1456			VOLADOS> 50 CM	\$ 850.00
1441		BUENO E-2 CLÍNICA	CLÍNICA	\$ 5,400.00
1444			PORCHE/PASILLO/ TERRAZA/MEZZANINE	\$ 2,700.00
1445			TEJABÁN	\$ 1,600.00
1446			VOLADOS> 50 CM	\$ 850.00
1431		MEDIO E-2 CLÍNICA	CLÍNICA	\$ 4,200.00
1434			PORCHE/PASILLO/ TERRAZA/MEZZANINE	\$ 2,100.00
1435			TEJABÁN	\$ 1,200.00
1436			VOLADOS> 50 CM	\$ 850.00
1421		ECONÓMICO E-2 CLÍNICA	CLÍNICAS	\$ 3,200.00
1424			PORCHE/PASILLO/ TERRAZA/MEZZANINE	\$ 1,600.00
1425			TEJABÁN	\$ 900.00
1426			VOLADOS> 50 CM	\$ 600.00
1457		ESTACIONAMIENTOS	TECHADO (LOSA O METALOSA DE UNO O MÁS NIVELES)	\$ 3,500.00
1597			CON ALUMBRADO CONCRETO/ASFALTO	\$ 450.00
1598			CONCRETO/ASFALTO	\$ 250.00

MUNICIPIO DE CHIHUAHUA
TABLAS DE VALORES PARA EL EJERCICIO FISCAL 2018

VALORES UNITARIOS PARA CONSTRUCCIONES				
ESPECIALES (EDUCACIÓN)				
1251	E D U C A C I Ó N	LUJO	CONSTRUCCIÓN(AULA, BIBLIOTECA)	\$ 6,990.00
1252		F-1 ELEMENTAL	AUDIO VISUAL	\$ 7,500.00
1253		F-2 MEDIA	CAFETERÍA	\$ 5,350.00
1254		F-3 MEDIA SUPERIOR	PORCHE/PASILLO /TERRAZA /MEZZANINE	\$ 1,490.00
1255		F-4 SUPERIOR Y POSGRADO	TEJABÁN/DOMO	\$ 2,000.00
1256		F-3 MEDIA SUPERIOR	VOLADOS>50 CM	\$ 850.00
1258		F-4 SUPERIOR Y POSGRADO	GIMNASIO	\$ 9,500.00
1560			CANCHAS	\$ 1,560.00
1241		BUENO	CONSTRUCCIÓN(AULA, BIBLIOTECA)	\$ 5,350.00
1242		F-1 ELEMENTAL	AUDIO VISUAL	\$ 6,500.00
1243		F-2 MEDIA	CAFETERÍA	\$ 4,460.00
1244		F-3 MEDIA SUPERIOR	PORCHE/PASILLO/TERRAZA/MEZZANINE	\$ 2,670.00
1245		F-4 SUPERIOR Y POSGRADO	TEJABÁN/DOMO	\$ 1,600.00
1246			VOLADOS>50CM	\$ 850.00
1248			GIMNASIO	\$ 8,500.00
1560			CANCHAS	\$ 1,560.00
1231	MEDIO	CONSTRUCCIÓN(AULA, BIBLIOTECA)	\$ 4,460.00	
1232	F-1 ELEMENTAL	AUDIO VISUAL	\$ 5,500.00	
1233	F-2 MEDIA	CAFETERÍA	\$ 3,640.00	
1234	F-3 MEDIA SUPERIOR	PORCHE/PASILLO /TERRAZA/MEZZANINE	\$ 2,230.00	
1235	F-4 SUPERIOR Y POSGRADO	TEJABÁN/DOMO	\$ 1,400.00	
1236		VOLADOS>50CM	\$ 850.00	
1238		GIMNASIO	\$ 7,500.00	
1560		CANCHAS	\$ 1,560.00	
1221	ECONÓMICO	CONSTRUCCIÓN(AULA, BIBLIOTECA)	\$ 3,640.00	
1223	F-1 ELEMENTAL	CAFETERÍA	\$ 3,050.00	
1224	F-2 MEDIA	PORCHE/PASILLO /TERRAZA/MEZZANINE	\$ 1,820.00	
1225	F-3 MEDIA SUPERIOR	TEJABÁN/DOMO	\$ 1,200.00	
1226	F-4 SUPERIOR Y POSGRADO	VOLADOS>50CM	\$ 850.00	
1211	POPULAR	CONSTRUCCIÓN(AULA, BIBLIOTECA)	\$ 3,050.00	
1213	F-1 ELEMENTAL	CAFETERÍA	\$ 2,400.00	
1214	F-2 MEDIA	PORCHE/PASILLO /TERRAZA/MEZZANINE	\$ 1,520.00	
1215	F-3 MEDIA SUPERIOR	TEJABÁN/DOMO	\$ 900.00	
1216	F-4 SUPERIOR Y POSGRADO	VOLADOS>50CM	\$ 600.00	
1597		ESTACIONAMIENTOS	CON ALUMBRADO	\$ 450.00
1598		CONCRETO/ASFALTO	SIN ALUMBRADO	\$ 250.00

MUNICIPIO DE CHIHUAHUA
TABLAS DE VALORES PARA EL EJERCICIO FISCAL 2018

VALORES UNITARIOS PARA CONSTRUCCIONES				
ESPECIALES DEPORTES (GIMNASIOS, CLUB DEPORTIVO, ESTADIOS, LIENZOS CHARROS, ARENAS, VELÓDROMOS, ETC.)				
1251	D E P O R T E S	LUJO J-1	CONSTRUCCIÓN	\$ 6,700.00
1253			CAFETERÍA	\$ 5,350.00
1254			PORCHE/PASILLO/TERRAZA /MEZZANINE	\$ 3,350.00
1255			TEJABÁN/DOMO	\$ 2,000.00
1256			VOLADOS>50 CM	\$ 850.00
1258			GIMNASIO	\$ 9,500.00
1553			ALBERCA	\$ 3,120.00
1560			CANCHAS	\$ 2,400.00
1241		BUENO J-1	CONSTRUCCIÓN	\$ 5,850.00
1243			CAFETERÍA	\$ 4,500.00
1244			PORCHE/PASILLO /TERRAZA/MEZZANINE	\$ 2,900.00
1245			TEJABÁN/DOMO	\$ 1,600.00
1246			VOLADOS>50 CM	\$ 850.00
1248			GIMNASIO	\$ 8,500.00
1553			ALBERCA	\$ 3,120.00
1560			CANCHAS	\$ 2,400.00
1231		MEDIO J-1	CONSTRUCCIÓN	\$ 4,200.00
1233			CAFETERÍA	\$ 3,950.00
1234			PORCHE/PASILLO /TERRAZA/MEZZANINE	\$ 2,100.00
1235			TEJABÁN/DOMO	\$ 1,400.00
1236	VOLADOS>50 CM		\$ 850.00	
1238	GIMNASIO		\$ 7,500.00	
1553	ALBERCA		\$ 3,120.00	
1560	CANCHAS		\$ 2,400.00	
1221	ECONÓMICO J-1	CONSTRUCCIÓN	\$ 3,150.00	
1224		PORCHE/PASILLO /TERRAZA/MEZZANINE	\$ 1,570.00	
1225		TEJABÁN/DOMO	\$ 1,100.00	
1226		VOLADOS>50CM	\$ 850.00	
1553		ALBERCA	\$ 3,120.00	
1560		CANCHAS	\$ 2,400.00	
1211	POPULAR J-1	CONSTRUCCIÓN	\$ 2,850.00	
1214		PORCHE/PASILLO /TERRAZA/MEZZANINE	\$ 2,400.00	
1215		TEJABÁN/DOMO	\$ 900.00	
1216		VOLADOS>50CM	\$ 600.00	
1553		ALBERCA	\$ 3,120.00	
1560		CANCHAS	\$ 2,400.00	
1597		ESTACIONAMIENTOS	CON ALUMBRADO	\$ 450.00
1598		CONCRETO/ASFALTO	SIN ALUMBRADO	\$ 250.00

MUNICIPIO DE CHIHUAHUA
TABLAS DE VALORES PARA EL EJERCICIO FISCAL 2018

VALORES UNITARIOS PARA CONSTRUCCIONES				
		ESPECIAL	CENTROS DE REUNIÓN	
1251	T E A U D I T O R I O S C I N E S	LUJO	TEATRO/CINES/AUDITORIOS	\$ 7,850.00
1254		I-1 TEATRO	PORCHE/PASILLO/ TERRAZA/MEZZANINE	\$ 3,920.00
1255		I-2 CINES AUDITORIOS	TEJABÁN	\$ 2,000.00
1256			VOLADOS	\$ 850.00
1241		BUENO	TEATRO/CINES/AUDITORIOS	\$ 6,750.00
1244		I-1 TEATRO	PORCHE/PASILLO/ TERRAZA/MEZZANINE	\$ 3,370.00
1245		I-2 CINES AUDITORIOS	TEJABÁN	\$ 1,800.00
1246			VOLADOS	\$ 850.00
1231		MEDIO	TEATRO/CINES/AUDITORIOS	\$ 5,450.00
1234		I-1 TEATRO	PORCHE/PASILLO	\$ 2,720.00
1235		I-2 CINES AUDITORIOS	TEJABÁN	\$ 1,600.00
1236			VOLADOS	\$ 850.00
1221		ECONÓMICO	TEATRO/CINES/AUDITORIOS	\$ 4,250.00
1224		I-1 TEATRO	PORCHE/PASILLO	\$ 2,120.00
1225		I-2 CINES AUDITORIOS	TEJABÁN	\$ 1,100.00
1226			VOLADOS	\$ 850.00
1597		ESTACIONAMIENTOS	CON ALUMBRADO	\$ 450.00
1598		CONCRETO/ASFALTO	SIN ALUMBRADO	\$ 250.00
		ESPECIAL	RELIGIÓN	
1251	R E L I G I Ó N	LUJO	CONSTRUCCIÓN	\$ 6,500.00
1254		H-1 TEMPLOS Y CAPILLAS	PORCHE/PASILLO/ TERRAZA/MEZZANINE	\$ 3,250.00
1255		H-2 SALONES DE CULTO	TEJABÁN	\$ 2,000.00
1256			VOLADOS	\$ 850.00
1241		BUENO	CONSTRUCCIÓN	\$ 5,500.00
1244		H-1 TEMPLOS Y CAPILLAS	PORCHE/PASILLO/ TERRAZA/MEZZANINE	\$ 2,750.00
1245		H-2 SALONES DE CULTO	TEJABÁN	\$ 1,800.00
1246			VOLADOS	\$ 850.00
1231		MEDIO	CONSTRUCCIÓN	\$ 4,500.00
1234		H-1 TEMPLOS Y CAPILLAS	PORCHE/PASILLO	\$ 2,250.00
1235		H-2 SALONES DE CULTO	TEJABÁN	\$ 1,600.00
1236			VOLADOS	\$ 850.00
1221		ECONÓMICO	CONSTRUCCIÓN	\$ 3,500.00
1224		H-1 TEMPLOS Y CAPILLAS	PORCHE/PASILLO	\$ 1,970.00
1225		H-2 SALONES DE CULTO	TEJABÁN	\$ 1,100.00
1226			VOLADOS	\$ 850.00
1597		ESTACIONAMIENTOS	CON ALUMBRADO	\$ 450.00
1598		CONCRETO/ASFALTO	SIN ALUMBRADO	\$ 250.00

MUNICIPIO DE CHIHUAHUA
TABLAS DE VALORES PARA EL EJERCICIO FISCAL 2018

VALORES UNITARIOS PARA CONSTRUCCIONES					
ESPECIAL CULTURA					
1251	C U L T U R A	LUJO G-1 CENTROS DE EXPOSICIONES GALERÍAS G-2 BIBLIOTECAS HEMEROTECAS	CONSTRUCCIÓN	\$ 7,850.00	
1254			PORCHE/PASILLO/ TERRAZA/MEZZANINE	\$ 3,920.00	
1255			TEJABÁN	\$ 2,000.00	
1256			VOLADOS	\$ 850.00	
1241		BUENO G-1 CENTROS DE EXPOSICIONES GALERÍAS G-2 BIBLIOTECAS HEMEROTECAS	CONSTRUCCIÓN	\$ 6,750.00	
1244			PORCHE/PASILLO/ TERRAZA/MEZZANINE	\$ 3,370.00	
1245			TEJABÁN	\$ 1,800.00	
1246			VOLADOS	\$ 850.00	
1231		MEDIO G-1 CENTROS DE EXPOSICIONES GALERÍAS G-2 BIBLIOTECAS HEMEROTECAS	CONSTRUCCIÓN	\$ 5,450.00	
1234			PORCHE/PASILLO	\$ 2,720.00	
1235			TEJABÁN	\$ 1,400.00	
1236			VOLADOS	\$ 850.00	
1597			ESTACIONAMIENTOS	CON ALUMBRADO	\$ 450.00
1598			CONCRETO/ASFALTO	SIN ALUMBRADO	\$ 250.00
ESPECIAL SEGURIDAD PÚBLICA (POLICÍA, BOMBEROS, PUESTOS DE SOCORRO)					
1231		S E G U R I D A D	MEDIO L-1 SEGURIDAD	CONSTRUCCIÓN	\$ 4,950.00
1234	PORCHE/PASILLO			\$ 2,470.00	
1235	TEJABÁN			\$ 1,400.00	
1236	VOLADOS			\$ 850.00	
1221	ECONÓMICO L-1 SEGURIDAD		CONSTRUCCIÓN	\$ 3,710.00	
1224			PORCHE/PASILLO	\$ 1,850.00	
1225			TEJABÁN	\$ 1,100.00	
1226			VOLADOS	\$ 850.00	
1597			ESTACIONAMIENTOS	CON ALUMBRADO	\$ 450.00
1598			CONCRETO/ASFALTO	SIN ALUMBRADO	\$ 250.00

MUNICIPIO DE CHIHUAHUA
TABLAS DE VALORES PARA EL EJERCICIO FISCAL 2018

VALORES UNITARIOS PARA INSTALACIONES ESPECIALES				
CLAVE	CONSTRUCCIÓN	TIPO	UNID.	2018 VALOR \$
1502	HABITACIONAL	BARANDAL/REJA	M ²	\$ 950.00
1508		ENCEMENTADOS	M ²	\$ 170.00
1513		PORTÓN ELÉCTRICO	ML	\$ 2,980.00
1537		MALLA CICLÓNICA	ML	\$ 460.00
1505		COCINA INTEGRAL	ML	\$ 2,140.00
1501		ALJIBE	PZA.	\$ 2,860.00
1547		MALLA SOMBRA	M ²	\$ 710.00
1512		JACUZZI	PZA.	\$ 14,320.00
1546		CHIMENEA	PZA.	\$ 13,770.00
1523		CISTERNA	PZA.	\$ 2,700.00
1500		ALBERCA	M ²	\$ 2,140.00
1539		BARDA DE PIEDRA (ANCHO .20MT HASTA 1MT) ALTURA HASTA 3MTS	M ²	\$ 810.00
1540		BARDA RODAPIÉ 0.2MTS HASTA 1.5MT DE ALTURA	M ²	\$ 570.00
1503		BARDAS DE CONCRETO DE 1.5MTS HASTA 3MTS DE ALTURA	M ²	\$ 460.00
1538		BARDAS DE LADRILLO/BLOCK HASTA 3MTS DE ALTURA	M ²	\$ 570.00
1567		MUROS DE CONTENCIÓN DE CONCRETO ARMADO	M ²	\$ 480.00
1568		MUROS DE CONTENCIÓN DE PIEDRA	M ²	\$ 460.00
1518		TANQUE ESTACIONARIO	M ³	\$ 1,530.00
1585		PÉRGOLAS	PZA.	\$ 2,200.00

MUNICIPIO DE CHIHUAHUA
TABLAS DE VALORES PARA EL EJERCICIO FISCAL 2018

VALORES UNITARIOS PARA INSTALACIONES ESPECIALES				
CLAVE	CONSTRUCCIÓN	TIPO	UNID.	2018 VALOR \$
1531	COMERCIAL	ESCALERA ELÉCTRICA	ML	\$ 229,500.00
1344		MALLA SOMBRA	M ²	\$ 1,190.00
1523		CISTERNA	PZA.	\$ 1,190.00
1566		SUBESTACIÓN ELÉCTRICA	PZA.	\$ 2,430.00
1556		SISTEMA CONTRA INCENDIO	PZA.	\$ 68,870.00
1593		PLANTA DE ENERGÍA	PZA.	\$ 183,600.00
1579		PÓRTICO COMERCIAL	M ²	\$ 4,590.00
1582		TRANSFORMADOR COMERCIAL CHICO	PZA.	\$ 17,210.00
1514		RAMPAS	M ²	\$ 420.00
1567		MUROS DE CONTENCIÓN DE CONCRETO ARMADO	M ²	\$ 960.00
1568		MUROS DE CONTENCIÓN DE PIEDRA	M ²	\$ 920.00
1598		ASFALTO	M ²	\$ 260.00
1599		CONCRETO	M ²	\$ 260.00
1548		ADOQUÍN	M ²	\$ 340.00
1346		MALLA SOMBRA	M ²	\$ 1,590.00
1347		MALLA CICLÓNICA	ML	\$ 530.00
1521		CARPA LONA AHULADA CON ESTRUCTURA METÁLICA	M ²	\$ 570.00
1506		CORTINA METÁLICA	ML	\$ 1,430.00
1581		CHILLER(SISTEMA DE ENFRIAMIENTO)	PZA.	\$ 252,420.00
1576		FUENTE TIPO CORTINA	PZA.	\$ 17,210.00
1542		PLANCHA DE CONCRETO HIDRÁULICO DE 21CM HASTA 40CM DE ESPESOR	M ²	\$ 730.00
1543		PLANCHA DE CONCRETO HIDRÁULICO DE 41 CM HASTA 60CM DE ESPESOR	M ²	\$ 1,100.00
1544		PLANCHA DE CONCRETO HIDRÁULICO DE 61 CM HASTA 80CM DE ESPESOR	M ²	\$ 1,470.00
1545		PLANCHA DE CONCRETO HIDRÁULICO DE 81 CM HASTA 100CM DE ESPESOR	M ²	\$ 1,830.00
1541		PLANCHA DE CONCRETO HIDRÁULICO HASTA 20CM DE ESPESOR	M ²	\$ 370.00
1518		TANQUE ESTACIONARIO	M ³	\$ 4,770.00
1511		HIDRONEUMÁTICO	PZA.	\$ 6,920.00
1582		TRANSFORMADOR COMERCIAL CHICO	PZA.	\$ 17,210.00
1573		GUARNICIONES	ML	\$ 150.00
1553		ALBERCA COMERCIAL	M ²	\$ 3,320.00
1,512		JACUZZI	PZA.	\$ 19,620.00

MUNICIPIO DE CHIHUAHUA
TABLAS DE VALORES PARA EL EJERCICIO FISCAL 2018

VALORES UNITARIOS PARA INSTALACIONES ESPECIALES					
CLAVE	CONSTRUCCIÓN	TIPO	UNID.	2018 VALOR \$	
1505	INDUSTRIAL	SUBESTACIONES ELÉCTRICAS	ML	\$ 2,140.00	
1522		GENERADORES ELÉCTRICOS	PZA.	\$ 318,240.00	
1501		ALJIBE	PZA.	\$ 2,860.00	
1536		CUARTO DE TRATAMIENTO TÉRMICO	M2	\$ 5,560.00	
1565		CUARTO DE SECADO	M2	\$ 5,560.00	
1577		CUARTOS DE PINTURA	M2	\$ 5,560.00	
1578		CUADRO RECOLECTOR DE BASURA	M2	\$ 5,560.00	
1579		CUARTOS DE TEMPERATURA CONTROLADA	M2	\$ 5,560.00	
1551		ELEVADORES	PZA.	\$ 159,120.00	
1594		DUCTOS DE AIRE	ML	\$ 320.00	
1595		UNIDADES ENFRIADORAS	PZA.	\$ 318,240.00	
1596		CALEFACCIÓN	PZA.	\$ 243,980.00	
1581		CHILLER(SISTEMA DE ENFRIAMIENTO)	PZA.	\$ 252,420.00	
1568		MUROS DE CONTENCIÓN DE PIEDRA	M ²	\$ 960.00	
1518		TANQUE ESTACIONARIO	M ³	\$ 4,770.00	
1506		CORTINA METÁLICA	ML	\$ 1,430.00	
1582		TRANSFORMADOR COMERCIAL CHICO	PZA.	\$ 17,210.00	
1592		SUBURBANO	INVERNADEROS	ML	\$ 610.00
1519			PILA	M ²	\$ 950.00
1525			POZOS	PZA.	\$ 131,580.00
1526	CABALLERIZAS		M ²	\$ 1,540.00	
1591	CERCO POSTE CONCRETO/ METÁLICO		ML	\$ 110.00	
1590	CERCO POSTE MADERA		ML	\$ 90.00	
1584	TANQUES ELEVADOS PARA ALMACENAMIENTO DE AGUA		PZA.	\$ 1,760.00	
1589	CORRALES PARA GANADO		M ²	\$ 110.00	
1588	RÚSTICO	GALLINERO	M ²	\$ 110.00	
1592		INVERNADEROS	ML	\$ 1,190.00	
1519		PILA	M ²	\$ 950.00	
1525		POZOS	PZA.	\$ 131,260.00	
1527		PRESONES	M ²	\$ 710.00	
1520		SILO CONCRETO	M ³	\$ 5,380.00	
1524		SILO METÁLICO	M ³	\$ 2,680.00	
1526		CABALLERIZAS	M ²	\$ 1,540.00	
1590		CERCO POSTE MADERA	ML	\$ 90.00	
1584		TANQUES ELEVADOS PARA ALMACENAMIENTO DE AGUA	PZA.	\$ 1,760.00	
1591		CERCO POSTE CONCRETO/ METÁLICO	ML	\$ 110.00	

MUNICIPIO DE CHIHUAHUA
TABLAS DE VALORES PARA EL EJERCICIO FISCAL 2018

VALORES UNITARIOS PARA LAS ESTRUCTURAS PARA ANUNCIOS PUBLICITARIOS Y PARA ESTRUCTURAS DE ANTENAS DE COMUNICACIÓN						
						VALOR \$
16	IMAGEN "1"	1916	ESTRUCTURAS AUTOSOPORTADAS A BASE DE CIMENTACIÓN Y EL PROPIO DISEÑO DEL ELEMENTO. ESTRUCTURAS QUE SUELEN ESTAR COMPUESTAS POR PERFILES O ÁNGULOS DE ACERO UNIDOS POR TORNILLOS, PERNOS, REMACHES O SOLDADURA. LA ALTURA ES VARIABLE Y ESTÁ EN FUNCIÓN DEL SUMINISTRO DEL BUEN FUNCIONAMIENTO REQUERIDO. SE INSTALAN EN TERRENOS URBANOS, SUBURBANOS Y/O RÚSTICOS.		Altura (M.): hasta 20 M. Perfiles de acero utilizados y medidas Tipo de material de la estructura (metálico/pétreos) Tipo de unión: pernos, remaches, tornillos, soldadura, otro) Peso (Kg.)	\$3,120.00 a \$312,000.00
17	IMAGEN "2"	1917	ESTRUCTURAS LIGERAS ARRIOSTRADAS O ATIRANTADAS A BASE DE CABLES O VARILLAS. USUALMENTE SE INSTALAN EN CONSTRUCCIONES YA EXISTENTES, LO CUAL INDICA QUE NO TRANSMITE UNA CARGA MUY GRANDE. O BIEN, SE INSTALAN SOBRE EL SUELO. LA BASE DE LA ESTRUCTURA TRANSMITE ESFUERZOS DE COMPRESIÓN Y LOS ARRIOSTRES O TIRANTES TRANSMITEN ESFUERZOS DE TENSIÓN.		Altura (M.): hasta 20 M. Perfiles de acero utilizados y medidas Tipo de material de la estructura (metálico/pétreos) Tipo de unión: pernos, remaches, tornillos, soldadura, otro) Peso (Kg.)	\$5,200.00 a \$156,000.00
18	IMAGEN "3"	1918		ESTRUCTURAS ESBELTAS Y ESTÉTICAS QUE ARMONIZAN CON EL ENTORNO URBANO. SE UBICAN SOBRE EL SUELO. OCUPAN POCO ESPACIO. USUALMENTE SE PINTAN O RECUBREN POR RAZONES ESTÉTICAS. SE AUTOSOPORTAN EN BASE A UNA BUENA CIMENTACIÓN.	Altura (M.): hasta 20 M. Perfiles de acero utilizados y medidas Tipo de material de la estructura (metálico/pétreos) Tipo de unión: pernos, remaches, tornillos, soldadura, otro) Peso (Kg.)	\$26,000.00 a \$468,000.00
19	OTRAS CON CARACTERÍSTICAS ATÍPICAS	1919			Altura (M.) Perfiles de acero utilizadas y medidas Tipo de material de la estructura (metálico/pétreos) Tipo de unión: pernos, remaches, tornillos, soldadura, otro) Peso (Kg.)	Sujeto a valuación por precios unitarios

MUNICIPIO DE CHIHUAHUA
TABLAS DE VALORES PARA EL EJERCICIO FISCAL 2018

CLASIFICACIÓN DE ESTRUCTURAS PARA COLOCACIÓN DE ANUNCIOS PUBLICITARIOS.											2018 VALOR \$		
VALORES UNITARIOS PARA LAS ESTRUCTURAS PARA ANUNCIOS PUBLICITARIOS Y PARA ESTRUCTURAS DE ANTENAS DE COMUNICACIÓN													
ESTRUCTURA	CLAVE DE VALUACIÓN	TIPO DE ESTRUCTURA				POR EL LUGAR DE UBICACIÓN		POR LA FORMA DE INSTALACIÓN		CARACTERÍSTICAS PARTICULARES	VALOR FÍSICO		
		PARA CARTEL	PARA ESPECTACULAR	PANTALLA ELECTRÓNICA	UNIPOLAR	TIPO MURETE	EN FACHADA	EN AZOTEA	ASLADA			ADOSADO	SALIENTE O VOLADO
1	IMAGEN "1"	1901	X								X	Material de la estructura: Acero	\$197,600.00 a \$676,000.00
												Superficie de la pantalla: de 30 M ² . en adelante	
												Altura del pedestal: entre 7 M. y 18 M.	
												Diámetro exterior del pedestal de 20" en adelante	
												Profundidad de desplante: 1 M. en adelante	
2	IMAGEN "2"	1902	X								X	Material de la estructura: Acero	\$5,200.00 a \$156,000.00
												Superficie de la pantalla: de 15 M ² . en adelante	
												Altura de las columnas: entre 1 M. y 10 M.	
												Perfil de los apoyos: Sección "L", "T", o "U"	
												Método de anclaje: empotrado, atomillado, Etc.	
3	IMAGEN "3"	1903	X								X	Material de la estructura: Acero	\$3,120.00 a \$104,000.00
												Superficie de la pantalla: de 5 M ² . en adelante	
												Altura de las columna: entre 1 M. y 10 M.	
												Perfil de los apoyos: Sección "L", "T", o "U"	
												Método de anclaje: empotrado, atomillado, Etc.	
4	IMAGEN "4"	1904		X							X	Material de la estructura: Acero	\$5,200.00 a \$130,000.00
												Superficie de la pantalla: de 3 M ² . en adelante	
												Altura del pedestal: de 3 M. en adelante	
												Diámetro exterior del pedestal de 5" en adelante	
												Método de anclaje: empotrado, atomillado, Etc.	

MUNICIPIO DE CHIHUAHUA
TABLAS DE VALORES PARA EL EJERCICIO FISCAL 2018

CLASIFICACIÓN DE ESTRUCTURAS PARA COLOCACIÓN DE ANUNCIOS PUBLICITARIOS.											2018 VALOR \$			
VALORES UNITARIOS PARA LAS ESTRUCTURAS PARA ANUNCIOS PUBLICITARIOS Y PARA ESTRUCTURAS DE ANTENAS DE COMUNICACIÓN														
5	IMAGEN "5"	1905										\$5,200.00 a \$145,600.00		
						X			X				Material de la estructura: Acero	
													X	Superficie de la pantalla: de 2 M ² . en adelante
														Altura del pedestal: de 3 M. en adelante
														Diámetro exterior del pedestal de 5" en adelante
													Método de anclaje: empotrado, atornillado, Etc.	
6	IMAGEN "6"	1906										\$5,200.00 a \$187,200.00		
						X			X				Material de la estructura: Acero	
													X	Superficie de la pantalla: de 1.5 M ² . en adelante
														Altura del pedestal: de 3 M. en adelante
														Diámetro exterior del pedestal de 5" en adelante
													Método de anclaje: empotrado, atornillado, Etc.	
7	IMAGEN "7"	1907										\$2,600.00 a \$78,000.00		
						X			X				Material de la estructura: Acero	
													X	Superficie de la pantalla: de 2 M ² . en adelante
														Altura del pedestal: de 20 Cm. en adelante
														Diámetro exterior del pedestal de 5" en adelante
													Método de anclaje: empotrado, atornillado, Etc.	
8	IMAGEN "8"	1908	X									\$26,000.00 a \$364,000.00		
									X				Material de la estructura: Acero	
													X	Superficie de la pantalla: de 10 M ² . en adelante
														Método de anclaje: empotrado, atornillado, Etc.
														Perfil de los apoyos: Sección "L", "T", o "U", Etc.
													Forma de unión de las estructuras: remachado, soldado, atornillado, Etc.	
9	IMAGEN "9"	1909										\$10,400.00 a \$432,000.00		
									X				Material constructivos: Acero, Pétreos o Mixto.	
													X	Superficie de la pantalla: de 3 M ² . en adelante
														Altura: hasta 15 M.
														Superficie de la pantalla: hasta 90 M ² .
													Método de anclaje: empotrado, atornillado, Etc.	

MUNICIPIO DE CHIHUAHUA
TABLAS DE VALORES PARA EL EJERCICIO FISCAL 2018

CLASIFICACIÓN DE ESTRUCTURAS PARA COLOCACIÓN DE ANUNCIOS PUBLICITARIOS.											2018 VALOR \$	
VALORES UNITARIOS PARA LAS ESTRUCTURAS PARA ANUNCIOS PUBLICITARIOS Y PARA ESTRUCTURAS DE ANTENAS DE COMUNICACIÓN												
10	IMAGEN "10"	1910						X	X	X	Materiales constructivos: Acero, Pétreos o Mixto. Superficie de la pantalla: de 2 M ² . en adelante Altura: hasta 15 M. Superficie de la pantalla: hasta 90 M ² . Método de anclaje: empotrado, atornillado, Etc.	\$10,400.00 a \$312,000.00
11	IMAGEN "11"	1911						X	X	X	Materiales constructivos: Acero, Pétreos o Mixto. Superficie de la pantalla: de 3 M ² . en adelante Altura: hasta 15 M. Superficie de la pantalla: hasta 90 M ² . Método de anclaje: empotrado, atornillado, Etc.	\$3,120.00 a \$88,400.00
12	IMAGEN "12"	1912						X	X	X	Materiales constructivos: Acero, Pétreos o Mixto. Altura: hasta 15 M. Superficie de la pantalla: hasta 90 M ² . Método de anclaje: empotrado, atornillado, Etc.	\$10,400.00 a \$416,000.00
13	IMAGEN "13"	1913				X			X	X	Material de la estructura: Acero Superficie de la pantalla: de 5 M ² . en adelante Altura del pedestal: hasta 15 M. Diámetro exterior del pedestal: hasta 36" Profundidad de desplante: 1 M. en adelante	\$260,000.00 a \$780,000.00
14	IMAGEN "14"	1914						X	X	X	Materiales constructivos: Acero, Pétreos o Mixto. Superficie de la pantalla: de 3 M ² . en adelante Altura: hasta 15 M. Superficie de la pantalla: hasta 90 M ² . Método de anclaje: empotrado, atornillado, Etc.	\$10,400.00 a \$416,000.00
15	OTRAS CARACTERÍSTICAS ATÍPICAS	1915	X						X	X	Materiales constructivos: Acero, Pétreos o Mixto. Superficie de la pantalla: de 1 M ² . en adelante Altura: hasta 40 M. Superficie de la pantalla: hasta 90 M ² . Método de anclaje: empotrado, atornillado, Etc.	Sujeto a valuación por precios unitarios y/o a un avalúo colegiado

MUNICIPIO DE CHIHUAHUA
TABLAS DE VALORES PARA EL EJERCICIO FISCAL 2018
Zonas homogéneas de valores unitarios de suelo

Zona Homogénea (art.3 fracción XXIV Ley de Catastro)	Valor unitario del terreno por m2	Zona Homogénea (art.3 fracción XXIV Ley de Catastro)	Valor unitario del terreno por m2	Zona Homogénea (art.3 fracción XXIV Ley de Catastro)	Valor unitario del terreno por m2	Zona Homogénea (art.3 fracción XXIV Ley de Catastro)	Valor unitario del terreno por m2	Zona Homogénea (art.3 fracción XXIV Ley de Catastro)	Valor unitario del terreno por m2	Zona Homogénea (art.3 fracción XXIV Ley de Catastro)	Valor unitario del terreno por m2
Z.H.1	\$ 45.00	Z.H.31	\$ 175.00	Z.H.61	\$ 410.00	Z.H.91	\$ 707.00	Z.H.121	\$ 1,076.00	Z.H.151	\$ 1,866.00
Z.H.2	\$ 55.00	Z.H.32	\$ 180.00	Z.H.62	\$ 420.00	Z.H.92	\$ 710.00	Z.H.122	\$ 1,100.00	Z.H.152	\$ 1,886.00
Z.H.3	\$ 60.00	Z.H.33	\$ 190.00	Z.H.63	\$ 425.00	Z.H.93	\$ 720.00	Z.H.123	\$ 1,117.00	Z.H.153	\$ 1,900.00
Z.H.4	\$ 62.00	Z.H.34	\$ 195.00	Z.H.64	\$ 440.00	Z.H.94	\$ 728.00	Z.H.124	\$ 1,158.00	Z.H.154	\$ 1,927.00
Z.H.5	\$ 65.00	Z.H.35	\$ 205.00	Z.H.65	\$ 441.00	Z.H.95	\$ 738.00	Z.H.125	\$ 1,169.00	Z.H.155	\$ 1,937.00
Z.H.6	\$ 70.00	Z.H.36	\$ 210.00	Z.H.66	\$ 445.00	Z.H.96	\$ 758.00	Z.H.126	\$ 1,200.00	Z.H.156	\$ 1,948.00
Z.H.7	\$ 80.00	Z.H.37	\$ 220.00	Z.H.67	\$ 450.00	Z.H.97	\$ 759.00	Z.H.127	\$ 1,210.00	Z.H.157	\$ 1,999.00
Z.H.8	\$ 90.00	Z.H.38	\$ 230.00	Z.H.68	\$ 456.00	Z.H.98	\$ 760.00	Z.H.128	\$ 1,230.00	Z.H.158	\$ 2,000.00
Z.H.9	\$ 95.00	Z.H.39	\$ 250.00	Z.H.69	\$ 461.00	Z.H.99	\$ 800.00	Z.H.129	\$ 1,250.00	Z.H.159	\$ 2,009.00
Z.H.10	\$ 100.00	Z.H.40	\$ 260.00	Z.H.70	\$ 472.00	Z.H.100	\$ 830.00	Z.H.130	\$ 1,292.00	Z.H.160	\$ 2,030.00
Z.H.11	\$ 103.00	Z.H.41	\$ 267.00	Z.H.71	\$ 480.00	Z.H.101	\$ 835.00	Z.H.131	\$ 1,295.00	Z.H.161	\$ 2,050.00
Z.H.12	\$ 105.00	Z.H.42	\$ 270.00	Z.H.72	\$ 492.00	Z.H.102	\$ 841.00	Z.H.132	\$ 1,300.00	Z.H.162	\$ 2,070.00
Z.H.13	\$ 110.00	Z.H.43	\$ 280.00	Z.H.73	\$ 500.00	Z.H.103	\$ 850.00	Z.H.133	\$ 1,333.00	Z.H.163	\$ 2,071.00
Z.H.14	\$ 113.00	Z.H.44	\$ 290.00	Z.H.74	\$ 520.00	Z.H.104	\$ 851.00	Z.H.134	\$ 1,363.00	Z.H.164	\$ 2,112.00
Z.H.15	\$ 115.00	Z.H.45	\$ 297.00	Z.H.75	\$ 530.00	Z.H.105	\$ 882.00	Z.H.135	\$ 1,400.00	Z.H.165	\$ 2,200.00
Z.H.16	\$ 120.00	Z.H.46	\$ 300.00	Z.H.76	\$ 533.00	Z.H.106	\$ 897.00	Z.H.136	\$ 1,415.00	Z.H.166	\$ 2,224.00
Z.H.17	\$ 123.00	Z.H.47	\$ 308.00	Z.H.77	\$ 540.00	Z.H.107	\$ 900.00	Z.H.137	\$ 1,435.00	Z.H.167	\$ 2,255.00
Z.H.18	\$ 125.00	Z.H.48	\$ 310.00	Z.H.78	\$ 550.00	Z.H.108	\$ 912.00	Z.H.138	\$ 1,466.00	Z.H.168	\$ 2,296.00
Z.H.19	\$ 130.00	Z.H.49	\$ 320.00	Z.H.79	\$ 564.00	Z.H.109	\$ 915.00	Z.H.139	\$ 1,500.00	Z.H.169	\$ 2,300.00
Z.H.20	\$ 133.00	Z.H.50	\$ 330.00	Z.H.80	\$ 580.00	Z.H.110	\$ 917.00	Z.H.140	\$ 1,517.00	Z.H.170	\$ 2,317.00
Z.H.21	\$ 135.00	Z.H.51	\$ 335.00	Z.H.81	\$ 584.00	Z.H.111	\$ 923.00	Z.H.141	\$ 1,538.00	Z.H.171	\$ 2,347.00
Z.H.22	\$ 140.00	Z.H.52	\$ 349.00	Z.H.82	\$ 585.00	Z.H.112	\$ 933.00	Z.H.142	\$ 1,589.00	Z.H.172	\$ 2,500.00
Z.H.23	\$ 144.00	Z.H.53	\$ 350.00	Z.H.83	\$ 600.00	Z.H.113	\$ 946.00	Z.H.143	\$ 1,640.00	Z.H.173	\$ 2,522.00
Z.H.24	\$ 150.00	Z.H.54	\$ 360.00	Z.H.84	\$ 630.00	Z.H.114	\$ 973.00	Z.H.144	\$ 1,691.00	Z.H.174	\$ 2,600.00
Z.H.25	\$ 155.00	Z.H.55	\$ 370.00	Z.H.85	\$ 646.00	Z.H.115	\$ 994.00	Z.H.145	\$ 1,702.00	Z.H.175	\$ 2,614.00
Z.H.26	\$ 160.00	Z.H.56	\$ 375.00	Z.H.86	\$ 650.00	Z.H.116	\$ 1,000.00	Z.H.146	\$ 1,712.00	Z.H.176	\$ 2,700.00
Z.H.27	\$ 164.00	Z.H.57	\$ 379.00	Z.H.87	\$ 656.00	Z.H.117	\$ 1,015.00	Z.H.147	\$ 1,763.00	Z.H.177	\$ 2,800.00
Z.H.28	\$ 165.00	Z.H.58	\$ 380.00	Z.H.88	\$ 670.00	Z.H.118	\$ 1,056.00	Z.H.148	\$ 1,784.00	Z.H.178	\$ 3,000.00
Z.H.29	\$ 170.00	Z.H.59	\$ 390.00	Z.H.89	\$ 687.00	Z.H.119	\$ 1,060.00	Z.H.149	\$ 1,800.00	Z.H.179	\$ 3,588.00
Z.H.30	\$ 174.00	Z.H.60	\$ 400.00	Z.H.90	\$ 690.00	Z.H.120	\$ 1,066.00	Z.H.150	\$ 1,814.00	Z.H.180	\$ 3,659.00

MUNICIPIO DE CHIHUAHUA
TABLAS DE VALORES PARA EL EJERCICIO FISCAL 2018
Zonas homogéneas de valores unitarios de suelo

Simbología de Zonas Homogéneas

Abreviatura	Tipología
Z.H-(1 AL 180)	Zona Habitacional
Z.C	Zona Corredores
Z.C.H	Zona Centro Histórico
Z.F	Zona Franjas
Z.P	Zona Plazas
Z.M	Zona Mercados
Z.P.I	Zona Parque Industrial
Z.C.C	Zona Centros Comerciales
Z.T.C	Zona Torres Consultorios
Z.A.I	Zona Almacenes Industriales
Z.C.A	Zona Central de Abastos
Z.T.O	Zona Oficinas

MUNICIPIO DE CHIHUAHUA
TABLAS DE VALORES PARA EL EJERCICIO FISCAL 2018
 Méritos, Deméritos y Criterios Especiales para la valuación de suelo y construcción

Para la aplicación de los valores establecidos en la Tabla correspondiente se deberá considerar el terreno, el lote tipo, lote regular e irregular y los deméritos e incrementos que le correspondan.

LOTE TIPO.-Cuando las medidas de los lotes proyectados correspondan a las características de la zona en la que el fraccionamiento, colonia, o desarrollo en que se ubique.	<u>LOTE REGULAR</u> Son aquellos lotes semejantes a los lotes tipos.
	<u>LOTES IRREGULARES</u> Son aquellos que no se asemejan al lote tipo.

El valor para los terrenos, se determinará multiplicando la superficie por el valor unitario. En caso de presentarse factores físicos particulares del lote de terreno, el resultado anterior se afectará multiplicando un factor resultante (FR) como se indica a continuación:

FACTOR RESULTANTE DE TIERRA:

El número de variables o factores que pueden incidir de forma directa en el valor de un terreno es ilimitado; sin embargo, bajo el criterio de buscar una aceptable homogeneidad; a continuación se enuncian los factores de ajuste que serán utilizados en la valuación.

Nota: Si las características particulares de un lote lo hiciera quedar fuera de los factores que a continuación se enlistan; el lote será igual a 1.

1. Factor de topografía (Ft)
2. Factor de ubicación (Fu)
3. Factor de forma (Ff)
4. Factor de superficie (Fs)
5. Factor de residual (Fr)
6. Factor de giro (Fg)

FACTORES DE MÉRITO Y DEMÉRITO:

MÉRITO: Característica que posee un predio, que le proporciona un valor adicional, respecto al resto de la manzana.

DEMÉRITO: Característica que posee un predio, que le disminuye su valor, respecto al resto de la manzana.

PREDIOS URBANOS:

De acuerdo a la Ley de Catastro del Estado de Chihuahua, Artículo 3 Inciso XVI, son predios urbanos:

- a) El que se encuentre ubicado dentro de los límites de algún centro de población; y
- b) Los que encontrándose fuera de los límites de algún centro de población, por su uso de suelo y que cuente con más de dos servicios. **[Fracción reformada mediante Decreto No. 406-08 I P.O. publicada en el P.O.E. No. 102 del 20 de diciembre de 2008]**

**MUNICIPIO DE CHIHUAHUA
TABLAS DE VALORES PARA EL EJERCICIO FISCAL 2018**

Méritos, Deméritos y Criterios Especiales para la valuación de suelo y construcción

1.- Por su topografía (Ft)

Se puede dividir la topografía del predio en dos factores determinantes; pendiente y elevación o hundimiento del predio.

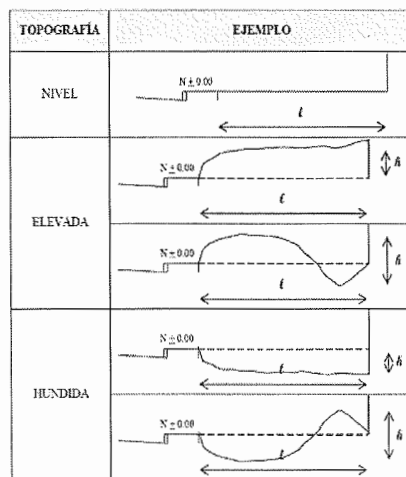
La pendiente es la inclinación media respecto de la calle expresada en porciento, originada por su topografía pendiente ascendente o descendente, la cual será el resultado de dividir la altura "h" del desnivel entre la longitud de la profundidad del predio "l":

Fórmula

Donde

$$p = \frac{h}{l}$$

p = pendiente h = desnivel promedio l = longitud



Este ajuste se realiza cuando existe una diferencia en el nivel del terreno con relación al nivel de banqueta (N±0.00). La pendiente será el resultado de dividir el desnivel promedio del terreno entre la longitud promedio del mismo y de acuerdo a la tabla, se aplicará el demérito correspondiente.

Fórmula

Donde

$$p = \frac{h}{l}$$

p = pendiente h = desnivel promedio l = longitud

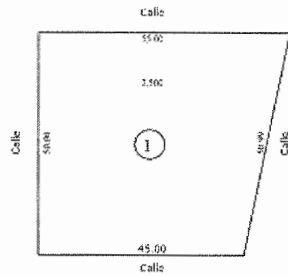
TABLA PARA APLICAR EL DEMÉRITO POR TOPOGRAFÍA (Ft)									
Referencia	Condiciones Topográficas	Relieve	1-5%	5.1-10%	10.1-20%	20.1-30%	30.1-40%	40.1-50%	Mas del 50.1%
1	Hundido		1.00	0.95	0.90	0.85	0.80	0.70	0.65
2	Elevado		1.00	1.00	0.95	0.90	0.85	0.80	0.75

MUNICIPIO DE CHIHUAHUA
TABLAS DE VALORES PARA EL EJERCICIO FISCAL 2018
 Méritos, Deméritos y Criterios Especiales para la valuación de suelo y construcción

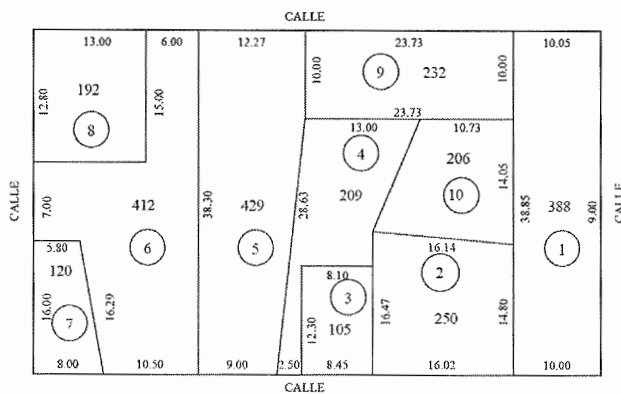
2.- POR SU UBICACIÓN DENTRO DE LA MANZANA (Fu)

Esta definición califica la posición del predio dentro de la manzana.

- Integrada por un predio: se denomina manzanero



Por más de un predio: puede llegar a tener 10 tipos diferentes



Esquina

Los predios que cuentan con dos frentes a diferentes calles y se intersecan entre sí, presentan más de un acceso, lo cual brinda plusvalía al predio. Con base en ello, al practicar la valuación se considera un incremento y estará en función de la zona y tendrá las siguientes consideraciones:

- No se asignará este incremento a aquellos predios cuyas esquinas formen esquinas de ángulos 45° o mayores a 135°.

Factor por Esquina	
ZONA	FACTOR DE MÉRITO
HABITACIONAL	1.05
COMERCIAL	1.15
INDUSTRIAL	1.10
RÚSTICO O SUBURBANO	1

MUNICIPIO DE CHIHUAHUA
TABLAS DE VALORES PARA EL EJERCICIO FISCAL 2018
 Méritos, Deméritos y Criterios Especiales para la valuación de suelo y construcción

Factores de mérito o demerito por su **ubicación dentro de la manzana** Dependiendo de su ubicación, el predio podrá ser merito o demerito de acuerdo a las siguientes características:

LOTE	TIPO DE PREDIO	VALOR UNITARIO DE TERRENO	FACTOR DE MÉRITO O DEMÉRITO
1	Cabecera de manzana	Promedio de los valores unitarios de los 4 frentes del predio	1.25
2-3-9	Intermedio irregular	Valor unitario de acuerdo a su acceso	1
4	Interior con acceso propio	Valor unitario de acuerdo a su acceso	0.70
5	Intermedio con 2 frentes a distintas calles	Valor promedio de los dos frentes de colonia o corredor	1.15
6	Intermedio con 3 frentes a distintas calles	Valor promedio de los tres frentes de colonia o corredor	1.15
7	En esquina irregular	Valor unitario de acuerdo al valor de colonia o corredor, franja	Ver tabla anexa (factor de esquina)
8	En esquina regular	Valor unitario de acuerdo al valor de colonia o corredor, franja	Ver tabla anexa (factor de esquina)
10	Interior sin acceso propio	Valor unitario de acuerdo a su acceso	0.50
	Área Común	Valor unitario de acuerdo a su fraccionamiento o plaza	0.50 (valor privativo)
	Finca habitacional frente a corredor o en franja	Valor unitario de acuerdo a su colonia, ANEXAR USO DE SUELO	(Valor de colonia)
	Frente a puente	Valor unitario de corredor o franja	0.85
	Frente a Estación Transporte Colectivo o ruta troncal (sin estacionamiento propio)	Valor unitario de corredor o franja	0.80

MUNICIPIO DE CHIHUAHUA
TABLAS DE VALORES PARA EL EJERCICIO FISCAL 2018

Méritos, Deméritos y Criterios Especiales para la valuación de suelo y construcción

3.- Por su forma (Ff)

Exceso de fondo

Aplicable solo para lotes intermedios en **corredor comercial** sin considerar el factor de profundidad-frente. Si el predio excede del fondo del lote tipo para manzana, colonia o desarrollo; este se dividirá en rectas paralelas al frente y a distancias iguales al fondo del lote tipo, el factor será 1 para la primera fracción; de 0.80 para la segunda; de 0.80 x 0.80 para la tercera, y así sucesivamente, hasta cubrir la máxima profundidad del terreno en estudio o según sea el caso hasta llegar al valor de colonia.

Fórmula:

$$F_{fondo} = \frac{f}{.8}$$

$Ff = \text{factor de fondo}$

factor aplicable de acuerdo a la superficie calculada

Primera franja	1 x valor de corredor
Segunda franja	.8 x valor de corredor
Tercera franja	.64 x valor de corredor
Cuarta franja	.512 x valor de corredor
Así sucesivamente hasta llegar al valor de colonia	Valor de colonia


Ejemplo:



- Frente**

Cuando el frente de un predio tenga una longitud menor de 6.00 Mts. el valor del terreno sufrirá un demérito, el cual será proporcional a la longitud del frente con respecto al frente mínimo de 6.00 Mts. En ningún caso se considerará un frente menor de 1.50 Mts. de longitud. El demérito no aplicará en aquellos predios **ubicados en colonias o fraccionamientos** donde más del 90% de los predios están diseñados a partir de frentes menores a 6.00 metros, como es el caso de fraccionamientos o unidades de interés social, situación que obliga a que dicho ajuste ya esté considerado en el análisis del valor catastral unitario de suelo urbano publicado. En estos casos y en el de los predios mayores de 6.00 Mts., el factor será igual a 1.


MUNICIPIO DE CHIHUAHUA
TABLAS DE VALORES PARA EL EJERCICIO FISCAL 2018
 Méritos, Deméritos y Criterios Especiales para la valuación de suelo y construcción

<p>Fórmula:</p> $Ffrente = \sqrt{\frac{f}{k}}$ <p>Donde:</p> <p>$f = frente$</p> <p>$k = coeficiente\ igual\ a\ 6$</p> $Ffrente = \sqrt{\frac{5}{6}} = .9128 \qquad Ff = .9128$ <p align="center"><i>factor aplicable a toda la superficie del terreno</i></p>	<p>Ejemplo:</p> 
---	--

• **EXCESO DE FONDO**

Se entiende por exceso de fondo, la superficie excedente que resulte después de descontar la superficie del lote tipo. **Solo a la superficie excedente al lote tipo, se demeritará en función del porcentaje que esa ascendencia exceda la superficie del lote tipo, de acuerdo con la siguiente:**

MUNICIPIO DE CHIHUAHUA
TABLAS DE VALORES PARA EL EJERCICIO FISCAL 2018
 Méritos, Deméritos y Criterios Especiales para la valuación de suelo y construcción

<p>Fórmula:</p> $S_{excedente} = (S_{total\ terreno} - S_{lote\ tipo})$ $Ffondo = \frac{S_{excedente}}{S_{total\ terreno}} \times 100$ $S_{excedente} = (307 - 215) = 92 \qquad Ffondo = \frac{92}{307} \times 100 = 29.96\%$ <p align="center"><i>el demérito que le corresponde por exceso de fondo es demérito solo aplicable a la superficie de exceso de fo</i></p> <p align="center">TABLA</p> <table border="1" style="width: 100%; border-collapse: collapse; margin-top: 10px;"> <thead> <tr> <th>Exceso de fondo</th> <th>Superficie</th> <th>Factor</th> </tr> </thead> <tbody> <tr> <td>De 1 % al 25 %</td> <td>Excedente</td> <td>.95</td> </tr> <tr> <td>De 26 % al 49 %</td> <td>Excedente</td> <td>.90</td> </tr> <tr> <td>De 50 % o más</td> <td>Excedente</td> <td>.85</td> </tr> </tbody> </table>	Exceso de fondo	Superficie	Factor	De 1 % al 25 %	Excedente	.95	De 26 % al 49 %	Excedente	.90	De 50 % o más	Excedente	.85	<p>Ejemplo:</p> 
Exceso de fondo	Superficie	Factor											
De 1 % al 25 %	Excedente	.95											
De 26 % al 49 %	Excedente	.90											
De 50 % o más	Excedente	.85											

MUNICIPIO DE CHIHUAHUA
TABLAS DE VALORES PARA EL EJERCICIO FISCAL 2018
 Méritos, Deméritos y Criterios Especiales para la valuación de suelo y construcción

• **Factor de forma**

Se demeritará por forma a la superficie resultante de Inscribir un rectángulo en el predio irregular, teniendo por lado menor parte o todo el frente del lote, tenga a su vez la máxima superficie posible. Calcule la **Superficie Rectángulo** y réstese a la **Superficie del Lote** y esa será el **Área Restante** a la cual se le aplique el demérito de acuerdo a la siguiente tabla para la aplicación del demérito.

Fórmula: Donde:

$$A_{restante} = (S_{lote} - S_{rectangulo\ inscrito})$$

$$F_{forma} = \frac{A_{restante}}{S_{lote}} \times 100$$

EJEMPLOS

De acuerdo a la figura mostrada

$$A_{restante} = (S_{lote} - S_{rectangulo\ inscrito})$$

$$F_{forma} = \frac{A_{restante}}{S_{lote}} \times 100$$

$$A_{restante} = (545 - 288) = 257$$

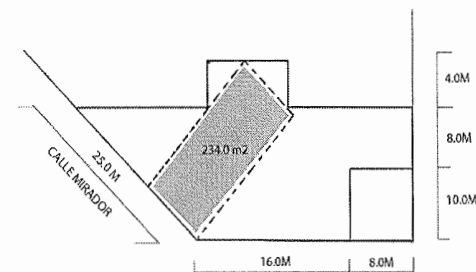
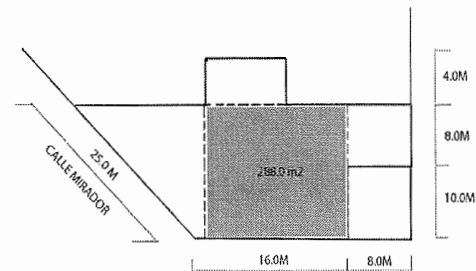
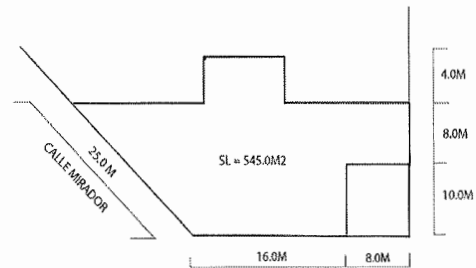
$$F_{forma} = \frac{257}{545} \times 100 = 47.15\%$$

el demérito que le corresponde por excedente es a demérito solo aplicable al excedente de superficie

Tablas

Exceso de fondo	Superficie	Factor
De 1 % al 25 %	Excedente	.95
De 26 % al 49 %	Excedente	.90
De 50 % o más	Excedente	.85

Ejemplo:



MUNICIPIO DE CHIHUAHUA
TABLAS DE VALORES PARA EL EJERCICIO FISCAL 2018
 Méritos, Deméritos y Criterios Especiales para la valuación de suelo y construcción

4.- FACTOR DE SUPERFICIE (Fs)

Para aplicar este factor deberá utilizarse la superficie del lote tipo (de la manzana, de la colonia o del uso de suelo que tenga el predio a valorar) o definirla. Predios menores a 5,000.00 M².

$F_{superficie} = .75 + \frac{0.4 \times \text{área de lote tipo}}{\text{área de lote valuado}}$	<p style="text-align: center;">Predios mayores a 5000 m²</p> <table border="1" style="margin-left: auto; margin-right: auto; border-collapse: collapse;"> <tr> <td style="padding: 5px;">5,000 a 10,000 M²</td> <td style="padding: 5px; text-align: center;">7.5%</td> </tr> <tr> <td style="padding: 5px;">10,001 a 20,000 M²</td> <td style="padding: 5px; text-align: center;">15%</td> </tr> <tr> <td style="padding: 5px;">20,001 a 40,000 M²</td> <td style="padding: 5px; text-align: center;">25%</td> </tr> <tr> <td style="padding: 5px;">40,001 a 80,000 M²</td> <td style="padding: 5px; text-align: center;">35%</td> </tr> <tr> <td style="padding: 5px;">80,001 a 160,000 M²</td> <td style="padding: 5px; text-align: center;">40%</td> </tr> <tr> <td style="padding: 5px;">Más de 160,000 M²</td> <td style="padding: 5px; text-align: center;">50%</td> </tr> </table>	5,000 a 10,000 M ²	7.5%	10,001 a 20,000 M ²	15%	20,001 a 40,000 M ²	25%	40,001 a 80,000 M ²	35%	80,001 a 160,000 M ²	40%	Más de 160,000 M ²	50%
5,000 a 10,000 M ²	7.5%												
10,001 a 20,000 M ²	15%												
20,001 a 40,000 M ²	25%												
40,001 a 80,000 M ²	35%												
80,001 a 160,000 M ²	40%												
Más de 160,000 M ²	50%												

5.-VALOR RESIDUAL

Predio de reserva urbana.- Es el que se encuentra dentro de la mancha urbana y es colindante o en cercanía con algún Corredor, Fraccionamiento, Colonia o Plaza Comercial y es susceptible de ser urbanizado según lo determine la autoridad municipal.

$Vb = \frac{Vv - Vu - Gf(Av)}{At}$ $Av = At - \text{Área de donación}$	<p>Donde:</p> <p style="text-align: center;"><i>Vb = Valor de terreno</i></p> <p style="text-align: center;"><i>Vv = Valor de venta actual</i></p> <p style="text-align: center;"><i>Vu = Valor de urbanización</i></p> <p style="text-align: center;"><i>Gf = Gastos financieros</i></p> <p style="text-align: center;"><i>Av = Área vendible</i></p>	<p>Gastos financieros</p> <table border="1" style="margin-left: auto; margin-right: auto; border-collapse: collapse;"> <tr> <td style="padding: 5px;">Administración</td> <td style="padding: 5px; text-align: center;">15%</td> </tr> <tr> <td style="padding: 5px;">Publicidad y ventas</td> <td style="padding: 5px; text-align: center;">6%</td> </tr> <tr> <td style="padding: 5px;">Costo de financiamiento</td> <td style="padding: 5px; text-align: center;">5%</td> </tr> <tr> <td style="padding: 5px;">Utilidades antes del importe</td> <td style="padding: 5px; text-align: center;">20%</td> </tr> <tr> <td style="padding: 5px;">Σ</td> <td style="padding: 5px; text-align: center;">46%</td> </tr> </table>	Administración	15%	Publicidad y ventas	6%	Costo de financiamiento	5%	Utilidades antes del importe	20%	Σ	46%
Administración	15%											
Publicidad y ventas	6%											
Costo de financiamiento	5%											
Utilidades antes del importe	20%											
Σ	46%											

MUNICIPIO DE CHIHUAHUA
TABLAS DE VALORES PARA EL EJERCICIO FISCAL 2018
 Méritos, Deméritos y Criterios Especiales para la valuación de suelo y construcción

6.- Factor de giro (Fg)

TERRENOS CON USO/GIRO COMERCIAL		
CLAVE DE VALUACIÓN	FACTOR DE MÉRITO	USO/GIRO
0001	1.2	Pedios destinados a la comercialización de materiales pétreos (arena, grava, piedra, tierra para jardín, entre otros)
0002	1.2	Pedios destinados a estacionamientos públicos.
0003	1.2	Pedios destinados a yonkes.
0004	1.2	Pedios destinados a la comercialización de autos.
0005	1.2	Pedios destinados a viveros.
0006	1.2	Pedios con estructuras para anuncio o antenas con una superficie de construcción menor al 20% de la superficie total de terreno
0007	1.2	Terrenos que se encuentren en fraccionamientos o Colonias como reserva comercial y no tengan un valor de corredor
0008	1.4	A los predios en los cuales se encuentre una plaza comercial y que no se encuentren en el Apartado de Plazas, Mercados y Parques Industriales en las Tablas de Valores vigentes.
009	1.2	Pedios a los cuales se les dé uso de tianguis.

Cálculo del Valor del terreno

El factor resultante de méritos y deméritos se aplicará de acuerdo a:

- Predio regular, se multiplicará toda la superficie por los factores correspondientes
- Predio irregular, los factores resultantes se aplicarán a su fracción y este no deberá ser menor de **0.50**, estableciéndose este factor como límite inferior. Ejemplo de cálculo de terreno

1).- DEL TERRENO:

MUNICIPIO DE CHIHUAHUA
TABLAS DE VALORES PARA EL EJERCICIO FISCAL 2018
 Méritos, Deméritos y Criterios Especiales para la valuación de suelo y construcción

VALOR DE CALLE O DE ZONA:	SEGÚN TABULADOR
----------------------------------	------------------------

FRACCIÓN	ÁREA (m. ²)	VALOR UNITARIO	FACTOR DE DEMÉRITO	MOTIVO DEL COEFICIENTE	VALOR RESULTANTE	VALOR PARCIAL
Área rectángulo	288	\$1305	1.15	Esquina comercial	\$1,500.75	\$432,216.00
Área restante	545	1305	(.93x1.15)= 1.0695	Factor de forma y esquina comercial	1395.69	\$760,655.13
3	0.00	\$0.00	0.00		\$0.00	\$0.00
4	0.00	\$0.00	0.00		\$0.00	\$0.00
5	0.00	\$0.00	0.00		\$0.00	\$0.00
TOTAL	227.74					

SUB-TOTAL
(1)= \$1,192,871.13

ACTUALIZACIÓN DEL VALOR CATASTRAL POR TRASLACIÓN DE DOMINIO

Cuando se transmita el dominio del predio el valor catastral reflejará el valor del inmueble correspondiente a la base del impuesto sobre traslación de dominio, antes de cualquier incentivo, con efectos generales, a partir del bimestre en que se pague el impuesto sobre traslación de dominio.

PREDIOS SUBURBANOS Y RÚSTICOS

De acuerdo a la Ley de Catastro del Estado de Chihuahua, artículo 3, inciso XV, son predios rústicos:

Predio rústico: El que se encuentre ubicado fuera del límite del centro de población, y su destino sea de producción agropecuaria, forestal, frutícola, minera o actividades equiparables. De acuerdo a la Ley de Catastro artículo 3, inciso XVII:

Predio Suburbano: Los bienes inmuebles ubicados fuera de los perímetros de las poblaciones, con valores de mercado intermedios entre los urbanos y los rústicos, determinados por su proximidad a las poblaciones en proceso de crecimiento, aun cuando estén destinados a la explotación agrícola, pecuaria o industrial rural. Quedarán también comprendidos dentro de esta clasificación, los predios destinados a fraccionamientos denominados "campestres" o "granjas", o cualquier otro que sea fraccionado o lotificado y, en general, todas aquellas zonas fuera de los perímetros poblacionales donde se presten los servicios municipales de agua potable y energía eléctrica como máximo. **[Fracción reformada mediante Decreto No. 377-02 III P.E. publicado en el P.O.E. No. 90 del 9 de noviembre del 2002]** Para determinar los valores de **terrenos rústicos** en el Municipio de Chihuahua, se tomarán en cuenta el **uso actual** de los terrenos y la productividad de los mismos, así como en la infraestructura local con que cuentan, identificando áreas en breña, pastizales, lotes de cultivo y zonas urbanas del medio rural.

Para la valuación de terrenos rústicos es necesario conocer los elementos derivados del tipo de sistema de riego, topografía, accesibilidad, distancia a carretera, pastales (agostadero).


Sistemas de riego




Riego rodado o por gravedad un sistema de riego donde el agua fluye por efecto de gravedad, utilizando el suelo como parte de su sistema de distribución del agua; en este tipo de sistema la eficiencia de aplicación es baja debido a las pérdidas de agua que se producen por escorrentía e infiltración. Una de sus ventajas de este tipo de sistemas es su simplicidad en sus instalaciones e infraestructura y su fácil mantenimiento, debido a que no requieren de mano de obra especializada.

MUNICIPIO DE CHIHUAHUA
TABLAS DE VALORES PARA EL EJERCICIO FISCAL 2018
 Méritos, Deméritos y Criterios Especiales para la valuación de suelo y construcción

Riego por Goteo Este tipo de sistema se utiliza generalmente para cultivos en hileras formando franjas de humedecimiento a lo largo del cultivo tales como hortalizas, chile, cebolla. Una de las ventajas de este sistema es que en él se obtienen menores pérdidas de agua y no requieren mucha presión de trabajo



Riego por aspersión. Un sistema de riego por aspersión aplica el agua en forma de lluvia a las parcelas, el cual consiste en una red de tuberías con aspersores acoplados con ellos, arreglados de tal manera, que puedan distribuir uniformemente el agua en toda el área a regar, el objetivo de este sistema es que se filtre el agua en el mismo punto que cae y así obtener mayores eficiencias de aplicación del agua. Es un sistema de riego que se adapta a cultivos como nogales, alfalfa y en general a cultivos de cobertura total.



Riego mecanizado. El pivote central es un sistema de riego el cual consiste en llevar el agua de riego hasta los cultivos mediante una tubería metálica, la que es montada sobre torres de metal que se mueven sobre conjuntos de ruedas, de modo que el pivote gira en círculos manteniendo uno de sus extremos fijos en el centro del campo. A todo lo largo de la tubería cuelgan aspersores, distribuidos de acuerdo a los requerimientos, cuyas cabezas de riego pueden ser ubicadas a distancias

variables del suelo.

FACTOR RESULTANTE DE TIERRA:

El número de variables o factores que pueden incidir de forma directa en el valor de un terreno, es ilimitado; sin embargo, bajo el criterio de buscar una aceptable homogeneidad; a continuación se enuncian los factores de ajuste que serán utilizados en la valuación.

- 7. Factor de topografía (Ft)
- 8. Factor de ubicación (Fu)
- 9. Factor de superficie (Fs)

7.-Por su Topografía y Relieve

Se refiere a los grados de inclinación que presenta el predio con relación al horizonte natural (la pendiente o grado de inclinación será igual a la altura promedio entre la longitud total del terreno, tomada longitudinal o transversalmente). Este declive es importante para efectos de erosión, uso de la maquinaria, posibilidad de riesgo del suelo y tipo de cultivo. Algunos terrenos son tan inclinados que a pesar de tener buenos suelos no resulta práctico su cultivo. La topografía es el factor físico que más influye en las posibilidades de uso agrícola del suelo y se clasifica en:

	CLASIFICACIÓN	PENDIENTE	FACTOR
1	Llano o plano	0 a 6%	1.00
2	Lomerío suave o moderadamente inclinado	6.1 a 12%	0.95
3	Lomerío accidentado o inclinado	12.1 a 20%	0.85
4	Escarpado	20.1 a 40%	0.75
5	Cerril (eriazos)	Más del 40%	0.60

MUNICIPIO DE CHIHUAHUA
TABLAS DE VALORES PARA EL EJERCICIO FISCAL 2018
 Méritos, Deméritos y Criterios Especiales para la valuación de suelo y construcción

8.- Factor de ubicación

A continuación se describe su tipología y se anexa tabla con méritos o deméritos:

8.1 Ubicación con referencia a vialidades

Es el factor de ajuste al valor unitario de suelo rústico, con relación al bien que se está valuando y contempla: tipo, importancia, calidad y distancia de los accesos, es decir **flujo vehicular**, si son o no transitables en toda época del año, si es terrestre (carretera federal, estatal, camino de terracería, brecha e incluso las posibles servidumbres de paso (predios interiores).

8.2 Frente a vía de comunicación

Si es un predio sin construcciones se determinará una franja de influencia de 50 Mts. de profundidad respecto al frente con la vía de comunicación. Si es un predio con construcciones se determinará una franja de influencia de 100 Mts. de profundidad respecto al frente con vía de comunicación.

	Clasificación	Distancia en mts	Factor
8.1	Camino rural con estructura de terracería transitable todo el año	*	1
8.1.1	Carretera pavimentada (federal o estatal)	*	1
8.2.1	Predio frente a carretera sin construcciones uso comercial	Franja de 50 (valor de corredor)	Resto del predio valor de la vocación del predio
8.2.2	Predio frente a carretera con construcciones uso comercial	Franja de 100 (valor de corredor)	Resto de predio a valor de la vocación del predio
8.2.3	Predio frente a carretera con y sin construcción sin uso comercial	Valor unitario de acuerdo a su vocación del predio. ANEXAR Constancia de Productor	Valor de la vocación del predio

9.- Factor de superficie

Es el ajuste que se hace partiendo del principio "a mayor superficie menor valor", este demérito se aplicará en aquellos predios rústicos que tengan una superficie mayor a 20-00-00.00 Ha.

	Superficie en Has	Factor
1	00-00-01.00 a 20-00-00.00	1.00
2	20-00-01.00 a 40-00-00.00	0.90
3	40-00-01.00 a 60-00-00.00	0.85
4	60-00-01.00 a 100-00-00.00	0.80
5	100-00-01.00 en adelante	0.75

MUNICIPIO DE CHIHUAHUA
TABLAS DE VALORES PARA EL EJERCICIO FISCAL 2018
 Méritos, Deméritos y Criterios Especiales para la valuación de suelo y construcción

• **En Terrenos Pastales:**

Además del factor por coeficiente de agostadero, se consideran aplicables los deméritos por **accesibilidad, distancia a carretera, tenencia de la tierra** (uso común o mancomunado); el topográfico solo influirá en un terreno postal, en el tipo vegetación que debido a su contenido alimenticio es el que influye sobre el coeficiente de agostadero. El índice de agostadero se define como la cantidad de hectáreas necesarias para alimentar a una unidad animal.

- **Tenencia de la Tierra:** Se admitirá un demérito de 10% para los casos de pastales que se consideren como derechos para el caso del uso común en los ejidos y mancomunales en colonias agrícolas. Se utilizará un factor que afecte el costo unitario del terreno de acuerdo con la siguiente fórmula:

$$factor = \frac{IAPMCH (13.73)}{IAPR}$$

IAPMCH.- es el índice de agostadero promedio o ponderado para el Municipio de Chihuahua es de 13.73.

IAPR.- es el índice de agostadero del predio a valorar.

Para la consulta de los índices de agostadero deberá consultarse la página web de la SAGARPA.

De manera que el índice de agostadero del predio es inversamente proporcional al factor; es decir si el índice de agostadero disminuye aumenta el valor del predio y si este aumenta el valor del predio disminuye.

Nota.- Para poder considerar válido el coeficiente de agostadero de determinado predio deberá ser mediante documento oficial anexo expedido por la Secretaría de Agricultura, Ganadería, Desarrollo Rural, Pesca y Alimentación (SAGARPA).

Criterios importantes a considerar en la valuación de predios rústicos:

1.- Los predios rústicos cuya superficie de terreno sea menor o igual a 5 hectáreas, o que se encuentren en un fraccionamiento protocolizado serán valuados con los valores unitarios de suelo rústico o suburbano por solar (habitacional o granja, sin uso definido, predio de uso agrícola o comercial) metro cuadrado. En superficies mayores 5 hectáreas que no sean fraccionamientos protocolizados serán valuados por su vocación de uso: riego, frutales en crecimiento, frutales en producción, temporal, postal, uso común.

En las inmediaciones del Sector Catastral 977, dentro del predio "El Silencio", se localizan las turbo gaseras "El Encino" y "KST", se tendrá un valor de transición \$333.00/M². En una franja que circunde a las turbo gaseras desde sus linderos y hasta una distancia de 500.00 M.

CRITERIOS IMPORTANTES A CONSIDERAR EN LA VALUACIÓN DE PREDIOS URBANOS, SUBURBANOS Y RÚSTICOS

Este valor unitario será determinado en función de la vocación del suelo establecida en el Plan de Desarrollo Urbano 2040, o bien, la determinada en un Plan Parcial autorizado, así como en función de la zona homogénea de valor correspondiente, de acuerdo a la Tabla de Valores vigente.

Los deméritos por superficie mayor serán aplicables solo a predios atípicos a la zona catastral de que se trate. Es decir, el lote tipo del desarrollo no será sujeto a demérito por superficie mayor.

Los predios ubicados en las zonas urbanas de inmediato desarrollo, tendrán el valor en función de la vocación del uso de suelo establecido en el Plan de Desarrollo Urbano 2040, o bien, la determinada en un Plan Parcial autorizado, así como en función de la Zona Homogénea de Valor correspondiente, de acuerdo a la Tabla de Valores vigente.

MUNICIPIO DE CHIHUAHUA
TABLAS DE VALORES PARA EL EJERCICIO FISCAL 2018
 Méritos, Deméritos y Criterios Especiales para la valuación de suelo y construcción

Los predios que se encuentren como zonas de Reserva Ecológica y dentro de Zonas Especiales de Desarrollo Controlado (ZEDEC) se les aplicará un factor de demérito del 50% en el valor unitario de terreno, previa presentación de documentos correspondientes, excepto predios de uso habitacional, comercial, industrial y especial.

Los lotes que se encuentren en áreas de restricción, como lo son:
 Zonas federales, arroyos, ríos, líneas de alta tensión, vías de ferrocarril, zonas de reserva ecológica, se les aplicará un factor de restricción del 50% en la superficie que se vea afectada, previo documento oficial.

El valor catastral unitario para predios urbanos, suburbanos o rústicos que se adquieran como reservas territoriales para futuros desarrollos, será afectado por un factor del 0.30 del valor mayor que resulte de: Corredor, Fraccionamiento, Colonia o Plaza Comercial, colindante(s) o en las cercanías.

Este valor unitario será determinado en función de la vocación del suelo establecida en el Plan de Desarrollo Urbano 2040, o bien, la determinada en un Plan Parcial autorizado, así como en función de la zona homogénea de valor correspondiente, de acuerdo a la Tabla de Valores vigente.

Los valores de Corredores comerciales urbanos correspondientes a las carreteras estatales Chihuahua-Juárez, Chihuahua-Cuauhtémoc, Chihuahua-Aldama y Chihuahua-Delicias se encuentran considerados en las Tablas de Corredores urbanos, suburbanos o rústicos.

Para que un predio de uso urbano, suburbano o rústico, que se encuentre en corredor comercial; donde su uso no sea giro comercial, será necesario presentar documentación oficial; en urbano, se anexará uso de suelo de la Dirección de Desarrollo Urbano y Ecología Municipal; en suburbano o rustico constancia de productor de la Dirección de Desarrollo Rural.

Criterios importantes a considerar en la valuación de construcciones

Los valores de construcción están basados en los indicadores económicos que influyen en la industria de la construcción, los cuales se toman de referencia para las diferentes tipologías constructivas, establecidas en el artículo 3º, fracción V de la Ley de Catastro del Estado de Chihuahua.

Atendiendo a sus diversas categorías y definiéndose para cada una de ellas el valor de Reposición Nuevo con base a la Tabla de Valores para Construcción de acuerdo al tipo, aplicándose sus deméritos correspondientes de acuerdo a la edad y estado de conservación, atendiendo a la Tabla de ROSS-HEIDECKE

Instalaciones Especiales:

Aquellas que complementan en servicios y funcionamiento a un inmueble.

Avance de obra

Porcentaje de avance para obras, de 1 nivel, en proceso de construcción:

PORCENTAJE DE AVANCE PARA OBRAS EN PROCESO:			
CONSTRUCCIÓN DE 1 PISO			
CONCEPTO	INICIO	TERMINADO	FACTOR
SIN CONSTRUCCIÓN		0.0%	0
TRAZO, LIMPIEZA Y EXCAVACIÓN	1.0%	5.0%	0.5
CIMENTACIÓN	20.1%	25.0%	0.25
MUROS	25.1%	35.0%	0.35
CASTILLOS Y CERRAMIENTOS	35.1%	40.0%	0.4
LOSA DE CONCRETO	40.1%	50.0%	0.5
IMPERMEABILIZACIÓN	50.1%	55.0%	0.55
PISO CERÁMICO	55.1%	60.0%	0.6

MUNICIPIO DE CHIHUAHUA
TABLAS DE VALORES PARA EL EJERCICIO FISCAL 2018

Méritos, Deméritos y Criterios Especiales para la valuación de suelo y construcción

HERRERÍA	60.1%	65.0%	0.65
ENJARRE	65.1%	70.0%	0.70
YESO	70.1%	75.0%	0.75
LAMBRINES	75.1%	80.0%	0.80
FACHADA	80.1%	90.0%	0.90
CONCEPTO DE PINTURA	90.1%	95.0%	.95
PUERTAS, APARATOS Y LIMPIEZA FINAL	95.1	100	1

EL % DE AVANCE EN OTROS NIVELES SE TOMARÁ POR SEPARADO DE ACUERDO A LA TABLA ANTERIOR.

Toda construcción, ampliación o modificación de la construcción ya existente y las instalaciones especiales, deberán ser manifestadas por el sujeto del impuesto a la Tesorería Municipal, dentro de los 15 días siguientes al de la terminación de la obra realizada. A la manifestación anterior deberá adjuntarse el plano catastral actualizado y el permiso de construcción de la Dirección de Desarrollo Urbano y Ecología Municipal (DDUyEM), (y su Renovación, Suspensión, si existen). Invariablemente, las nuevas construcciones e instalaciones especiales se integrarán al padrón catastral en el avance en que se encuentren de acuerdo a la fecha de vencimiento de la licencia de construcción.

En el caso de terrenos no empadronados o construcciones no manifestadas ante la Tesorería Municipal por causa imputable al sujeto del impuesto, se harán efectivos tres años de impuestos anteriores a la fecha del descubrimiento de la omisión, salvo que el interesado compruebe que el lapso es menor. Dicha comprobación será mediante la licencia de construcción.

Para el caso de obras en proceso de construcción estas deberán integrarse al padrón catastral en el estado en que se encuentren si a un año de iniciada la obra no se ha terminado.

TABLA DE ROSS-HEIDECKE

El método de Ross-Heidecke ha sido diseñado exclusivamente para calcular la depreciación en la valoración de construcciones, teniendo como ventaja sobre otros métodos, la consideración del estado de conservación de las mismas; permitiendo calcular una depreciación más acorde con la realidad. Este método es exclusivo para la valoración de construcciones e incluye dos aspectos fundamentales que son la **depreciación por edad y por estado de conservación**.

Este método considera los siguientes principios básicos:

- ⚡ La depreciación es pérdida de valor que no puede ser recuperada con gastos de mantenimiento.
- ⚡ Las reparaciones pueden aumentar la durabilidad del bien.
- ⚡ Un bien regularmente conservado se deprecia de modo regular, en tanto que un bien mal conservado se deprecia más rápidamente.

Definiciones de los estados: A continuación, se enuncian los conceptos correspondientes a los estados.

MUY BUENO: Son aquellas construcciones que se encuentran en estado óptimo de conservación, es decir se les da mantenimiento periódicamente.

BUENO: Una construcción en estado bueno es aquella que requiere o ha recibido reparaciones sin importancia, por ejemplo, pintura, reparaciones de fisuras en repellos, filtraciones de agua sin importancia en tuberías y techos, cambios en pequeños sectores de rodapié, y otros.

**MUNICIPIO DE CHIHUAHUA
TABLAS DE VALORES PARA EL EJERCICIO FISCAL 2018**

Méritos, Deméritos y Criterios Especiales para la valuación de suelo y construcción

NORMAL: Una construcción en estado normal es aquella que comprende los cambios hechos a una propiedad para mantener su estado de conservación, por ejemplo cristales, cableado eléctrico y otros.

REGULAR: Una construcción en estado regular es aquella que requiere reparaciones simples, por ejemplo, pintura, cambios parciales en pisos, cielos, techos, ventanearía, y otros.

MALO: Una construcción en estado malo es aquella que requiere reparaciones importantes, por ejemplo cambio total de cubierta, pisos, cielos, instalaciones mecánicas, y otros.

EL DEMÉRITO PARA UNA CONSTRUCCIÓN NO DEBE SER MENOR AL 0.50 EN ESTADO HABITABLE

EDAD	MUY BUENO	BUENA	NORMAL	REGULAR	MALO
0	1.0000	0.9748	.9469	0.8190	0.6680
1	0.9946	0.9699	.9422	0.8148	0.6646
2	0.9895	0.9649	0.9373	0.8106	0.6611
3	0.9843	0.9597	0.9323	0.8063	0.6577
4	0.9789	0.9545	0.9225	0.8020	0.6541
5	0.9734	0.9492	0.9221	0.7975	0.6505
6	0.9779	0.9438	0.9168	0.7930	0.6468
7	0.9622	0.9383	0.9115	0.7883	0.6430
8	0.9565	0.9327	0.9060	0.7836	0.6391
9	0.9506	0.9270	0.9005	0.7788	0.6352
10	0.9447	0.9212	0.8948	0.7740	0.6313
11	0.9387	0.9153	0.8891	0.7690	0.6273
12	0.9325	0.9093	0.8828	0.7639	0.6232
13	0.9262	0.9032	0.8774	0.7588	0.6190
14	0.9199	0.8970	0.8764	0.7537	0.6148
15	0.9135	0.8907	0.8652	0.7484	0.6105
16	0.9069	0.8843	0.8590	0.7430	0.6061
17	0.9002	0.8778	0.8527	0.7375	0.6016
18	0.8935	0.8713	0.8464	0.7320	0.5971
19	0.8867	0.8646	0.8399	0.7270	0.5925
20	0.8797	0.8578	0.8333	0.7207	0.5878
21	0.8727	0.8549	0.8286	0.7149	0.5831

MUNICIPIO DE CHIHUAHUA
TABLAS DE VALORES PARA EL EJERCICIO FISCAL 2018
 Méritos, Deméritos y Criterios Especiales para la valuación de suelo y construcción

22	0.8655	0.8440	0.8199	0.7091	0.5784
23	0.8583	0.8369	0.8130	0.7032	0.5735
24	0.8509	0.8297	0.8064	0.6972	0.5686
25	0.8435	0.8225	0.7990	0.6911	0.5636
26	0.8359	0.8151	0.7916	0.6849	0.5586
27	0.8283	0.8077	0.7846	0.6786	0.5535
28	0.8204	0.8001	0.7773	0.6722	0.5483
29	0.8127	0.7925	0.7699	0.6658	0.5431
30	0.8047	0.7847	0.7623	0.6593	0.5378
31	0.7967	0.7769	0.7547	0.6527	0.5324
32	0.7885	0.7689	0.7470	0.6460	0.5269
33	0.7803	0.7610	0.7392	0.6393	0.5214
34	0.7720	0.7527	0.7312	0.6324	0.5158
35	0.7635	0.7445	0.7233	0.6255	0.5102
36	0.7550	0.7362	0.7151	0.6185	0.5045
37	0.7465	0.7277	0.7069	0.6114	0.4987
38	0.7376	0.7192	0.6986	0.6043	0.4929
39	0.7287	0.7106	0.6700	0.5970	0.4870
40	0.7198	0.7019	0.6903	0.5897	0.4810
41	0.7107	0.6930	0.6732	0.5823	0.4749
42	0.7016	0.6841	0.6645	0.5748	0.4688
43	0.6923	0.6751	0.6558	0.5672	0.4626
44	0.6830	0.6660	0.6440	0.5595	0.4564
45	0.6735	0.6568	0.6380	0.5518	0.4501
46	0.6640	0.6475	0.6290	0.5440	0.4437
47	0.6543	0.6381	0.6199	0.5361	0.4372
48	0.6446	0.6286	0.6106	0.5281	0.4307
49	0.6348	0.6190	0.6013	0.5200	0.4241
50	0.6248	0.6093	0.5918	0.5119	0.4175