E M E R G E N C I A S

POBLACIÓN	SERVICIOS				POBLACIÓN	SERVICIOS			
	MEDICO HOSPITAL	POLICÍA	TRANSITO	BOMBEROS		MEDICO HOSPITAL	POLICÍA	TRANSITO	BOMBEROS
AHUMADA (656)	664-30-99	664-21-67	664-27-53	Celular 664-1-37-40-76	JUÁREZ (656)	613-03-11	208-88-44	207-52-00	208-10-50
ALDAMA (614)	451-07-07	451-02-08	451-00-80	451-42-32		613-22-42			208-10-51
V. ALLENDE (628)	546-00-68	546-04-40	546-04-40	546-04-40	MADERA (652)	572-03-82	572-04-33	572-04-33	572-04-33
ASCENSIÓN (636)	692-03-33	692-00-27	692-00-27	Celular 636-117-77-81	MATACHI (659)		577-00-51	577-00-51	577-00-51
BUENAVENTURA (636)	696-09-50	696-01-10	696-0110	696-02-63	MATAMOROS (628)		548-00-25	548-00-25	548-00-25
CAMARGO (648)	462-04-79 462-08-23	463-55-80	463-55-80	462-00-94	MEOQUI (639)	473-00-26	473-36-30	473-17-02	473-71-77
CUAUHTEMOC (625)	582-03-09	581-27-14	582-58-38	572-02-90		473-09-60	473-04-66	473-02-00	
		581-27-27			NAMIQUIPA (659)	578-03-79	578-00-71	578-00-71	
CHIHUAHUA (614)	413-05-09	429-60-00	432-03-03	410-07-70	NVO. C. GRANDES (636)	694-34-40	694-09-73	694-02-90	694-15-29
	411-16-19		432-03-10	489-32-38		694-34-41			
DELICIAS (639)	472-83-00	472-21-77	472-06-67	472-15-08	OJINAGA (626)	453-01-09	453-18-43	453-09-33	453-06-02
GÓMEZ FARÍAS (652)	552-00-47	552-00-14	552-0014	552-00-56		453-02-34	453-25-72		
GUACHOCHI (649)	543-01-58	543-06-36	543-01-49	543-06-36	P.G.GUERRERO (656)	453-03-30	453-00-99	453-00-99	
			543-01-51		ROSALES (639)	467-00-16	467-00-60	467-00-60	467-00-68
GUADALUPE D.B. (656)	652-01-92	652-00-80	652-00-80	652-02-91	SN.FCO. DEL ORO (628)	525-01-44	525-04-90	525-02-47	
				652-03-67	STA. BARBARA (628)	524-01-90	524-04-33	524-02-85	
GUERRERO (635)	586-01-85	586-02-44	586-13-17	586-02-44	SAN JUANITO (635)	588-01-12	588-02-62	588-02-62	
H. DEL PARRAL (627)	523-03-23	522-56-12	522-00-55	522-87-87	SAUCILLO (621)	475-02-22	475-02-15	475-02-23	475-02-15
JIMENEZ (629)	542-14-67	542-00-55 542-05-02	542-00-65	542-00-62	TEMOSACHI (659)	575-02-08	575-00-15	575-00-15	575-00-90

R E G I O N T A R A H U M A R A

(19 MUNICIPIOS, POBLACIÓN APROXIMADA DE 85,000 HABITANTES)

ALTA TARAHUMARA: BALLEZA, BOCOYNA, GUADALUPE Y CALVO, NONOAVA, CARICHI, GUERRERO, GUACHOCHI, TEMOSACHI, MATACHI.
BAJA TARAHUMARA: URIQUE, GUAZAPARES, MORIS, CHINIPAS, OCAMPO, URUACHI, MAGUARICHI, BATOPILAS, MORELOS.

G R U P O S E T N I C O S Y S U L O C A L I Z A C I O N

TARAHUMARAS: 65,000 HAB. BALLEZA, BOCOYNA, GUADALUPE Y CALVO, NONOAVA, CARICHI, GUERRERO, GUACHOCHI, TEMOSACHI, MATACHI, MADERA, GUAZAPARES, MORIS, CHINIPAS, OCAMPO, URUACHI, MAGUARICHI, BATOPILAS,MORELOS.

GUAROJIOS: 8,500 HAB. URUACHI, GUAZAPARES MORIS, CHINIPAS
TEPEHUANES: 7,500 HAB. GUADALUPE Y CALVO MORELOS
PIMAS: 4,000 HAB. GUERRERO, OCAMPO TEMOSACHI, MORIS

DISTANCIAS APROXIMADAS EN KILOMETROS Y MILLAS DESDE CIUDAD JUAREZ, OJINAGA Y PUERTO PALOMAS A ALGUNAS CIUDADES DE LOS ESTADOS DE TEXAS Y NUEVO MEXICO

T E X A S			N U E V O M E X I C O		
	KMS	MILLAS		KMS	MILLAS
DE CD. JUÁREZ A :			***DE OJINAGA A :***		
ABILENE	690	431	ABILENE	605	378
AMARILLO	669	418	AMARILLO	796	498
AUSTIN	936	585	ALPINE	140	88
BIG BEND	497	311	AUSTIN	730	456
BIG SPRING	520	325	BIG BEND	146	91
DALLAS	1187	742	DALLAS	1057	661
FORT STOCKTON	381	238	EL PASO	409	256
FORT WORTH	949	593	FORT STOCKTON	290	181
HOUSTON	1210	756	FORT WORTH	885	553
LAREDO	963	602	HOUSTON	922	576
LUBBOCK	674	421	LAREDO	663	414
MIDLAND	473	296	LUBBOCK	571	357
ODESSA	450	281	MARFA	98	61
PECOS	319	199	ODESSA	348	218
SAN ANGELO	242	151	PECOS	248	155
SAN ANTONIO	891	557	SAN ANGELO	508	318

	KMS	MILLAS
DE OJINAGA A :		
ALAMOGORDO	631	394
ALBUQUERQUE	840	525
ARTESIA	219	137
CARLSBAD	164	103
LAS CRUCES	488	305
ROSWELL	282	176
RUIDOSO	642	401
SANTA FE	600	375
DE PTO. PALOMAS A :		
ALAMOGORDO	257	161
ALBUQUERQUE	500	313
DEMING	56	35
EL PASO	231	144
LORDSBURG	158	99
LAS CRUCES	148	93
SANTA FE	602	376

DISTANCIAS APROXIMADAS EN KILOMETROS Y MILLAS DESDE LA CIUDAD DE CHIHUAHUA, CAPITAL DEL ESTADO, A CADA UNA DE LAS CABECERAS MUNICIPALES, CONSIDERANDO LOS ITINERARIOS MAS CORTOS

SERVICIOS A.S.N.M m	Localizacion	C A B E C E R A	Kms.	Millas	SERVICIOS A.S.N.M m	Localizacion	C A B E C E R A	Kms.	Millas
A B C 1215	F4	AHUMADA	240	150	A B C 1557	C4	JANOS (Ruta Ojo Laguna-Acort. A Galeana)	356	223
A B C 1272	H8	ALDAMA	29	18	A B C 1360	J11	JIMÉNEZ	213	133
A B C 1552	I12	ALLENDE (Ruta Corta a Parral)	251	157	A B C 1115	F2	JUÁREZ	372	233
B 1890	H8	AQUILES SERDÁN	19	12	B 1145	I9	JULIMES	86	54
A B C 1287	C3	ASCENSIÓN (Ruta Ojo Laguna-Acort. A Galeana)	388	243	A B C 1420	J11	LÓPEZ	232	145
A B C 2920	E8	BACHINIVA	181	113	A B C 2112	C7	MADERA	277	173
A B C 1920	G12	BALLEZA (Ruta Corta a Parral)	315	197	1505	D10	MAGUARICHI (Ruta San Pedro-San Juanito-Basaseachi)	285	178
B C 501	D11	BATOPILAS (Ruta Creel-Samachique)	384	240	B C 1020	L7	MANUEL BENAVIDES	266	166
B C 2200	D10	BOCOYNA	240	150	A B C 1905	D8	MATACHI	207	129
A B C 1574		BUENAVENTURA (Ruta Ojo Laguna-F. Magon)	236	148	B C 1675	I12	MATAMOROS	245	153
A B C 1230	I10	CAMARGO	143	89	A B C 1150	I9	MEOQUI	69	43
A B C 2038	E10	CARICHI	169	106	B 606	D12	MORELOS	482	299
A B C 1445	D5	CASAS GRANDES (Ruta Ojo Laguna-Acort. A Galeana)	295	184	B C 764	B9	MORIS (Ruta la Junta - Basaseachi - Cahuisori)	332	208
B 1460	I12	CORONADO (Ruta Corta a Parral)	286	179	A B C 1628	E7	NAMIQUIPA	247	154
B 1200	I7	COYAME DEL SOTOL	143	89	B 1476	F11	NONOAVA (Ruta el Mirador - Morelos)	212	133
A B 1200	I10	LA CRUZ	122	76	A B C 1450	D5	NVO. CASAS GRANDES (Ruta Ojo Laguna-Acort. A Galeana)	294	184
A B C 2010	F9	CUAUHTÉMOC	103	64	B 1732	C9	OCAMPO (Ruta La Junta - Basaseachi-Cahuisori)	313	196
1985	F9	CUSIHUIRIACHI	120	75	A B C 770	K6	OJINAGA	244	153
B C 515	B11	CHINIPAS (Ruta Creel-Pitorreal-Temoris)	380	238	A B C 1092	G3	PRAXEDIS G. GUERRERO	420	263
A B C 1190	I9	DELICIAS	76	48	B C 1790	F8	RIVA PALACIO (San Andres)	80	50
B C 1615	F9	DR. BELISARIO DOMÍNGUEZ	83	52	A B C 1198	H9	ROSALES	81	51
B 1531	D5	GALEANA (Ruta Ojo Laguna-Acort. A Galeana)	251	157	B 1480	G11	ROSARIO (Ruta Satevo-Valerio-San J. De Sitio	186	116
A B C 1615	G9	GENERAL TRIAS	50	31	A B C 1848	F10	SAN FCO. DE BORJA	124	78
A B C 2230	D7	GÓMEZ FARIAS	268	168	B C 1246	I10	SAN FCO. DE CONCHOS	174	109
B 1806	F9	MORELOS	70	44	A B C 2160	H12	SAN FCO. DEL ORO (Ruta Corta a Parral)	246	154
A B C 2200	E12	GUACHOCHI (Ruta La Junta-San Juanito-Creel)	411	257	A B C 1940	H12	SANTA BARBARA (Ruta Corta a Parral)	241	151
A B C 1113	G3	GUADALUPE D. B.	405	253	A B 1368	G10	SATEVO	86	54
A B C 2316	F13	GUADALUPE Y CALVO (Ruta Corta a Parral)	455	284	A B C 1210	I10	SAUCILLO	105	66
B C 1484	C11	TEMORIS (GUAZAPARES) (Ruta Creel-Pitorreal-Temoris)	391	244	A B C 1867	D8	TEMOSACHI	228	143
A B C 2152	E8	GUERRERO	168	105	A B 2109	G11	EL TULE (Ruta Satevo-Valerio -Valle del Rosario)	287	179
A B C 1760	H12	HIDALGO DEL PARRAL (Ruta Corta)	220	138	B C 549	D11	URIQUE (Ruta Creel-Pitorreal-Bahuichivo)	396.5	248
B 1850	G11	HUEJOTITÁN (Ruta Satevó - Valerio - Rosario)	237	148	B 1313	C10	URUACHI (Ruta La Junta-Basaseachi)	327	204
A B C 1952	D6	IGNACIO ZARAGOZA (Ruta Ojo Laguna-Acort. F. Magon)	283	177	A B C 1335	H11	VALLE DE ZARAGOZA	154	96

EXPLICACION DEL CONTENIDO:
SERVICIOS: ***A*** *= GASOLINERIA* ***B*** *= SERVICIO MEDICO* ***C*** *= HOTEL Y/O RESTAURANT*
A.S.N.M. Mts: *ALTITUD SOBRE EL NIVEL DEL MAR EN METROS, DE CADA CABECERA*
(Se indica debajo de servicios, ejemplo: Bocoyna 2,200 mts.)
LOCALIZACION: *SI DESEA SABER LA UBICACION DE UNA CABECERA MUNICIPAL, BUSQUE EN EL MAPA DEL CUADRO QUE FORMA LA INTERSECCION DEL NUMERO Y LETRA INDICADO EN LA COLUMNA RESPECTIVA , EJEMPLO:* SAN ANDRES SE ENCUENTRA EN EL CUADRO **4 D**
**** LA CIUDAD DE CHIHUAHUA SE ENCUENTRA A 1445 mts. A.S.N.M.***



DISTANCIAS APROXIMADAS EN KILOMETROS Y MILLAS DESDE LA CIUDAD DE CHIHUAHUA A LAS PRINCIPALES CIUDADES DE LA REPUBLICA

C I U D A D	Kms.	Millas	A.S.N.M. Mts.	C I U D A D	Kms.	Millas	A.S.N.M. Mts.
ACAPULCO, GRO.	1,882	1,176	4	NOGALES, SON. (3)	971	607	1,120
AGUASCALIENTES, AGS.	1,013	633	1,184	NUEVO LAREDO, TAMPS.	1,050	656	128
CAMPECHE, CAMP.	2,642	1,651	5	OAXACA, OAX.	1,957	1,223	1,546
CUAUHTEMOC, CHIS.	2,756	1,723	1,200	OBREGON, SON. (2)	844	528	35
VICTORIA, TAMPS.	1,117	698	332	PACHUCA, HGO.	1,553	971	2,386
COLIMA, COL.	1,404	878	458	PIEDRAS NEGRAS, COAH.	1,046	654	220
CUERNAVACA, MOR.	1,576	985	1,537	PUEBLA, PUE.	1,610	1,006	2,162
CULIACAN, SIN. (2)	1,191	744	50	CANCUN, Q. ROO	3,220	2,013	4
CHETUMAL, Q. ROO	2,832	1,770	3	QUERETARO, QRO.	1,315	822	1,821
CHILPANCINGO, GRO.	1,765	1,103	1,253	REYNOSA, TAMPS.	1,052	658	38
DURANGO, DGO. (1)	662	414	1,892	SALINA CRUZ, OAX.	2,228	1,393	16
ENSENADA, B.C. (3)	1,696	1,060	3	SALTILLO, COAH.	737	461	1,588
GUADALAJARA, JAL.	1,212	758	1,540	SAN LUIS POTOSI, S.L.P.	1,072	670	1,860
GUANAJUATO, GTO.	1,194	746	2,008	TAMPICO, TAMPS.	1,352	845	2
HERMOSILLO, SON. (2)	694	434	204	TAPACHULA, CHIS.	2,644	1,653	137
JALAPA, VER.	1,954	1,221	1,408	TEHUACAN, PUE.	1,730	1,081	1,648
LA PAZ, B.C.S. (3)	3,047	1,904	1	TEPIC, NAY. (1)	1,257	786	934
LEON, GTO.	1,140	713	1,885	TIJUANA, B.C. (3)	1,583	989	778
MANZANILLO, COL. (1)	1,502	939	3	TLAXCALA, TLAX.	1,605	1,003	2,226
MATAMOROS, TAMPS.	1,154	721	8	TOLUCA, MEX.	1,432	895	2,640
MAZATLAN, SIN. (1)	971	607	3	TORREON, COAH.	475	297	1,140
MERIDA, YUC.	2,819	1,762	9	TUXPAN, VER.	1,603	1,002	14
MEXICALI, B.C. (3)	1,396	873	3	TUXTLA GUTIERREZ, CHIS.	2,502	1,564	529
MEXICO, D.F.	1,487	929	2,239	VERACRUZ, VER.	1,889	1,181	2
MORELIA, MICH.	1,329	831	1,885	VILLA HERMOSA, TAB.	2,255	1,409	11
MONTERREY, N.L.	826	516	537	ZACATECAS, ZAC.	882	551	2,442

NOTAS: ***RUTA CORTA A PARRAL (1)*** ***RUTA CHIHUAHUA - HERMOSILLO (2)*** ***RUTA JANOS - AGUA PRIETA (3)***

DISTANCIAS APROXIMADAS EN KILOMETROS Y MILLAS DESDE LA CD. DE CHIHUAHUA A CADA PUERTO FRONTERIZO INTERNACIONAL E INTERESTATAL

INTERNACIONALES	Kilometros	Millas	INTERESTATALES	Kilometros	Millas
PUERTO PALOMAS	454	284	LIM. CHIHUAHUA-SONORA (PTO.SAN LUIS)	447	279.375
JUAREZ	372	233	LIM. CHIHUAHUA-SONORA (LA JUNTA)	343	214
PUENTE RIO BRAVO (ISLETA)	376	235	LIM. CHIHUAHUA-DURANGO (SAVALZA)	303	189
PUENTE DR. PORFIRIO PARRA (FABENS)	428	268	RUTA JIMENEZ - ESCALON		
PUENTE DEL PORVENIR (HANKOC)	469	293	LIM. CHIHUAHUA-DURANGO (CHARCOS)	284	178
OJINAGA	238	149	RUTA CORTA PARRAL - V. MATAMOROS		

DISTANCIAS APROXIMADAS EN KILOMETROS Y MILLAS DE LA CIUDAD DE CHIHUAHUA A PUNTOS DE SONORA Y SINALOA POR SU NUEVA RUTA

POBLACION	Kilometros	Millas	POBLACION	Kilometros	Millas
CUAUHTÉMOC	103	64	TONICHI	518	324
LA JUNTA	149	93	TECORIPA	570	356
TOMOCHI	215	134	HERMOSILLO	686	429
BASASEACHI	273	171	BAHIA KINO	793	496
CAHUIZORI	276	173	OBREGON	630	394
YEPACHI	322	201	GUAYMAS	759	474
LIMITE DE ESTADOS	343	214	NAVOJOA	697	436
MAYCOBA, SONORA	366	229	LOS MOCHIS, SINALOA	854	534
YECORA	414	259	CULIACAN	1,060	663
SAN NICOLAS	461	288			

LAS CARRETERAS FEDERALES DEL PAIS CUENTAN CON PATRULLAS DE AUXILIO TURISTICO QUE BRINDAN ASISTENCIA A LOS VEHICULOS QUE SUFRAN ALGUN DESPERFECTO EN LAS CARRETERAS. ESTE SERVICIO ES GRATUITO, EXCEPTO CUANDO SE UTILICE GASOLINA, LUBRICANTE O REFACCIONES.

EN EL ESTADO DE CHIHUAHUA, SE TIENE ESTE SERVICIO EN LAS AUTOPISTAS Y CARRETERAS SIG:

- JUAREZ - JIMENEZ (45)
- JIMENEZ - LIMITE CON DURANGO (49)
- CHIHUAHUA - OJINAGA (16)
- JUAREZ - JANOS (2)
- JANOS - CASAS GRANDES (10)

EJES TRONCALES PRINCIPALES

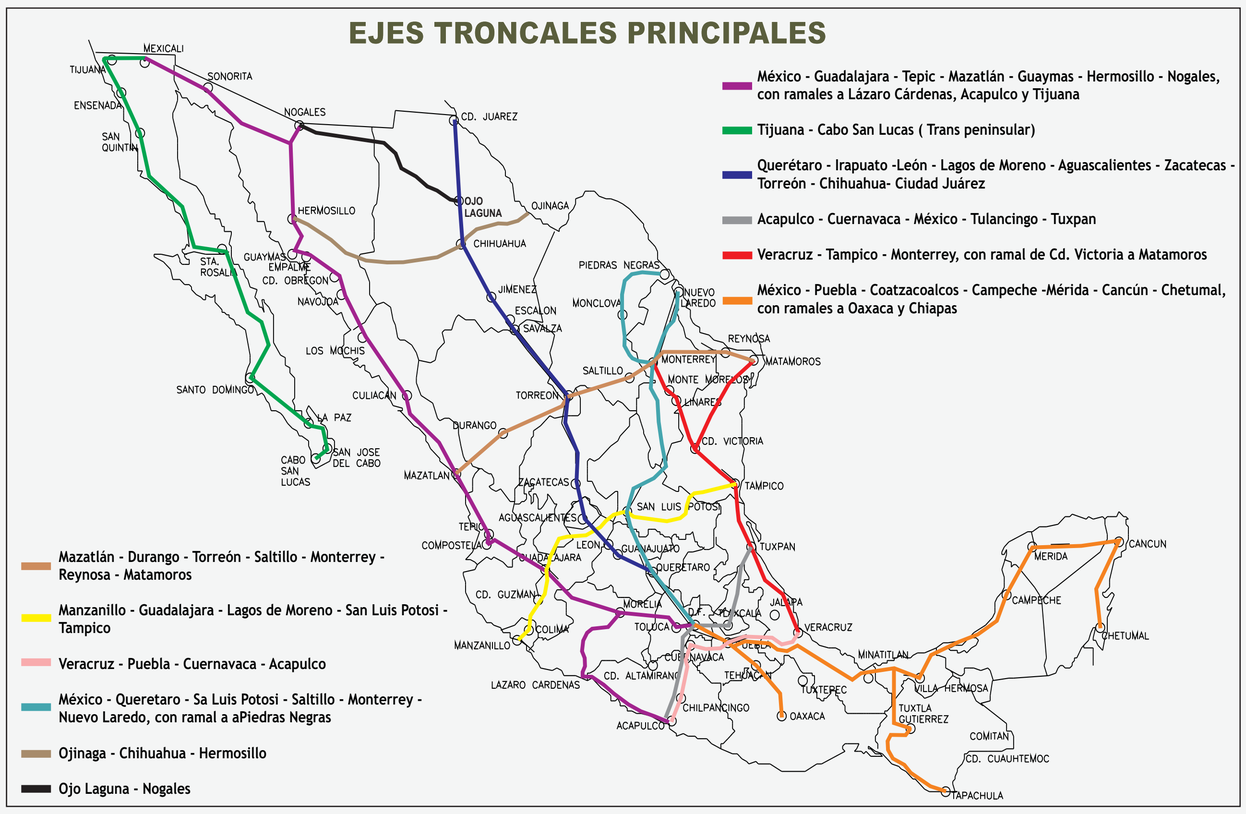

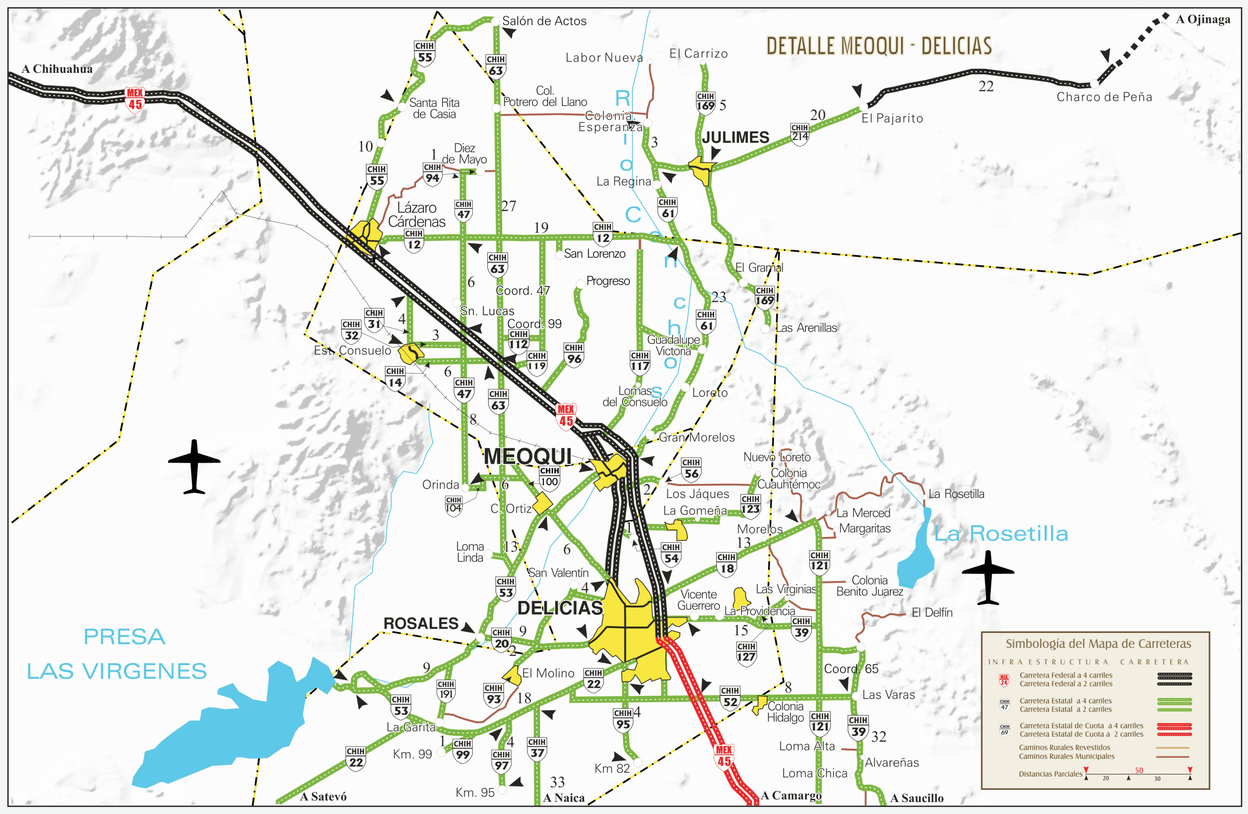

CROQUIS DE CIUDAD CHIHUAHUA

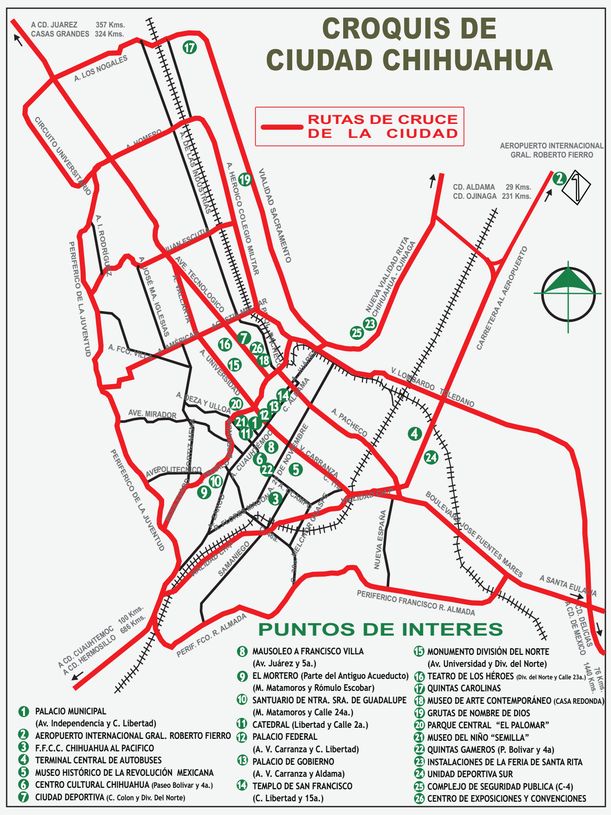

PUNTOS DE INTERES

1. PALACIO MUNICIPAL (Av. Independencia y C. Libertad)
2. AEROPUERTO INTERNACIONAL GRAL. ROBERTO FIERRO
3. F.F.C.C. CHIHUAHUA AL PACIFICO
4. TERMINAL CENTRAL DE AUTOBUSES
5. MUSEO HISTÓRICO DE LA REVOLUCIÓN MEXICANA
6. CENTRO CULTURAL CHIHUAHUA (Paseo Bolivar y 4a.)
7. CIUDAD DEPORTIVA (C. Colon y Div. Del Norte)
8. MAUSOLEO A FRANCISCO VILLA (Av. Juárez y 5a.)
9. EL MORTERO (Parte del Antiguo Acueducto) (M. Matamoros y Rómulo Escobar)
10. SANTUARIO DE NTRA. SRA. DE GUADALUPE (M. Matamoros y Calle 24a.)
11. CATEDRAL (Libertad y Calle 2a.)
12. PALACIO FEDERAL (A. V. Carranza y C. Libertad)
13. PALACIO DE GOBIERNO (A. V. Carranza y Aldama)
14. TEMPLO DE SAN FRANCISCO (C. Libertad y 15a.)
15. MONUMENTO DIVISIÓN DEL NORTE (Av. Universidad y Div. del Norte)
16. TEATRO DE LOS HÉROES (Div. del Norte y Calle 23a.)
17. QUINTAS CAROLINAS
18. MUSEO DE ARTE CONTEMPORÁNEO (CASA REDONDA)
19. GRUTAS DE NOMBRE DE DIOS
20. PARQUE CENTRAL "EL PALOMAR"
21. MUSEO DEL NIÑO "SEMILLA"
22. QUINTAS GAMEROS (P. Bolivar y 4a)
23. INSTALACIONES DE LA FERIA DE SANTA RITA
24. UNIDAD DEPORTIVA SUR
25. COMPLEJO DE SEGURIDAD PUBLICA (C-4)
26. CENTRO DE EXPOSICIONES Y CONVENCIONES

CROQUIS DE CIUDAD JUÁREZ

1. PALACIO MUNICIPAL
2. PUENTE DE CORDOBA
3. PUENTE SANTA FE
4. PUENTE REFORMA
5. PUENTE ZARAGOZA
6. INSTITUTO NACIONAL DE BELLAS ARTES (Zona PRONAF)
7. CENTRO INTERN. DE COMERCIO Y CONVENCIONES (Calle Henry Dunant, zona PRONAF)
8. CENTRO DE CONVENCIONES CIBELES (en Blvd. Tomas Fernández)
9. CENTRO CULTURAL UNIVERSITARIO (Ignacio Mejía y Fernando M. De Oca)
10 11. MISIÓN DE NUESTRA SEÑORA DE GUADALUPE (frente a la plaza principal)
12. IGLESIA DE SAN LORENZO (Av. S. Lorenzo y Valle de Juárez)
13. MISIÓN DE SAN JOSÉ (Calle Fco. Márquez y Reforma)
14. MONUMENTO A BENITO JUÁREZ (salida a Chihuahua)
15. MONUMENTO A LOS NIÑOS HÉROES (frente al monumento de El Chamizal)
16. MONUMENTO A ABRAHAM LINCOLN (en Av. A. Lincoln)
17. MONUMENTO CONMEMORATIVO DE EL CHAMIZAL (en el parque El Chamizal)
18. MUSEO ARQUEOLÓGICO DE EL CHAMIZAL (en el Parque El chamizal)
19. MUSEO HISTÓRICO DE LA EXADUANA (Av. Juárez y 16 de Septiembre)
20. MUSEO DE ARTE (Zona PRONAF)
21. PARQUE CHAMIZAL (a orillas del Río Bravo)
22. HIPÓDROMO, GALGODROMO DE CD. JUÁREZ (Pról. De la Ave. Vicente Guerrero)
23. MERCADO DE JUÁREZ (Av. 16 de septiembre y A. Melgar)
24. PUEBLITO MEXICANO (A. Lincoln y Zempoala)
25. PLAZA JUÁREZ (Av. Tecnológico)
26. MERCADO CUAUHTÉMOC (Av. Vicente Guerrero y Mariscal)
27. PLAZA DE TOROS MONUMENTAL (Av. Vicente Guerrero y Mariscal)
28. ESTADIO OLÍMPICO LIC. BENITO JUÁREZ (Av. Rafael Pérez Serna)
29. CLUB CAMPESTRE JUÁREZ (Blvd. Gómez Morín)
30. CENTRAL DE AUTOBUSES (Blvd. Oscar Flores)
31. F.F.C.C. NACIONALES DE MEXICO (Eje Vial Juan Gabriel)
32. AEROPUERTO INTERNACIONAL ABRAHAM GONZÁLEZ (Carretera Panamericana)

CROQUIS DE CIUDAD PARRAL

PUNTOS DE INTERES

1. PRESIDENCIA MUNICIPAL (Rep. De Cuba y Fco. Miranda)
2. TEMPLO DE FÁTIMA (Calle Estaño y Topacio)
3. TEMPLO DE LA VIRGEN DEL RAYO (Damacio Jiménez y Parque del Niño)
4. PARROQUIA DE SAN JOSÉ (Angel Trias y B. Domínguez)
5. CATEDRAL DE NUESTRA SEÑORA DE GUADALUPE (Av. General Maclovio Herrera y Altamirano)
6. TEMPLO DE LA VIRGEN DE LA SOLEDAD (Riva palacio y Av. Centenario)
7. TEMPLO DE SAN NICOLÁS (Ricardo Flores Magon)
8. EXTEATRO HIDALGO (Av. Independencia y Donato Guerra)
9. MONUMENTO A HIDALGO (Av. Independencia y Donato Guerra)
10. PLAZA DE ARMAS (Capitán Blanco y B. Domínguez)
11. CASA GRIENSEN (Avenida General Maclovio Herrera)
12. PALACIO DE ALVARADO (Riva Palacio y Alfa Reyna)
13. PLAZA JUÁREZ (Av. Benito Juárez y Tomas M.)
14. SITIO DE LA MUERTE DE VILLA (Av. Benito Juárez y Purísima)
15. MUSEO FRANCISCO VILLA (Av. Benito Juárez y Purísima)
16. PUERTA DEL TIEMPO (Distribuidor Vial Occidente)

CROQUIS DE CIUDAD CUAUHTÉMOC

RUTAS DE CRUCE DE LA C